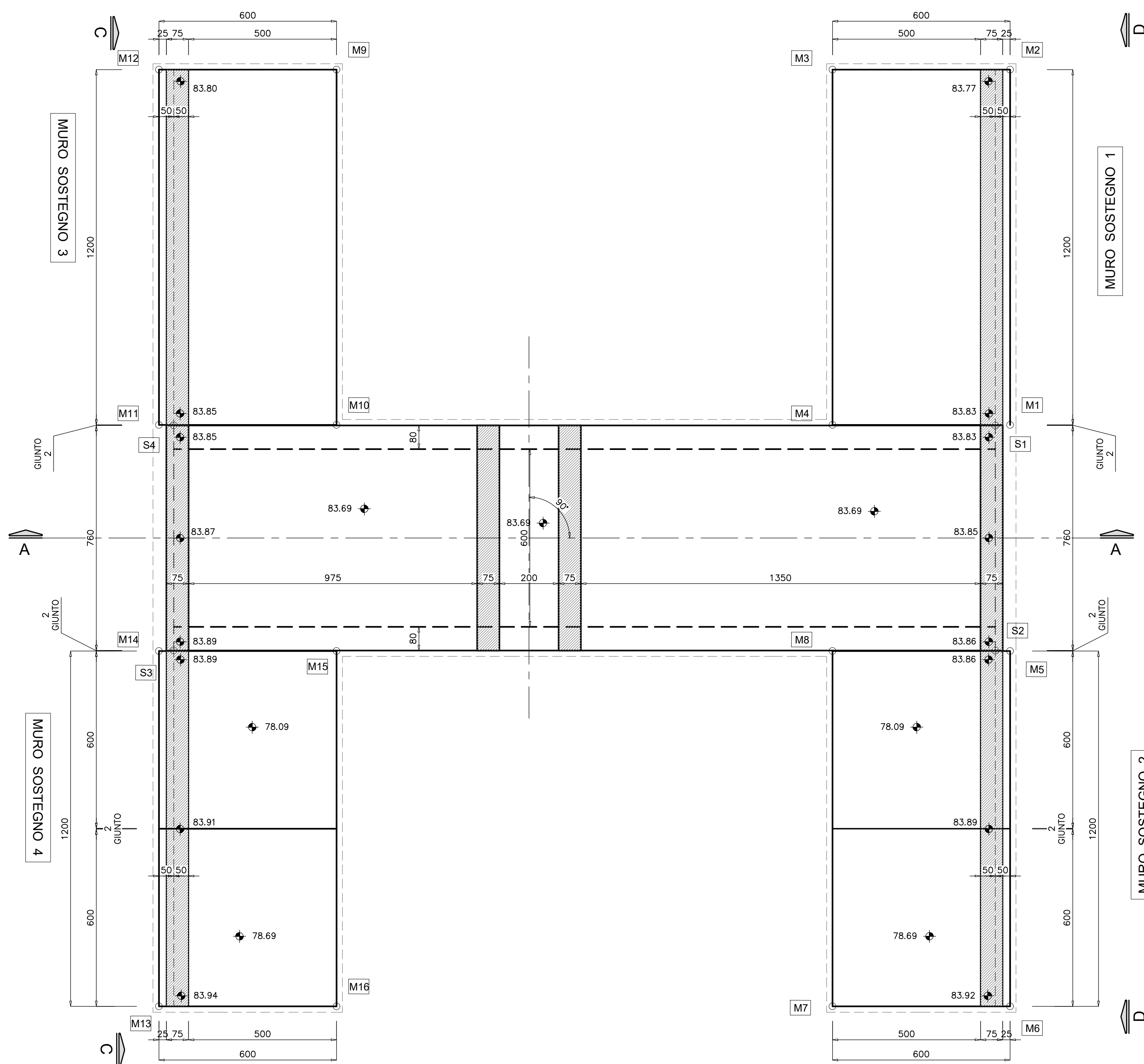
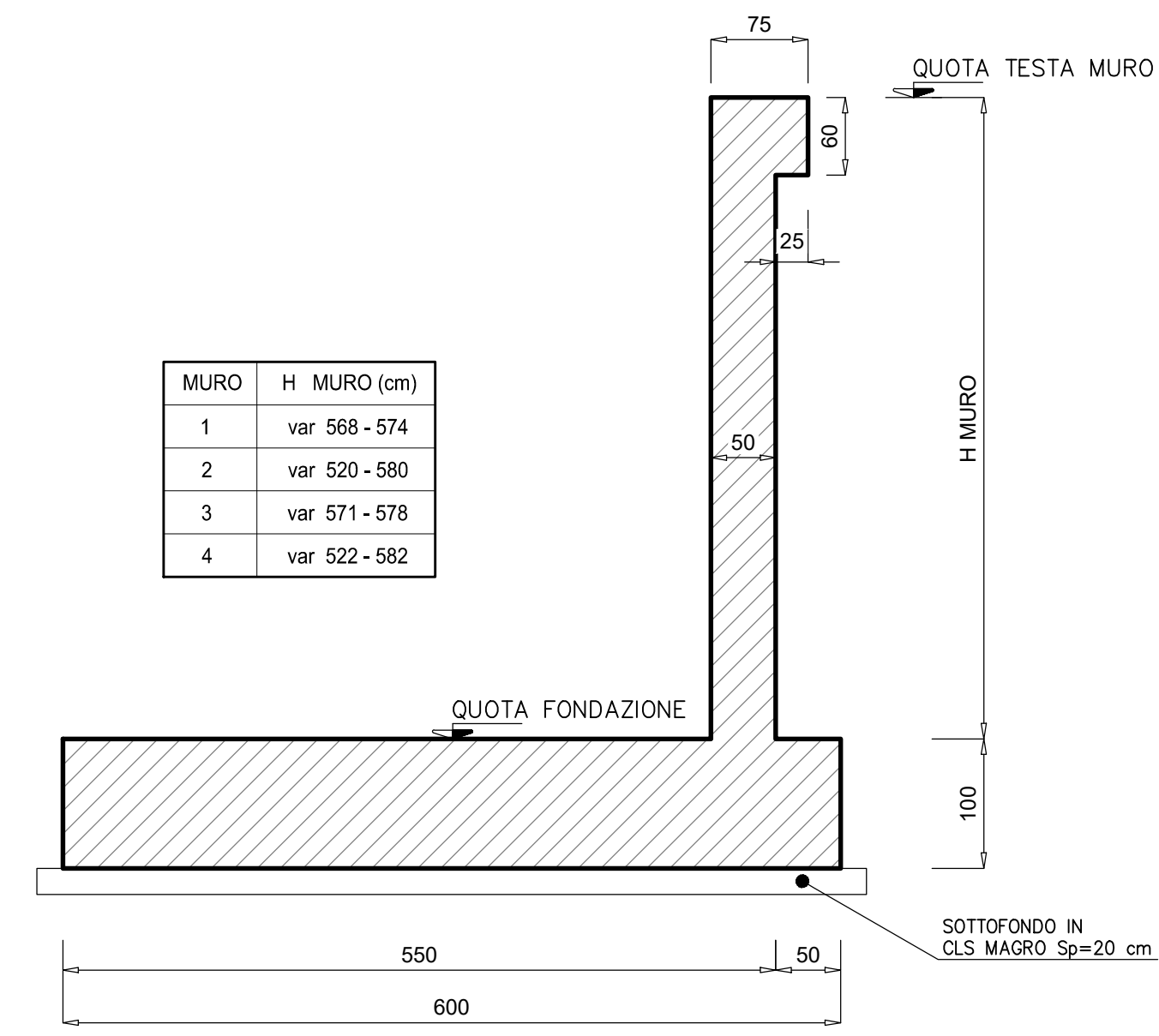


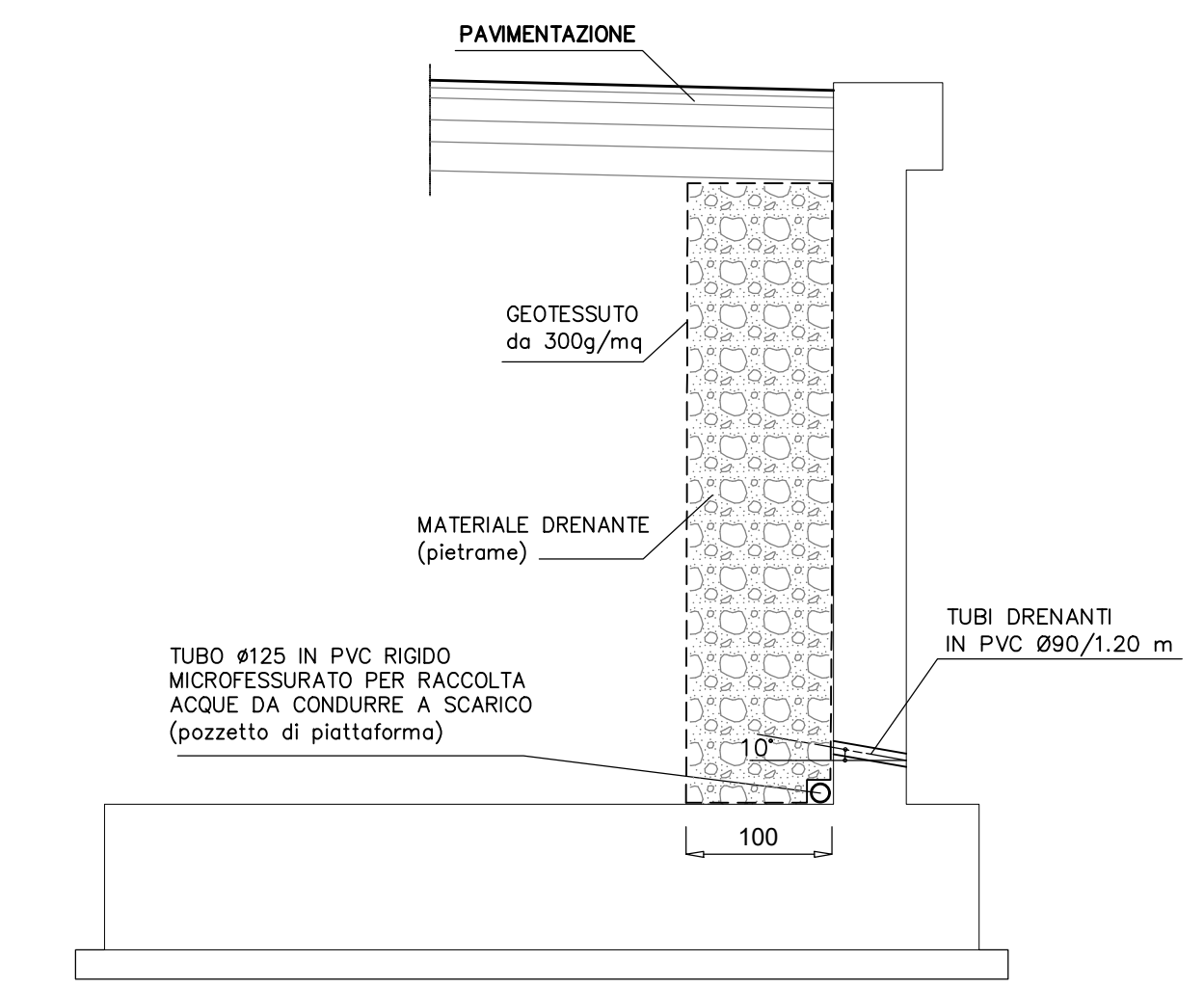
PIANTA SCATOLARE - MURI scala 1:100



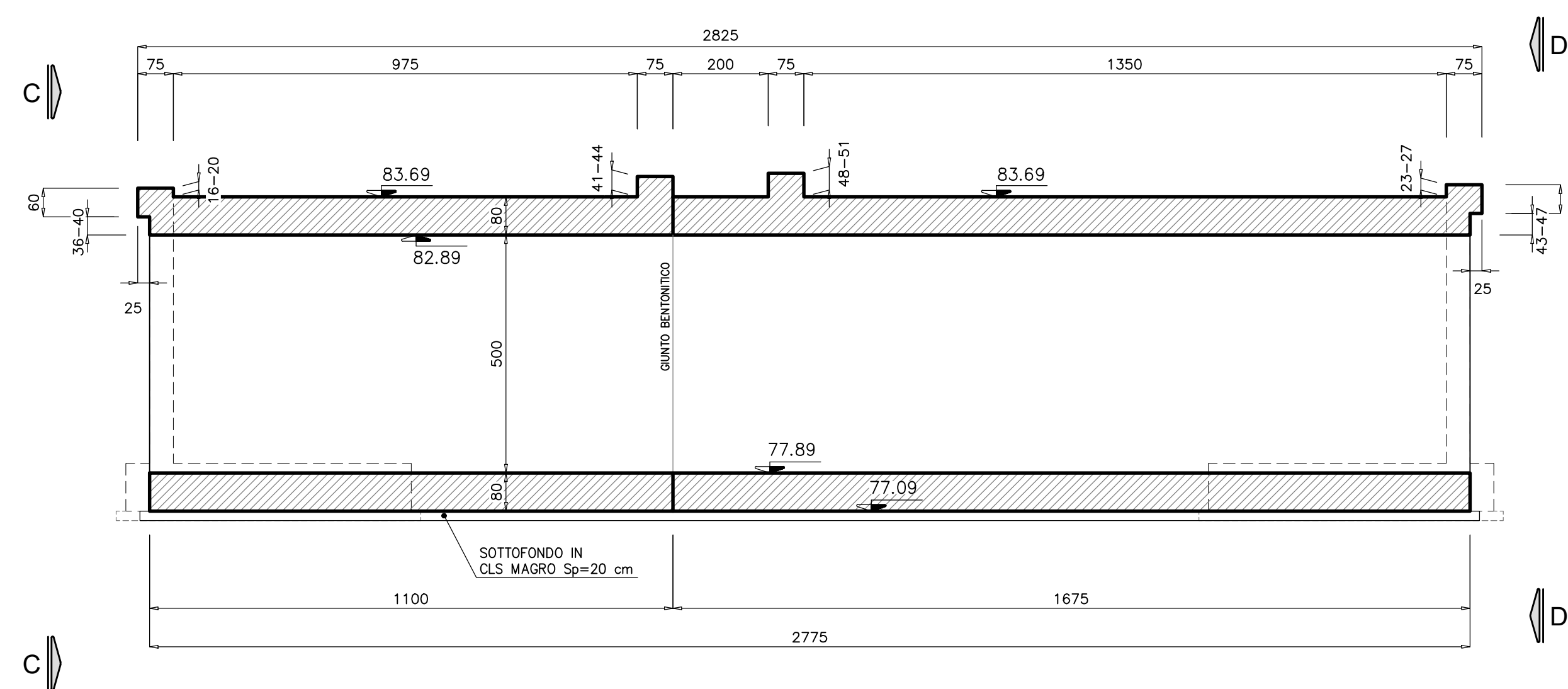
SEZIONE TIPO MURI 1 - 4 scala 1:50



SEZIONE TIPO DRENAGGIO scala 1:50

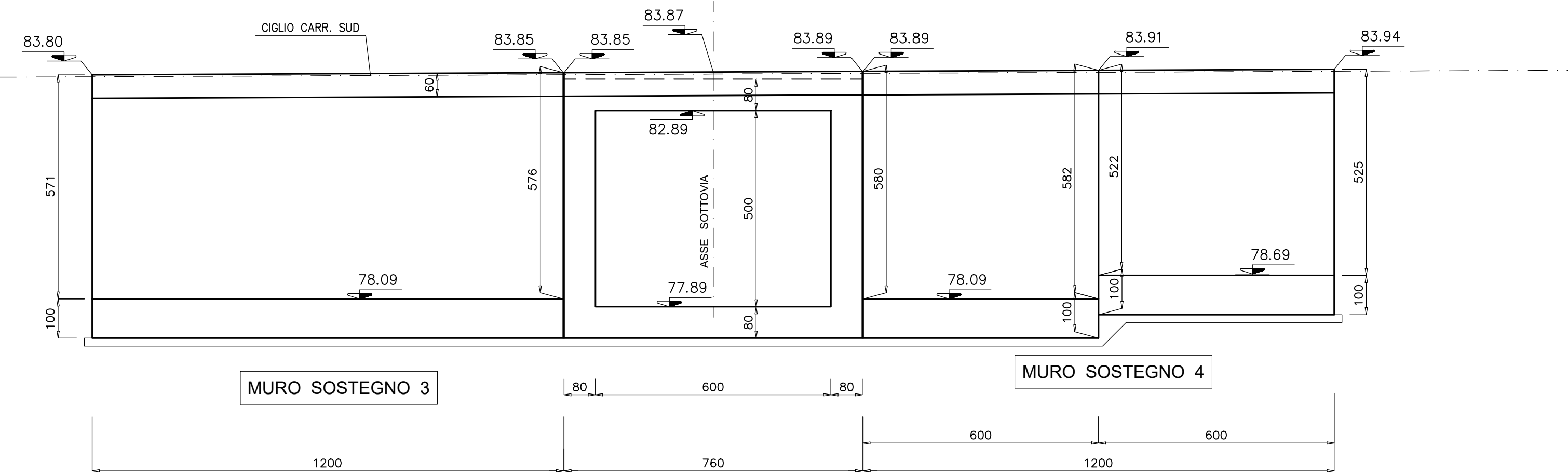


SEZIONE LONGITUDINALE A - A scala 1:100



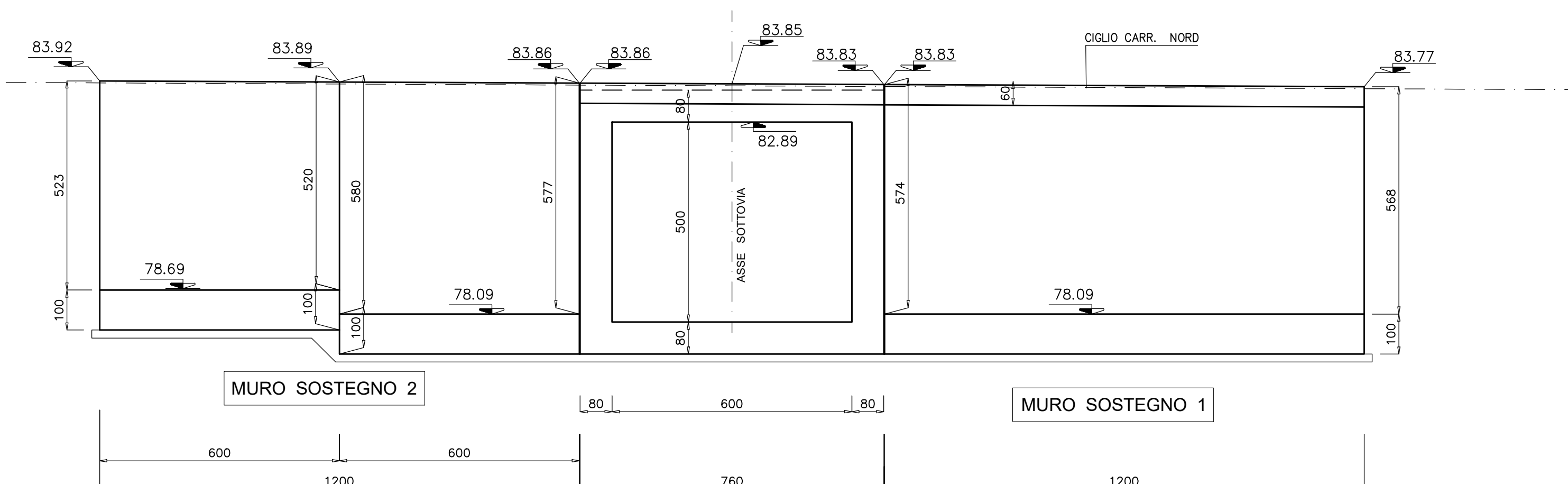
PROSPETTO C - C scala 1:100

BENEVENTO



PROSPETTO D - D scala 1:100

CAIANELLO



NOTA :
PER I MATERIALI E LE PRESCRIZIONI VEDI TAV. T00_ST00_STR_SC01



ITINERARIO CAIANELLO (A1) - BENEVENTO
ADEGUAMENTO A 4 CORSIE DELLA S.S. 372 "TELESINA"
DAL KM 0+000 AL KM 60+900
LOTTO 2: DAL KM 0+000 (SVINCOLO CAIANELLO (A1))
AL KM 37+000 (SVINCOLO DI S. SALVATORE TELESINO)

PROGETTO DEFINITIVO cod. NA280

PROGETTAZIONE: A.TE. S.T.E. - ROCCASOL - EDD - KARRER

RESPONSABILE INTEGRAZIONE PRESTAZIONI SPECIALISTICHE Ing. Francesco M. La Camera	GRUPPO DI PROGETTAZIONE
COORDINATORE PER LA SICUREZZA IN FASE DI PROGETTAZIONE Ing. Francesco M. La Camera	S.T.E. s.r.l. Structure and Transport Engineering Direttore Tecnico Ing. E. Morini
IL GEOLOGO Dott. Geol. Francesco Pemmio	ROCCASOL S.p.A. Direttore Tecnico Ing. G. Casari
L'INGEGNERO Dott. Ing. Grazia Savino Enea MBACT n.306 - archeologia di Piacca di anni del D.M. 244/2019	E.D.I.N. s.r.l. EDIN Società di Ingegneria Direttore Tecnico Ing. G. Cimatti
IL RESPONSABILE DEL PROCEDIMENTO Ing. Pompeo Vastano	Prof. Arch. F. KARRER Ordine Arch. Roma N. 12097

OPERE D'ARTE MINORI: SOTTOVIA E TOMBINI
ST20 - Sottovia scatolare 6,00x5,00 alla prg. 33+599,46
Prospetti e carpenterie

CODICE PROGETTO	NOME FILE	REVISIONE	SCALA
PROGETTO L07110F D 2101	T00_ST20_STR_CP01_A	A	varie
PROSPETTO L07110F D 2101	T00_ST20_STR_CP01	A	varie
D			
C			
B			
A	EMMISSIONE PER VERIFICA DI OTTEMPERANZA	Feb.2022	Strada Di Renco La Camera
REV.	DESCRIZIONE	DATA	REDATTO VERIFICATO APPROVATO