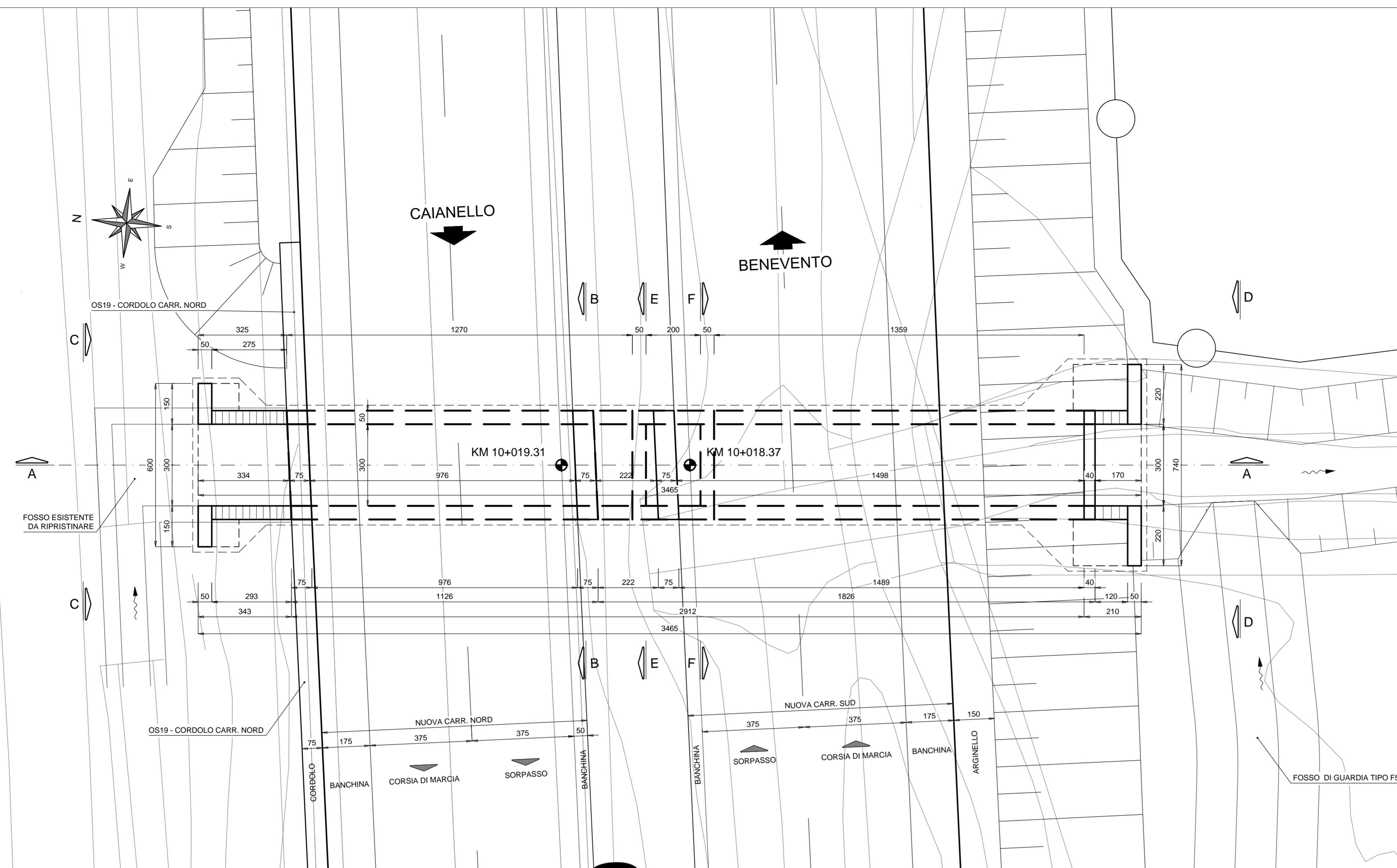
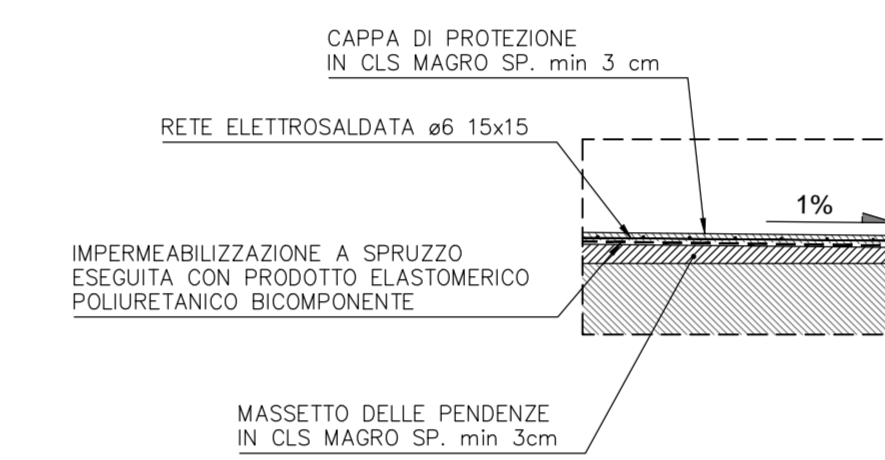


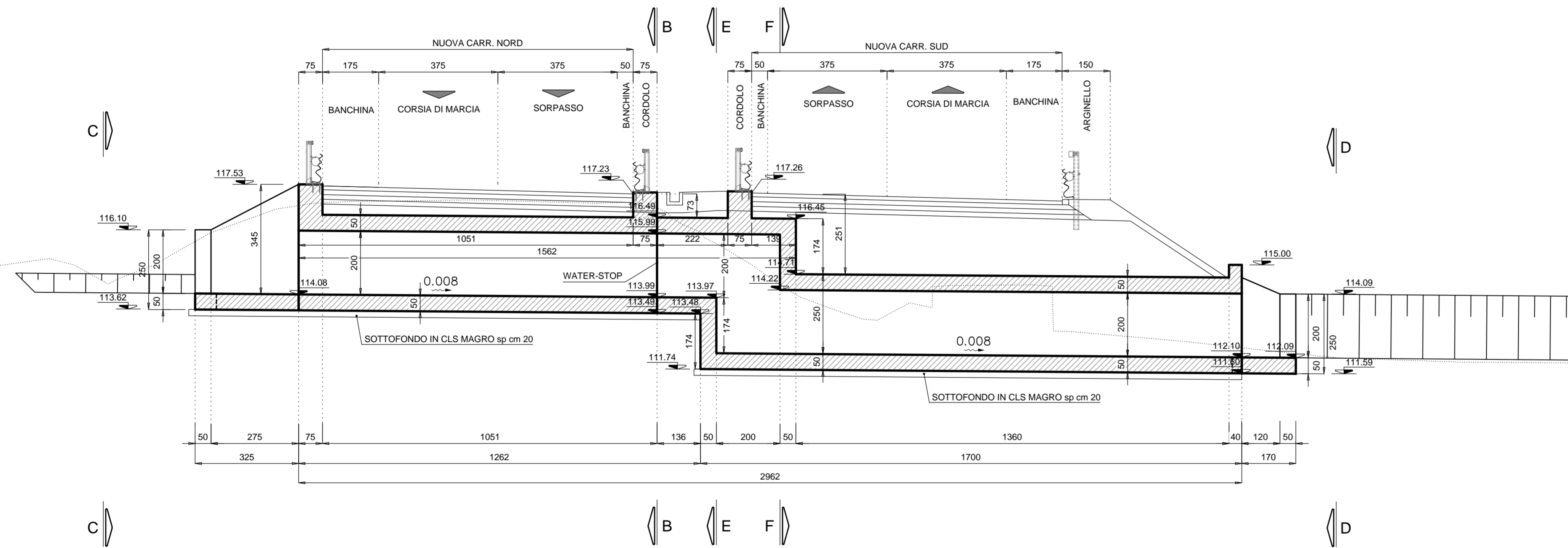
PLANIMETRIA scala 1:100



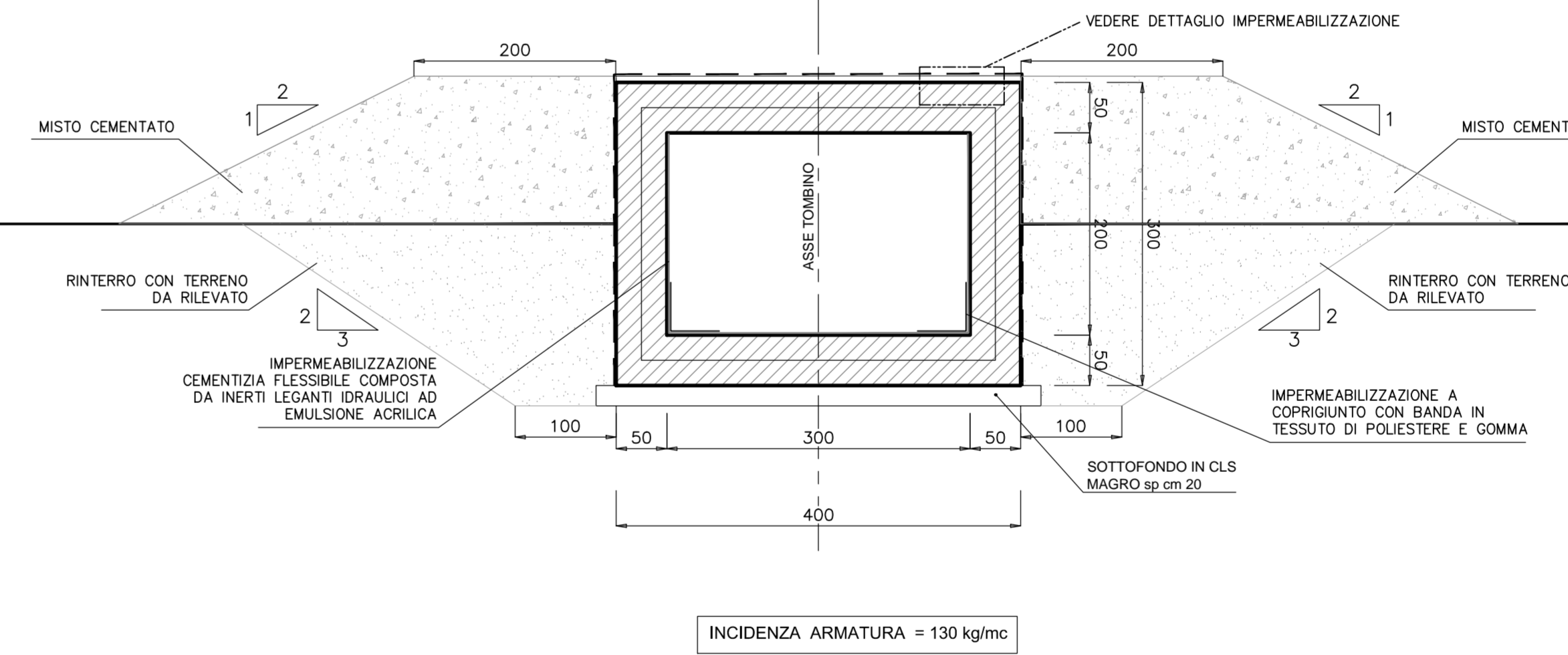
DETTAGLIO IMPERMEABILIZZAZIONE



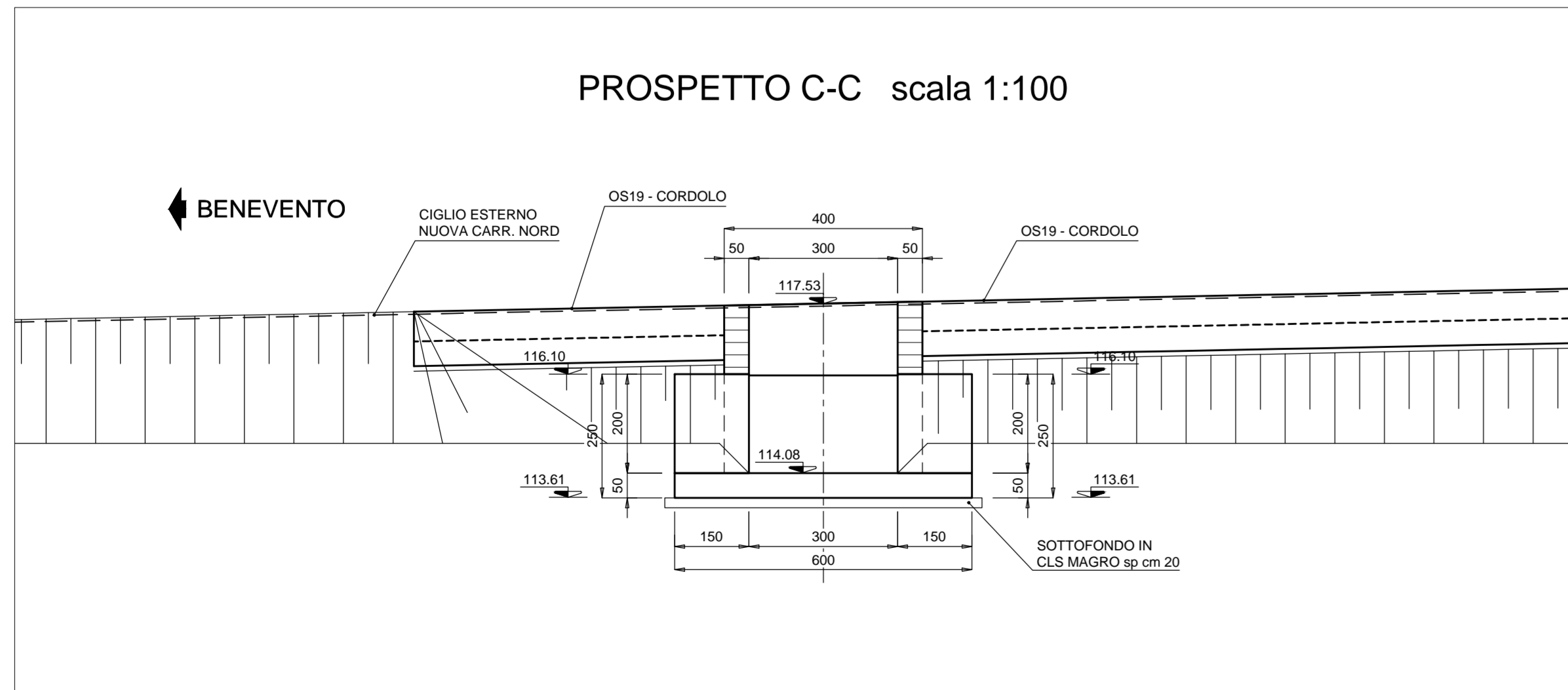
SEZIONE LONGITUDINALE A-A scala 1:100



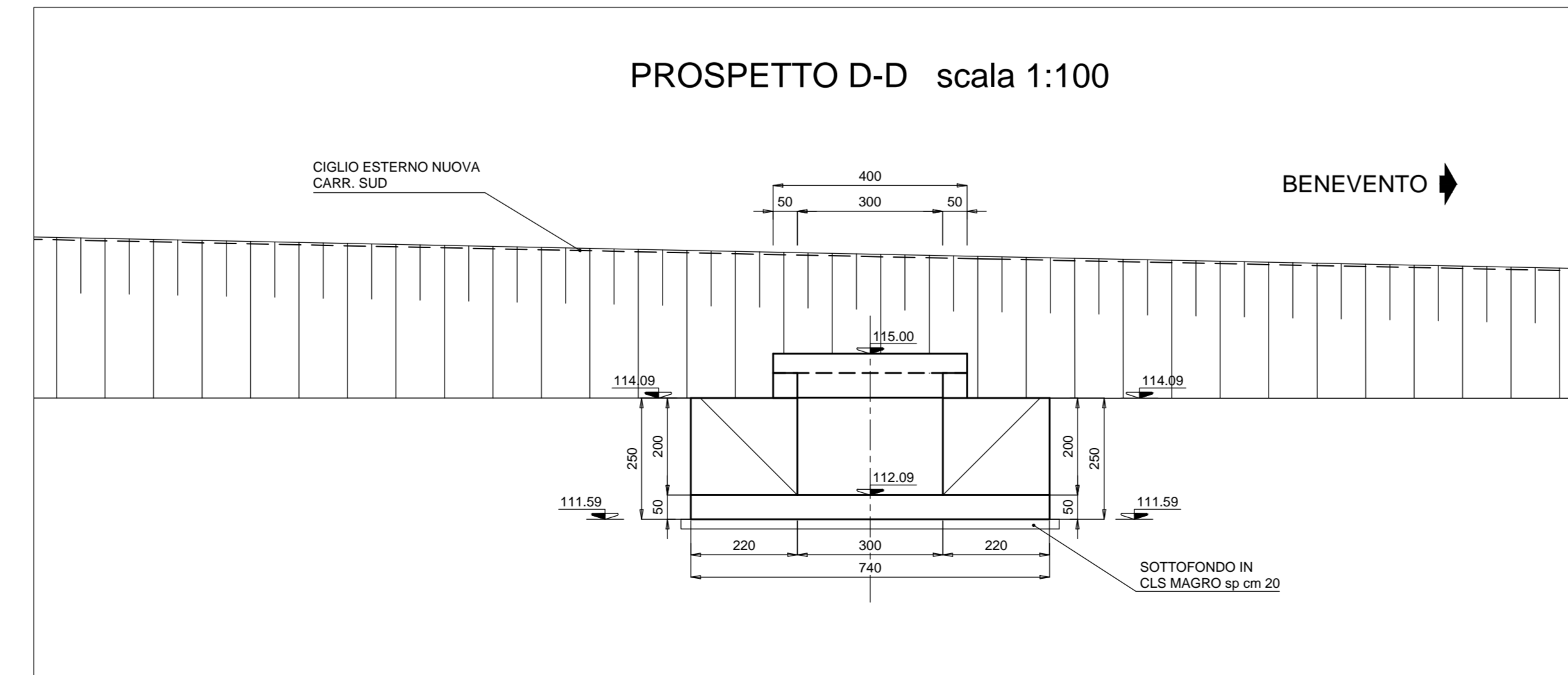
SEZIONE B-B scala 1:50



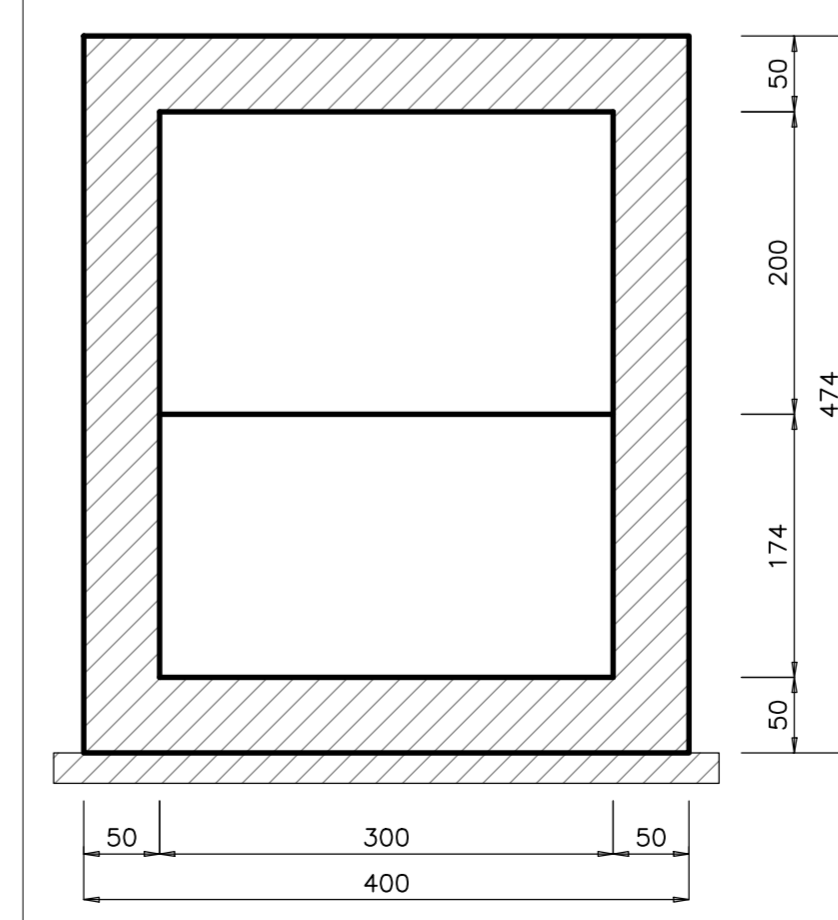
PROSPETTO C-C scala 1:100



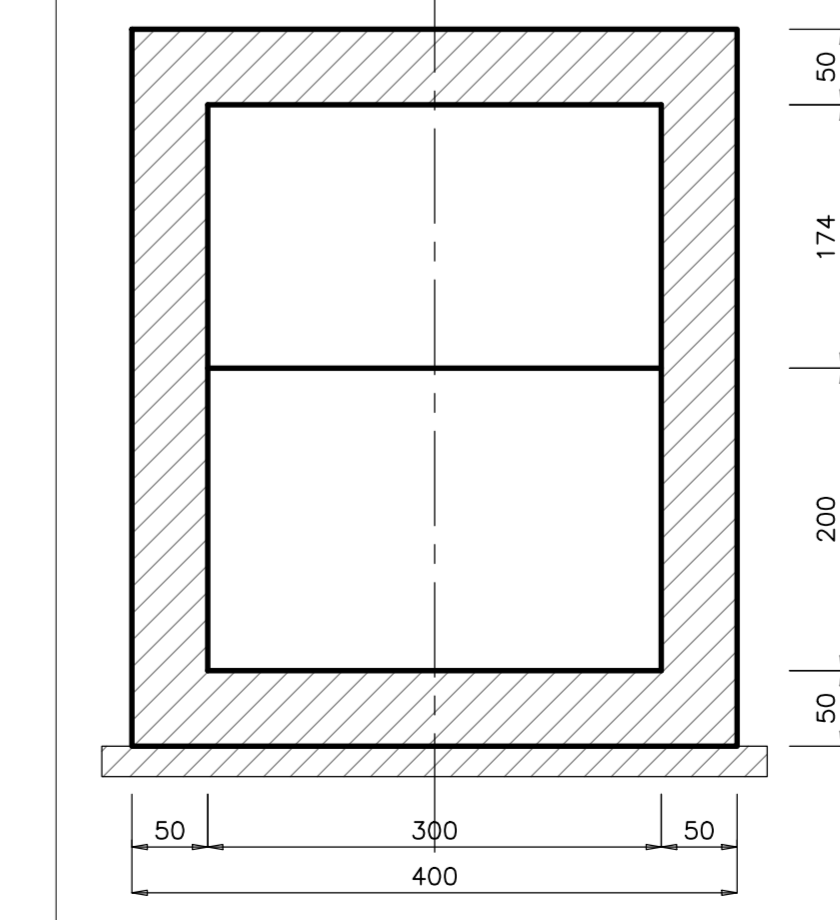
PROSPETTO D-D scala 1:100



SEZIONE E-E scala 1:50



SEZIONE F-F scala 1:50



anas Direzione Progettazione e Realizzazione Lavori

ITINERARIO CAIANELLO (A1) - BENEVENTO
ADEGUAMENTO A 4 CORSIE DELLA S.S. 372 "TELESINA"
DAL KM 0+000 AL KM 60+900
LOTTO 2: DAL KM 0+000 (SVINCOLO CAIANELLO (A1))
AL KM 37+000 (SVINCOLO DI S. SALVATORE TELESINO)

PROGETTO DEFINITIVO cod. NA280

PROGETTAZIONE: **ATL S.T.E. - ROCKSOL - EDI - KARRER**

RESPONSABILE INTEGRAZIONE PRESTAZIONI SPECIALISTICHE
Ing. Francesco M. La Camera

COORDINATORE PER LA SICUREZZA IN FASE DI PROGETTAZIONE
Ing. Francesco M. La Camera

IL GEOLOGO
Dott. Gualtiero Pini

L'ARCHITETTO
Dott. Luca Orlando Savino
Dipartimento n. 3856 - architetto di Piacenza ai sensi del D.M. 244/2019

GRUPPO DI PROGETTAZIONE

S.T.E. s.r.l.
Strutture and Transport Engineering
Ing. E. Motere

ROCKSOL S.p.A.
Direttore Tecnico
Ing. G. Casanovi

E.D.N. s.r.l.
Servizi di Ingegneria
Direttore Tecnico
Ing. G. Girometta

Prof. Arch. F. KARRER
Oltre Arch. Roma
N. 12997

IL RESPONSABILE DEL PROCEDIMENTO
Ing. Pompeo Valerio

OPERE D'ARTE MINORI: SOTTOVIA E TOMBINI
TO03 - Tombino scatolare 3,00x2,00 alla prg. 10+015,00
Planimetria, sezioni e dettagli

CODICE PROGETTO	NOME FILE	REVISIONE	SCALA
PROGETTO L0710F D 2101	T00_T003_STR_D101_B		1:100/50
ELAB. L0710F D 2101	T00_T003_STR_D101_B		
D			
C			
B	EMISSIONE A SEGUITO ISTRUTTORIA	Apr.2022	Boffalora Di Renzo La Camera
A	EMISSIONE PER VERIFICA DI OTTEMPERANZA	Feb.2022	Boffalora Di Renzo La Camera
REV.	DESCRIZIONE	DATA	REDAITTO VERIFICATO APPROVATO