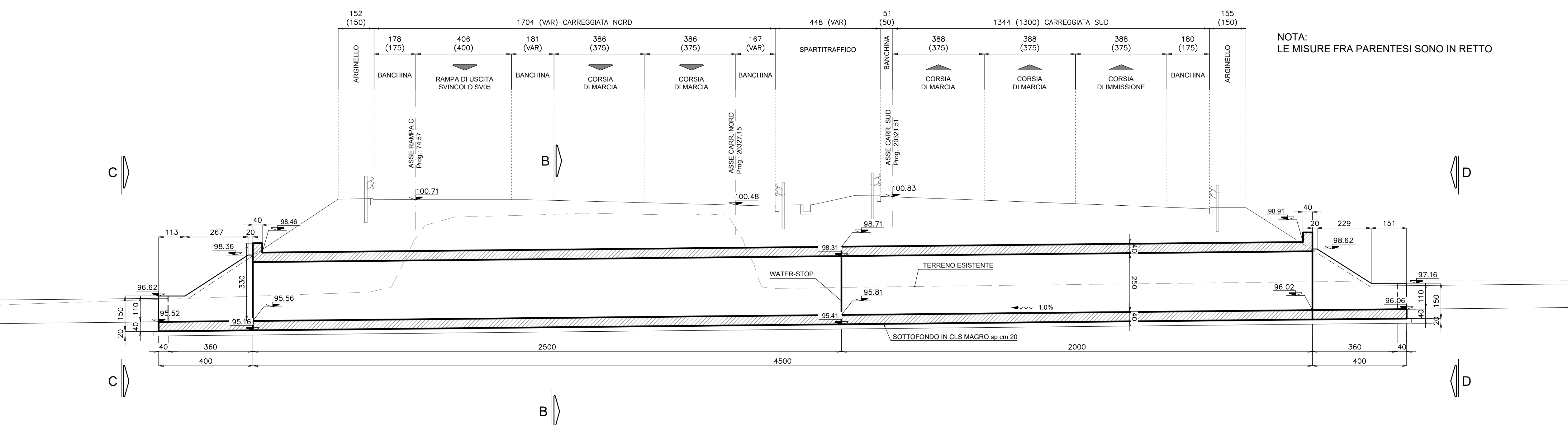
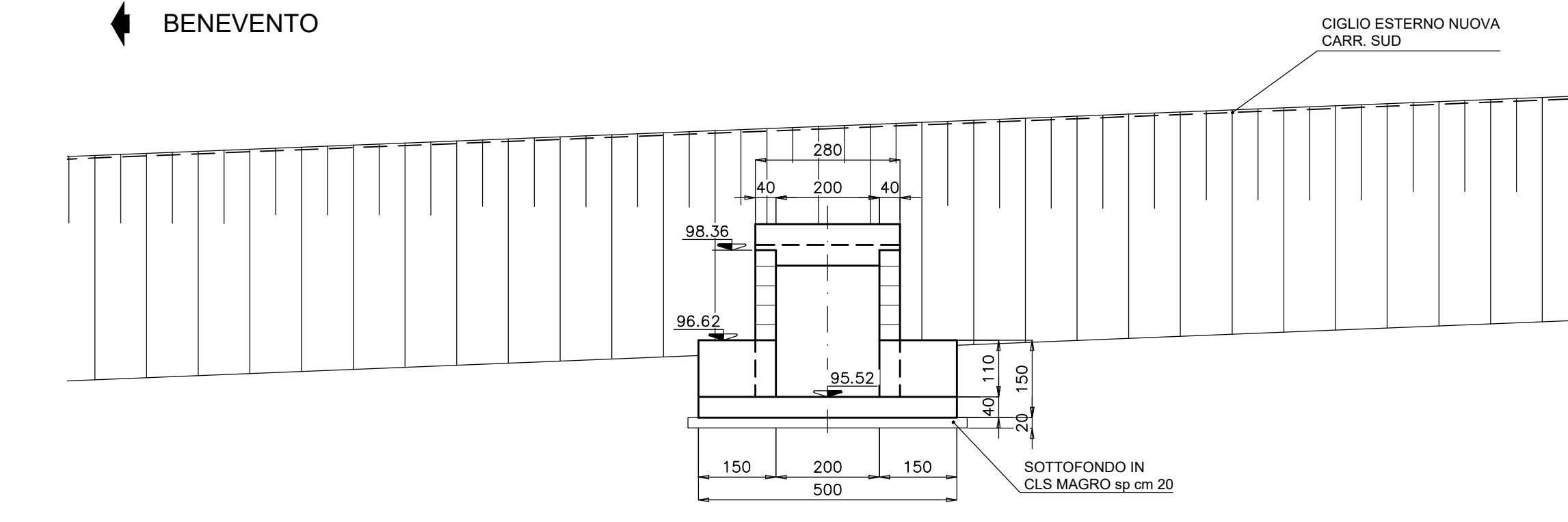


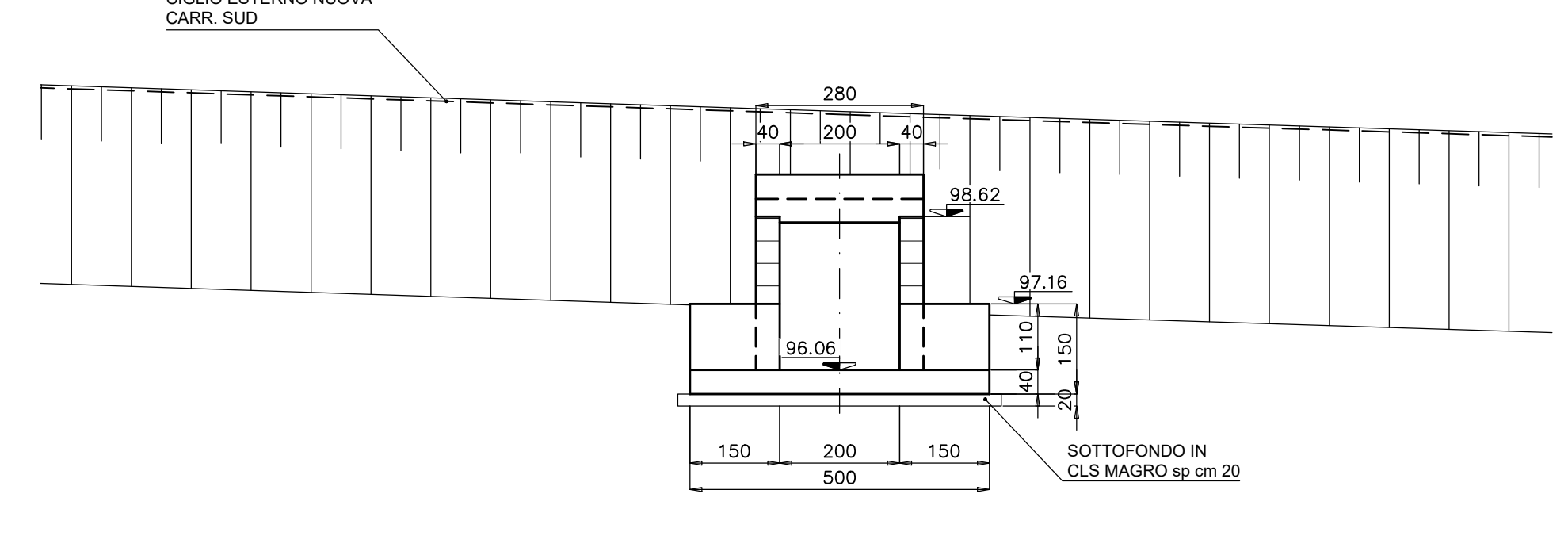
SEZIONE LONGITUDINALE A-A scala 1:100



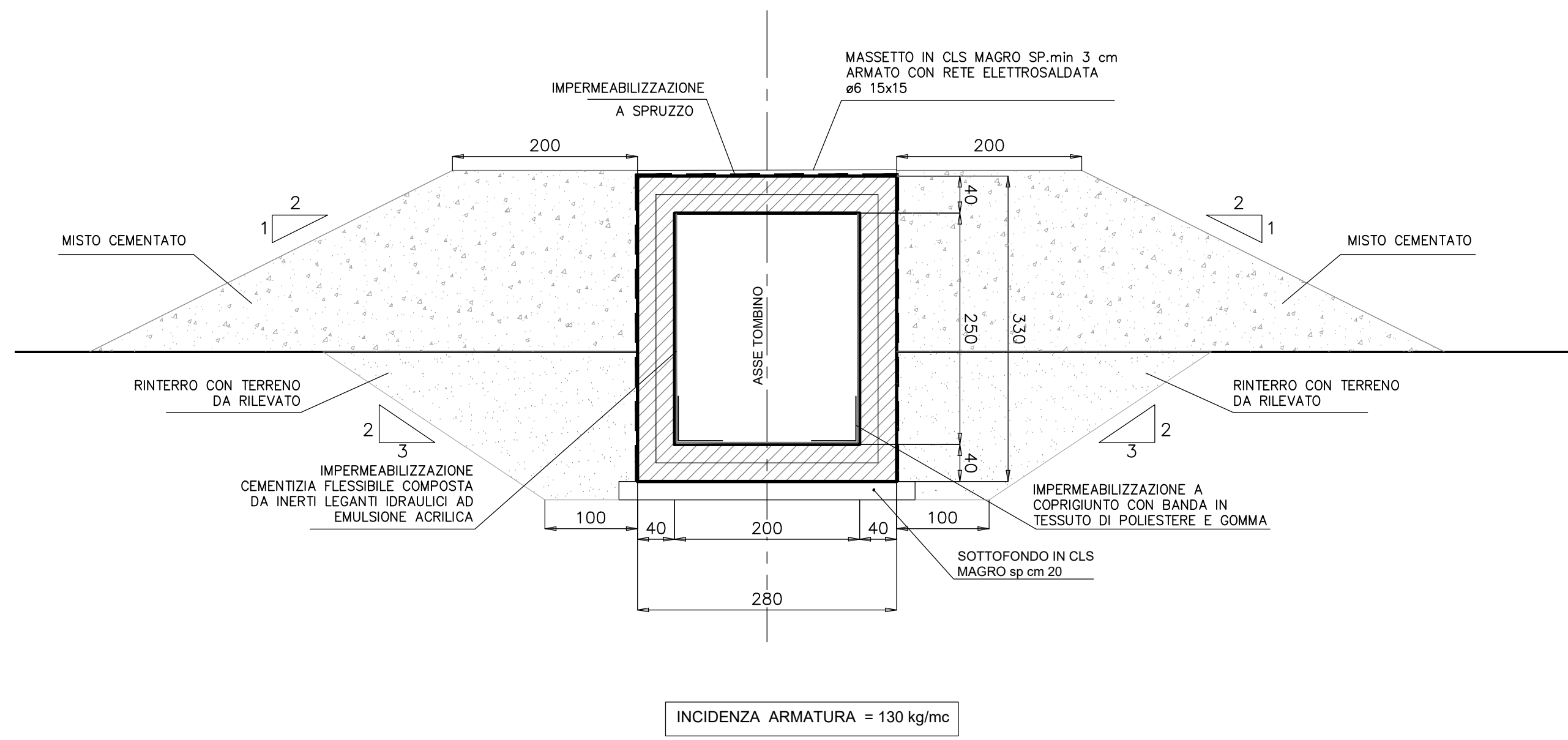
PROSPETTO C-C scala 1:100



PROSPETTO D-D scala 1:100



SEZIONE B-B scala 1:50



anas Direzione Progettazione e Realizzazione Lavori

ITINERARIO CAIANELLO (A1) - BENEVENTO
ADEGUAMENTO A 4 CORSIE DELLA S.S. 372 "TELESINA"
DAL KM 0+000 AL KM 60+900
LOTTO 2: DAL KM 0+000 (SVINCOLO CAIANELLO (A1))
AL KM 37+000 (SVINCOLO DI S. SALVATORE TELESINO)

PROGETTO DEFINITIVO cod. NA280

PROGETTAZIONE: **ATA S.T.E. - ROGNOSOL - EBM - KARRER**

GRUPPO DI PROGETTAZIONE
 RESPONSABILE INTEGRAZIONE PRESTAZIONI SPECIALISTICHE
 Ing. Francesco M. La Camera
 COORDINATORE PER LA SICUREZZA IN FASE DI PROGETTAZIONE
 Ing. Francesco M. La Camera
 IL GEOLOGO
 Dott. Geol. Firenze Pannofino
 L'ARCHITETTO
 Dott. Essi Grazia Savino
 Eneo MKC7 n.386 - architetti di Piacenza ai sensi del DM 24/4/2019

S.T.E. s.r.l.
Structure and Transport Engineering
Direttore Tecnico
Ing. E. Mosconi

ROGNOSOL S.p.A.
Direttore Tecnico
Ing. G. Casarini

E.D.N. s.r.l.
EDN Società di Ingegneria
Direttore Tecnico
Ing. G. Geronzi

Prof. Arch. F. KARRER
Ordine Arch. Roma
N. 12097

IL RESPONSABILE DEL PROCEDIMENTO
Ing. Pompeo Voliano

OPERE D'ARTE MINORI: SOTTOVIA E TOMBINI
TO20 - Tomino scatolare 2,00x2,50 alla prg. 20+321,00
Planimetria, sezioni e dettagli

REV.	DESCRIZIONE	DATA	REDATTO	VERIFICATO	APPROVATO
D					
C					
B					
A	EMISSIONE PER VERIFICA DI OTTEMPERANZA	Feb.2022			

CODICE PROGETTO: TO0_TO20_STR_D01_L_A
 PROGETTO: LO710F D 2101
 CODICE ELAB.: TO0TC23TRD01
 REVISIONE: A
 SCALA: 1:100/50