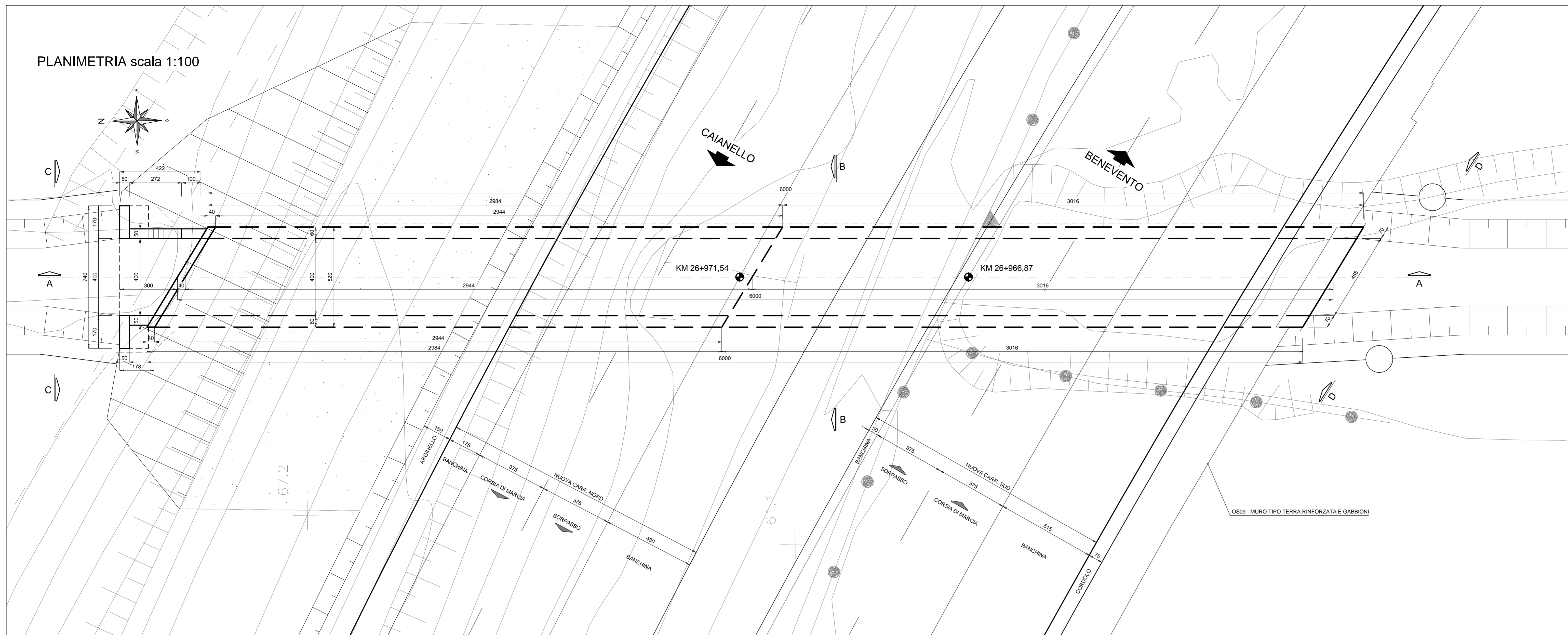
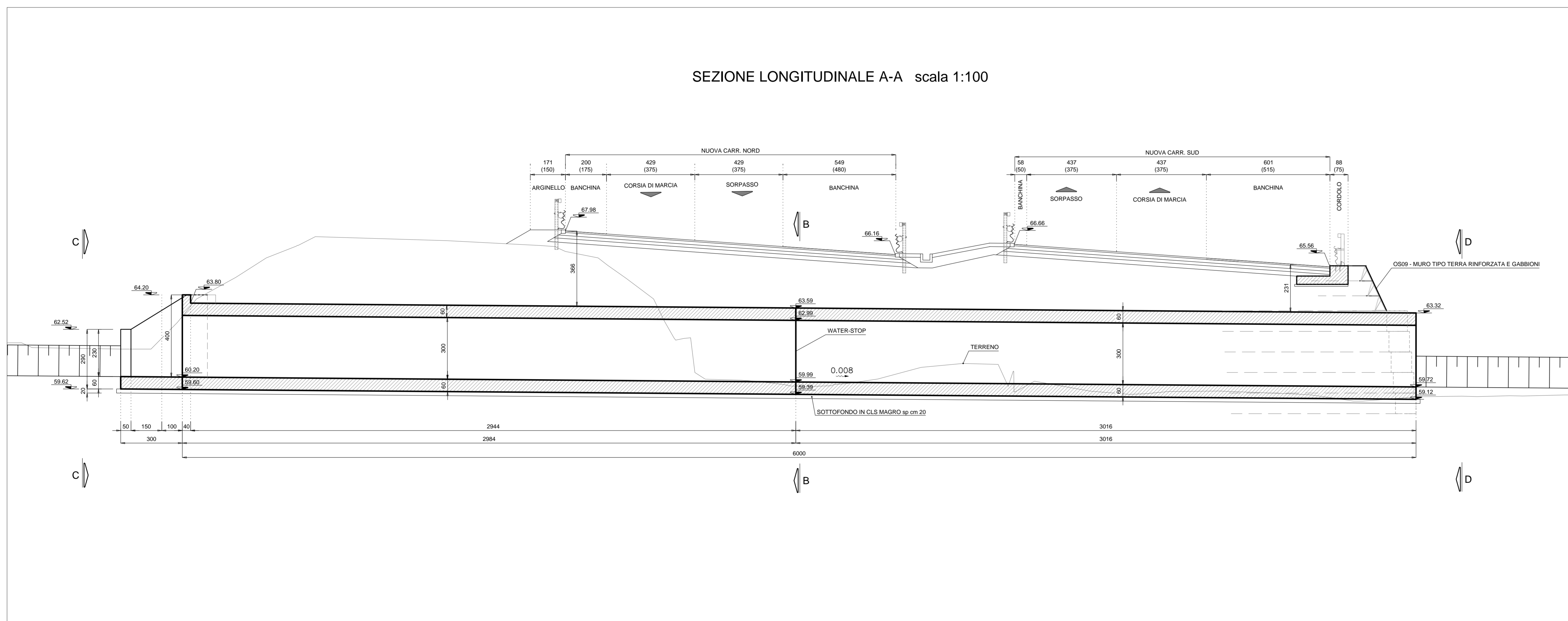


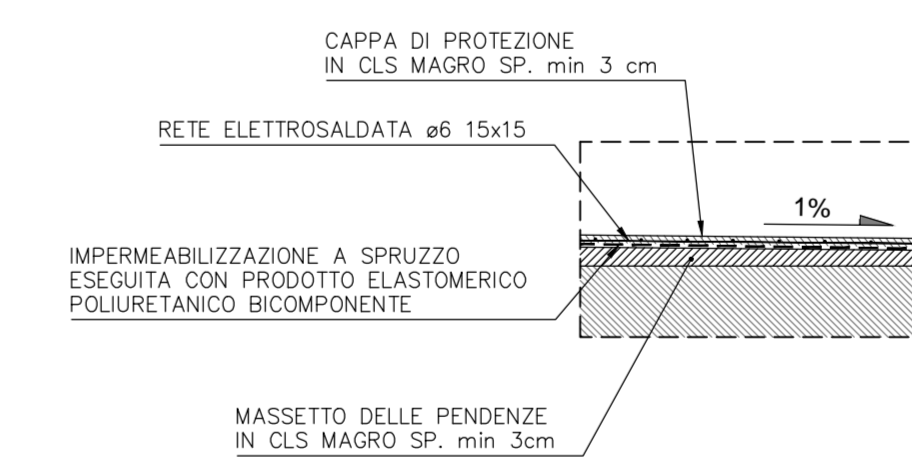
PLANIMETRIA scala 1:100



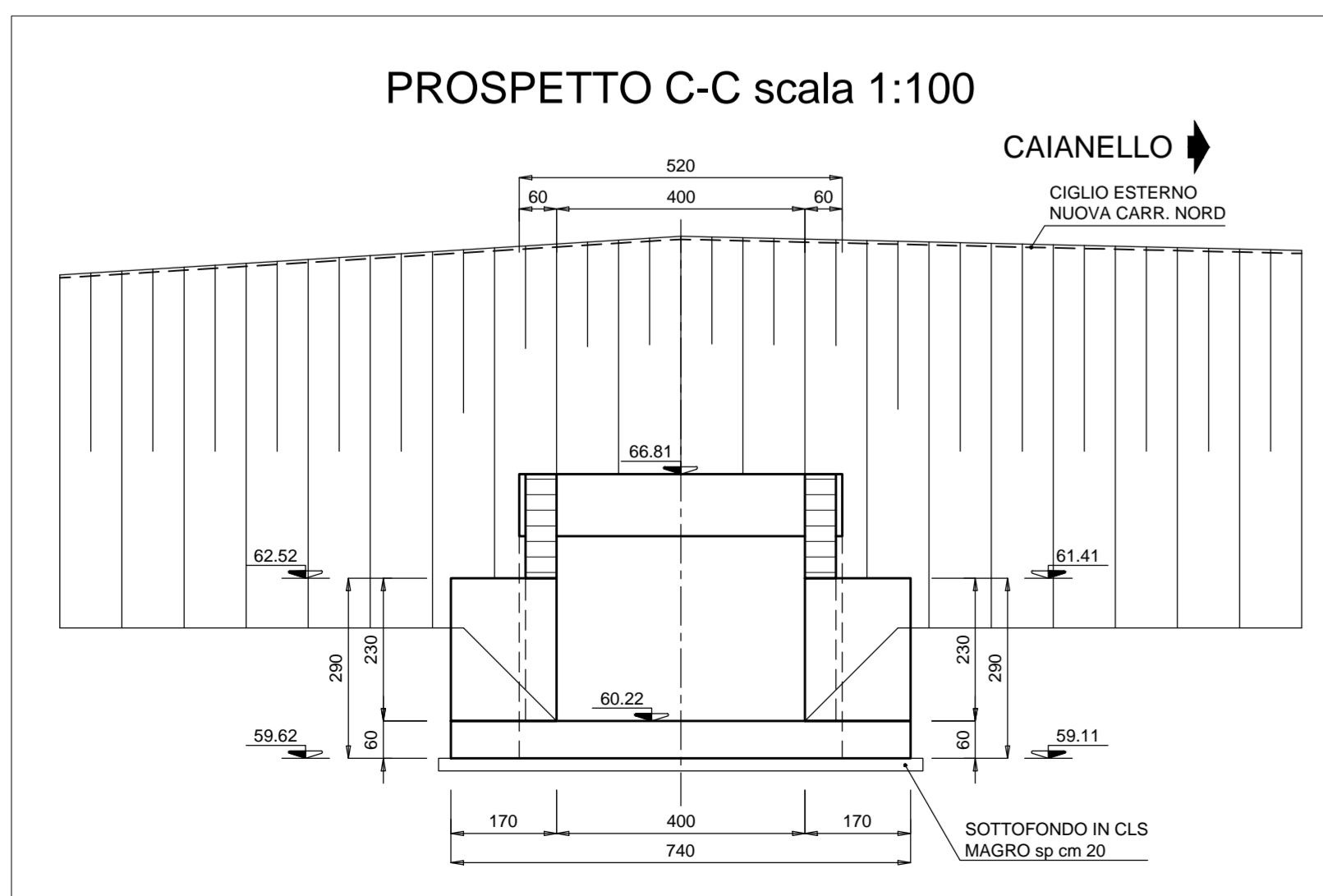
SEZIONE LONGITUDINALE A-A scala 1:100



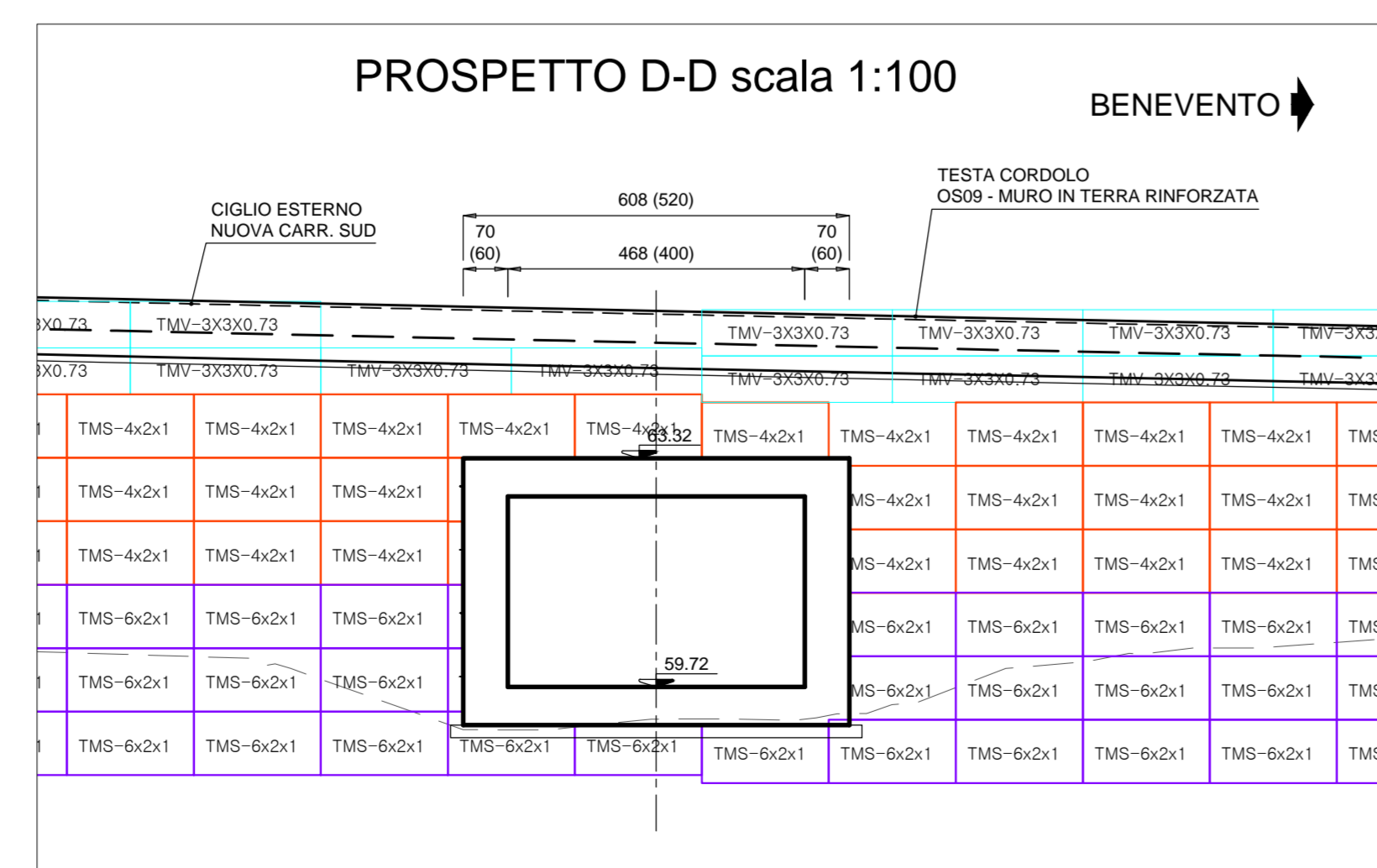
DETTAGLIO IMPERMEABILIZZAZIONE



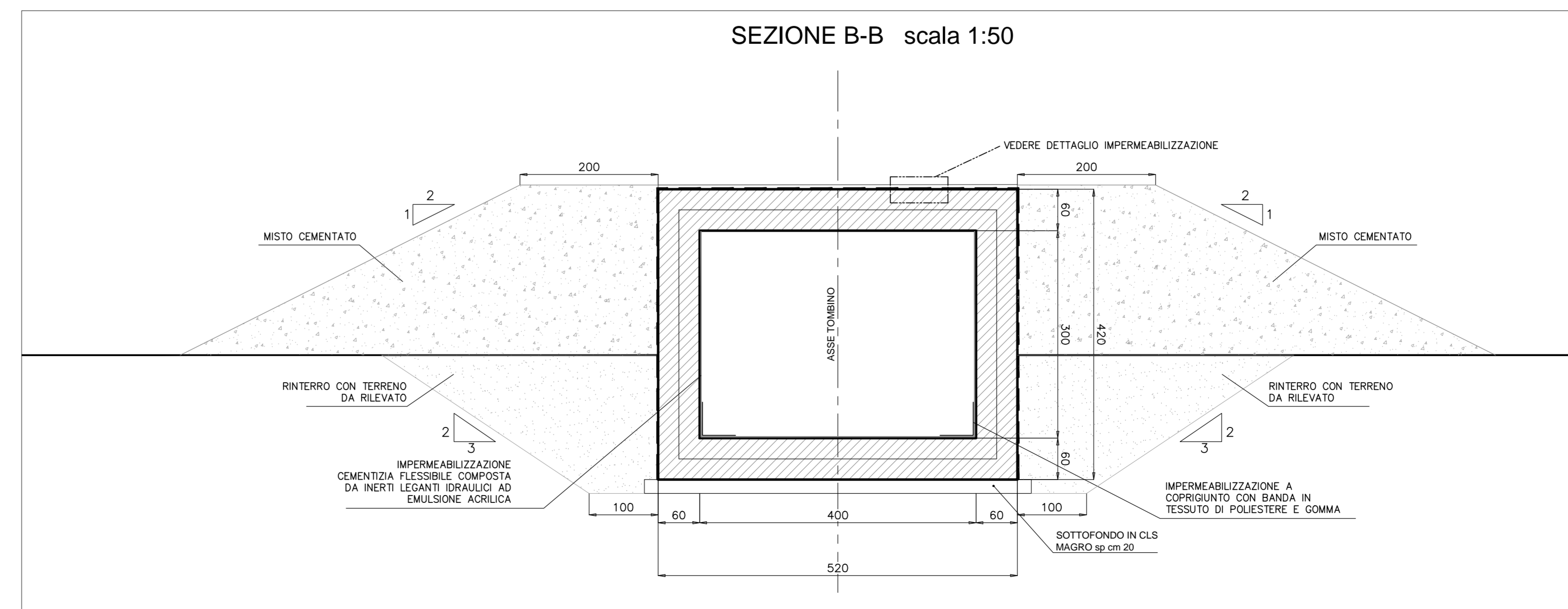
PROSPETTO C-C scala 1:100



PROSPETTO D-D scala 1:100



SEZIONE B-B scala 1:50



ITINERARIO CAIANELLO (A1) - BENEVENTO
ADEGUAMENTO A 4 CORSIE DELLA S.S. 372 "TELESINA"
DAL KM 0+000 AL KM 60+900
LOTTO 2: DAL KM 0+000 (SVINCOLO CAIANELLO (A1))
AL KM 37+000 (SVINCOLO DI S. SALVATORE TELESINO)

PROGETTO DEFINITIVO cod. NA280

PROGETTAZIONE: A.T.L. S.T.E. - ROCKSOIL - EDI - KARRER		GRUPPO DI PROGETTAZIONE S.T.E. s.r.l. Structure and Transport Engineering Ing. Francesco M. La Camera	
RESPONSABILE INTEGRAZIONE PRESTAZIONI SPECIALISTICHE Ing. Francesco M. La Camera		DIRETTORE TECNICO Ing. E. Moseri	
COORDINATORE PER LA SICUREZZA IN FASE DI PROGETTAZIONE Ing. Francesco M. La Camera		DIRETTORE TECNICO Ing. G. Casanovi	
IL GEOLOGO Dott. Geol. Firenze Pannofino		DIRETTORE TECNICO Ing. G. Casanovi	
L'INGEGNERE Dott. Ingeg. Orlando Savino (Decreto MIBACT n.3856 - archivio del Tribunale di Roma del D.M. 244/2019)		DIRETTORE TECNICO Ing. G. Casanovi	
IL RESPONSABILE DEL PROCEDIMENTO Ing. Pompeo Volante		Prof. Arch. F. KARRER Ordine Arch. Roma N. 12997	

OPERE D'ARTE MINORI: SOTTOVIA E TOMBINI
TO27 - Tombino scatolare 4,00x3,00 alla prg. 26+967,00
Planimetria, sezioni e dettagli

PROGETTO	NOME FILE	REVISIONE	SCALA
L0710F D 2101	TO0_TO27_STR_DIO1_B		1:100/50
D			
C			
B	EMMISSIONE A SEGUITO ISTRUTTORIA	Apr.2022	Battistoni Di Rienzo La Camera
A	EMMISSIONE PER VERIFICA DI OTTEMPERANZA	Feb.2022	Battistoni Di Rienzo La Camera
REV.	DESCRIZIONE	DATA	REDATTO VERIFICATO APPROVATO