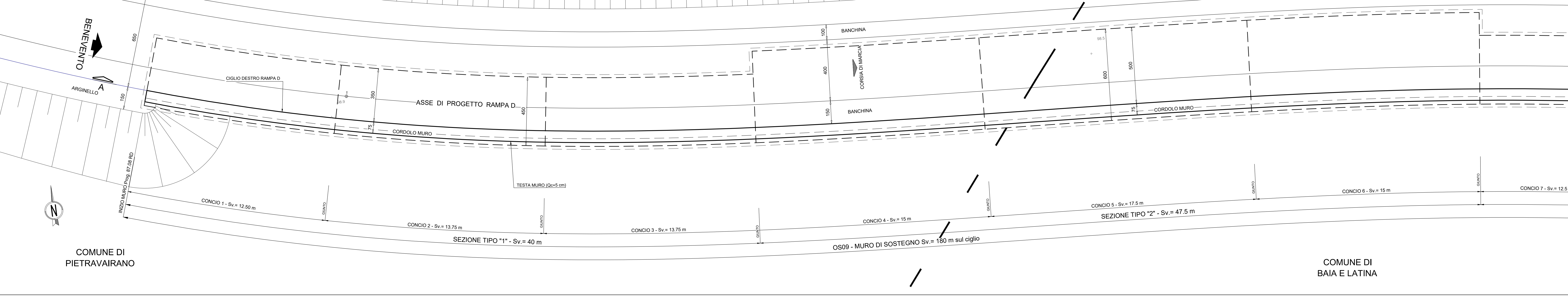
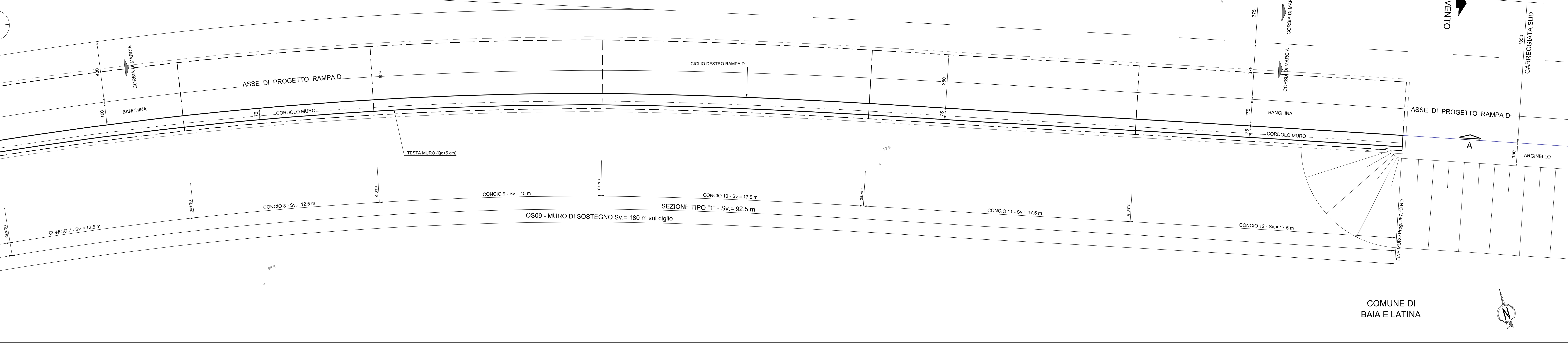


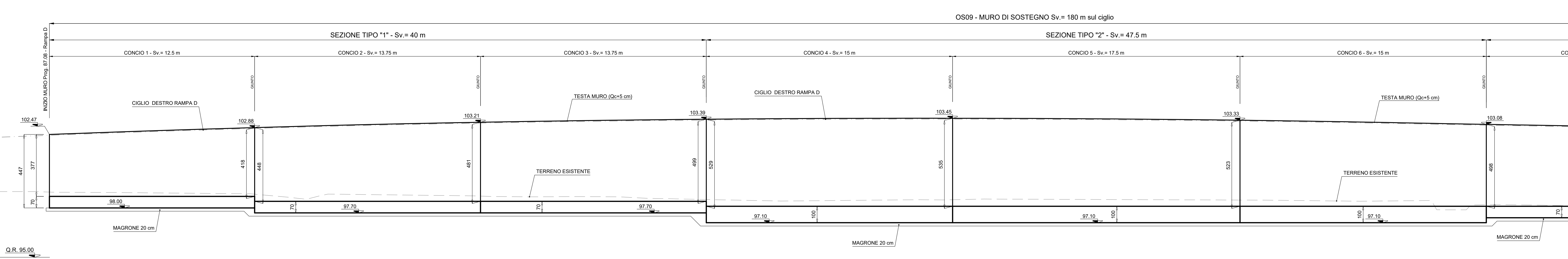
PLANIMETRIA scala 1:100



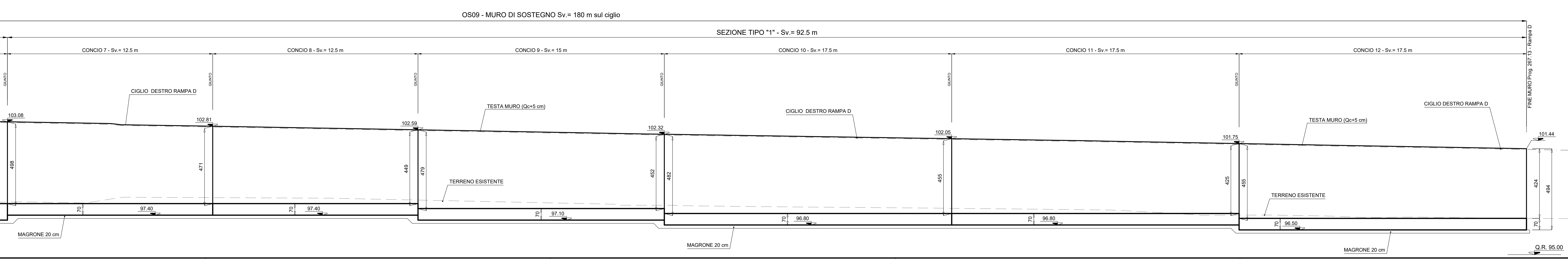
PLANIMETRIA scala 1:100



SEZIONE LONGITUDINALE A-A - CIGLIO DX scala 1:100



SEZIONE LONGITUDINALE A-A - CIGLIO DX scala 1:100



**anas** Direzione Progettazione e Realizzazione Lavori

ITINERARIO CAIANELLO (A1) - BENEVENTO  
ADEGUAMENTO A 4 CORSIE DELLA S.S. 372 "TELESINA"  
DAL KM 0+000 AL KM 60+900  
LOTTO 2: DAL KM 0+000 (SVINCOLO CAIANELLO (A1))  
AL KM 37+000 (SVINCOLO DI S. SALVATORE TELESINO)

PROGETTO DEFINITIVO cod. NA280

PROGETTAZIONE: **ATI S.T.E. - ROCKSOIL - E.D.N. - KARRER**

RESPONSABILE INTEGRAZIONE PRESTAZIONI SPECIALISTICHE  
Ing. Francesco M. La Camera

COORDINATORE PER LA SICUREZZA IN FASE DI PROGETTAZIONE  
Ing. Francesco M. La Camera

IL GEOLOGO  
Dott. Geol. Fiorenzo Pizzino

L'ARCHITETTO  
Dott. Essi Grazia Savino  
Emanuela MARIOTTI - architetto di fiducia ai sensi del D.M. 244/2019

IL RESPONSABILE DEL PROCEDIMENTO  
Ing. Pompeo Valtorio

GRUPPO DI PROGETTAZIONE

**S.T.E. s.r.l.** Structure and Transport Engineering  
Direttore Tecnico Ing. E. Morici

**ROCKSOIL S.p.A.**  
Direttore Tecnico Ing. G. Casari

**E.D.N. s.r.l.** Società di Ingegneria  
Direttore Tecnico Ing. G. Cimatti

Prof. Arch. F. KARRER  
Ordine Arch. Roma N. 12097

OPERE D'ARTE MINORI: OPERE DI SOSTEGNO  
OS08 - Muro di sostegno  
Planimetria e sezione longitudinale

CODICE PROGETTO	NOME FILE	REVISIONE	SCALA
PROGETTO: L0710F D 2101	T00_OS08_STR_D101_A	A	1:100
ELAB. CODICE: T000000STR0101			

REV.	DESCRIZIONE	DATA	REDATTO	VERIFICATO	APPROVATO
A	EMMISSIONE PER VERIFICA DI OTTEMPERANZA	Feb.2022	Stefano Di Rienzo	La Camera	