SEZIONE N.: 1
QT. PROGETTO: 81,253
DIST.PROG: km 24+550.19 Carr. Nord

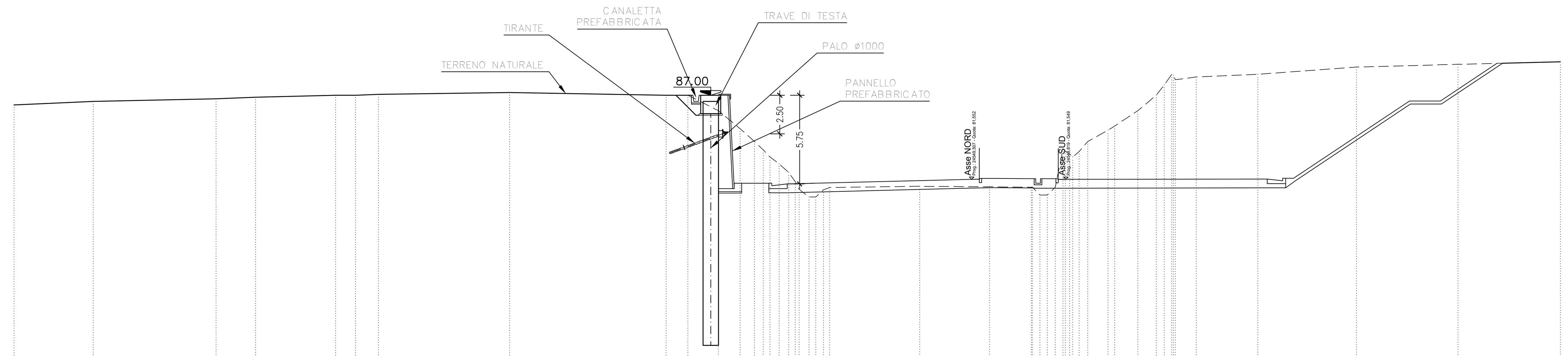

SCALA 1:200

QT.RIF. 70,000

QUOTE TERRENO	86,37 86,60 86,77 86,87 87,00 87,00 87,06 87,18 87,00 87,00 86,00 84,83 84,00 83,00 82,55 82,00 80,91 80,41 80,87 81,02 81,10 81,07 81,04 80,54 83,52 83,00 84,00 84,74 85,00 86,00 87,00 88,34 88,00 88,18 88,35 88,82 89,00 89,16
DIST.PARZIALI TERRENO	5,13 7,94 2,55 5,18 1,29 1,49 8,47 10,13 1,40 1,97 1,41 0,93 0,57 0,60 0,64 5,82 4,52 2,70 1,31 1,51 1,19 1,35 3,99 6,38 6,56 6,62
QUOTE PROGETTO	87,05 87,04 86,91 86,91 81,30 81,30 81,20 81,25 81,55 81,56 81,51 81,61 81,61 81,60 81,60 81,60 81,50 81,55 81,55 81,57 81,52 81,62 81,62 86,63 86,63 89,06
DIST.PARZIALI PROGETTO	8,40 1,20 11,92 0,90 2,50 0,90 13,01 1,20 7,50 2,00 3,64

SEZIONE N.: 2
QT. PROGETTO: 81,067
DIST.PROG: km 24+600.15 Carr. Nord

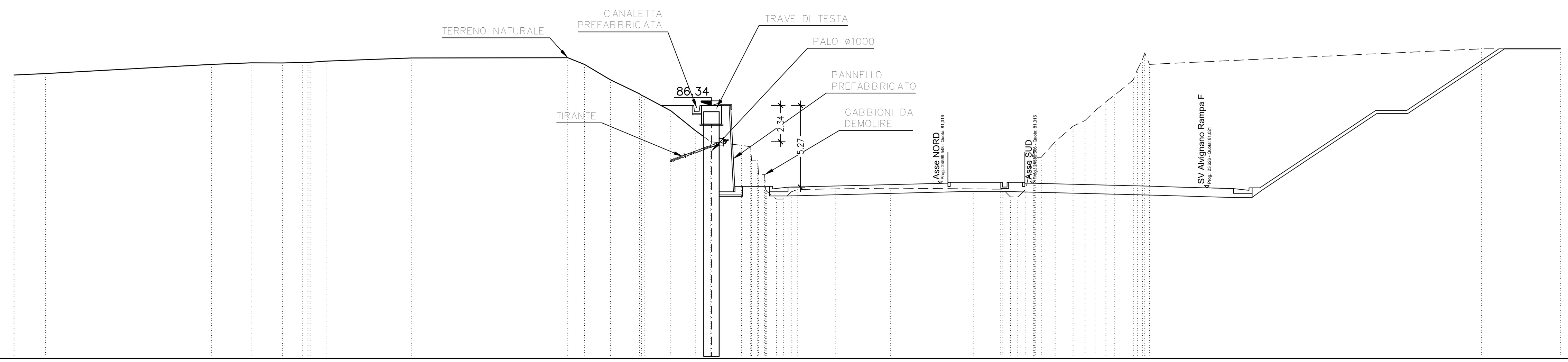

SCALA 1:200

QT.RIF. 70,000

QUOTE TERRENO	88,31 88,40 89,00 89,10 89,09 89,12 89,14 89,21 89,41 89,43 89,00 88,00 87,10 86,92 86,00 84,73 84,00 83,77 83,67 81,87 80,30 80,52 80,91 80,96 81,00 80,96 80,94 80,43 80,94 83,00 83,00 84,00 85,00 85,38 86,00 86,58 87,02 88,00 89,30 89,00 90,00 90,00
DIST.PARZIALI TERRENO	2,04 10,74 2,57 2,02 1,28 1,03 5,51 10,13 1,07 1,68 1,87 1,73 1,58 1,00 1,99 0,60 0,64 2,45 3,59 5,34 1,78 0,90 1,15 0,78 0,65 0,70 0,58 1,19 21,46 5,11
QUOTE PROGETTO	89,41 89,41 86,11 86,12 81,12 81,12 81,07 81,02 81,32 81,28 81,33 81,38 81,38 81,38 81,33 81,28 81,32 81,13
DIST.PARZIALI PROGETTO	4,95 2,00 7,49 1,20 9,84 3,27 0,90 7,51

SEZIONE N.: 3
QT. PROGETTO: 80,857
DIST.PROG: km 24+629.94 Carr. Nord

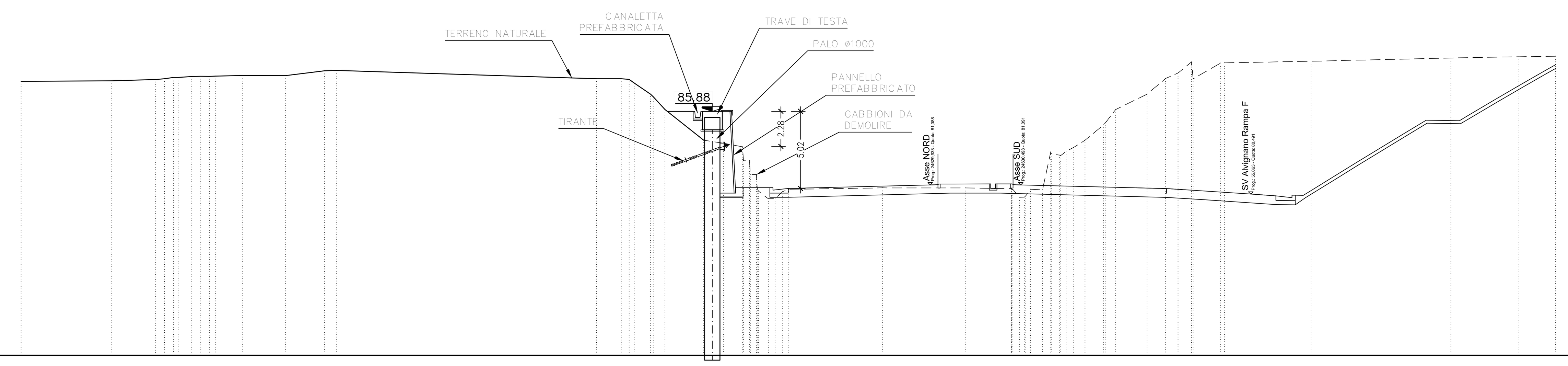

SCALA 1:200

QT.RIF. 70,000

QUOTE TERRENO	87,83 87,87 87,95 88,09 88,09 88,15 88,17 88,18 88,22 88,20 88,52 88,54 88,00 88,00 87,72 87,00 86,00 84,00 83,80 83,57 81,77 80,19 80,65 80,80 80,90 80,89 80,84 80,29 80,81 80,76 83,03 83,53 84,00 85,00 86,00 87,00 88,02 88,38 89,09 88,00 89,02 89,04 89,14 89,35 89,44 89,47
DIST.PARZIALI TERRENO	5,91 2,87 0,57 0,59 0,88 0,59 1,76 2,83 2,53 0,80 16,92 1,62 1,07 0,77 2,53 1,30 1,24 0,64 6,11 5,42 2,98 0,79 0,73 1,21 0,64 2,04 1,21 0,81 0,87 1,77 5,64 9,12 4,44 2,38
QUOTE PROGETTO	80,78 80,73 80,91 80,91 80,81 80,86 80,86 81,09 81,10 81,05 81,15 81,15 81,15 81,15 81,15 81,05 81,09 80,85
DIST.PARZIALI PROGETTO	1,20 9,25 0,90 2,29 0,90 9,50

SEZIONE N.: 4
QT. PROGETTO: 80,690
DIST.PROG: km 24+649.94 Carr. Nord

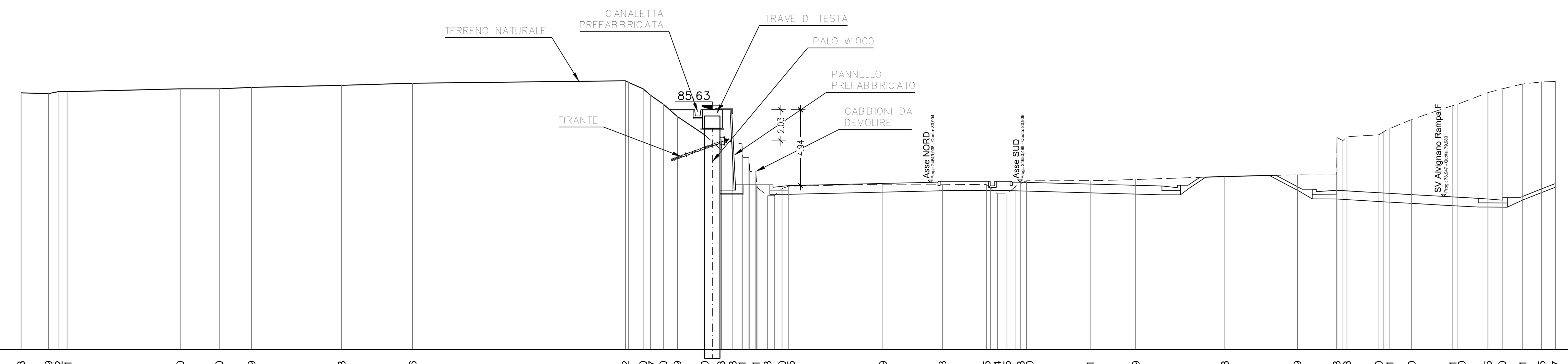

SCALA 1:200

QT.RIF. 70,000

QUOTE TERRENO	86,73 86,69 86,82 86,81 87,00 87,00 87,09 87,23 87,36 87,52 87,00 86,57 86,00 85,19 84,00 83,03 83,53 83,41 81,61 80,03 80,50 80,65 80,79 80,78 80,75 80,14 80,15 80,83 81,00 81,01 81,09 81,28 81,39 81,38 83,88 84,00 84,41 85,00 85,91 86,00 86,75 87,00 87,31 87,45 87,47
DIST.PARZIALI TERRENO	1,78 0,68 7,37 2,54 2,10 5,88 4,62 13,88 0,95 0,83 0,92 1,77 1,07 0,72 0,60 0,64 6,16 3,88 2,88 0,62 0,58 4,15 2,97 5,81 4,73 2,56 2,08 1,43 2,68 1,96 0,93 1,33 1,23 0,91
QUOTE PROGETTO	80,59 80,54 80,74 80,74 80,64 80,69 80,69 80,90 80,87 80,92 80,97 80,97 80,97 80,97 80,97 80,92 80,87 80,91 80,66 80,61 80,71 80,71 81,23
DIST.PARZIALI PROGETTO	1,20 9,25 0,90 2,25 0,90 9,25 1,20 0,77

anas — Direzione Progettazione e Realizzazione Lavori

ITINERARIO CAIANELLO (A1) - BENEVENTO
ADEGUAMENTO A 4 CORSIE DELLA S.S. 372 "TELESINA"
DAL KM 0+000 AL KM 60+900
LOTTO 2: DAL KM 0+000 (SVINCOLO CAIANELLO (A1))
AL KM 37+000 (SVINCOLO DI S. SALVATORE TELESINO)

PROGETTO DEFINITIVO — COD. NA280

PROGETTAZIONE: A.T.I.: S.T.E. - ROCKSOIL - EDIN - KARRER

RESPONSABILE INTEGRAZIONE PRESTAZIONI SPECIALISTICHE
Ing. Francesco M. La Camera

COORDINATORE PER LA SICUREZZA IN FASE DI PROGETTAZIONE
Ing. Francesco M. La Camera

IL GEOLOGO
Dott. Geol. Fiorenza Pennino

L'ARCHEOLOGA:
Dott.ssa Grazia Savino
Elenco MIBACT n.3856 – archeologa di 1°fascia ai sensi del D.M. 244/2019

IL RESPONSABILE DEL PROCEDIMENTO
Ing. Pompeo Vallario

GRUPPO DI PROGETTAZIONE
S.T.E. s.r.l. Structure and Transport Engineering — Direttore Tecnico Ing. E. Moroni
ROCKSOIL S.p.A — Direttore Tecnico Ing. G. Cassani
E.D.IN. s.r.l. Società di Ingegneria — Direttore Tecnico Ing. G. Grimaldi
Prof. Arch. F. KARRER — Ordine Arch. Roma N. 12097

OPERE D'ARTE MINORI: OPERE DI SOSTEGNO
OS11 - Paratia di pali
Sezioni trasversali

CODICE PROGETTO	NOME FILE	REVISIONE	SCALA
PROGETTO L0710F D 2101	CODICE ELAB. T00OS11STRSZ01	A	1:200

REV.	DESCRIZIONE	DATA	REDATTO	VERIFICATO	APPROVATO
D					
C					
B					
A	EMISSIONE	14-02-2022	MINGOIA	GATTI	CASSANI

431.06 / 22097800.dwg 08.02.22 – REV.00 GA

FATTORE DI PLOTTAGGIO : - FILE STAMPA : -