STRALCIO PLANIMETRICO scala 1:500

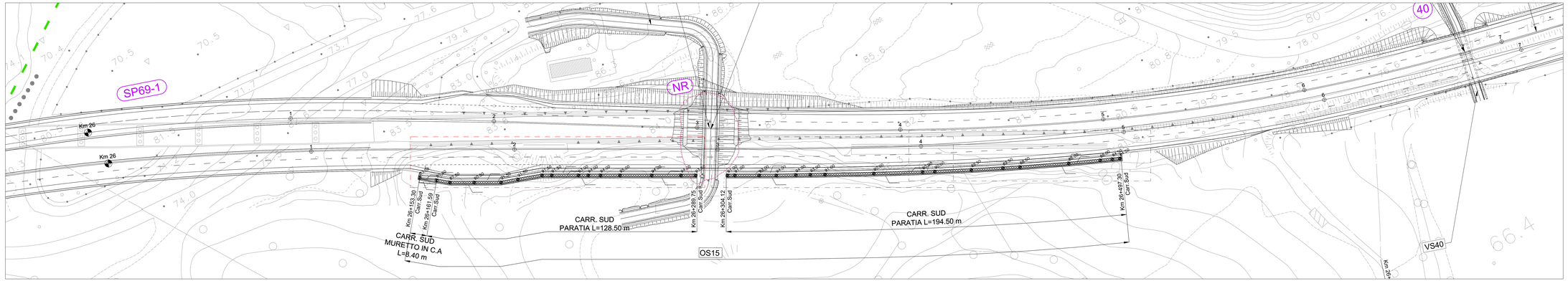

PLANIMETRIA scala 1:100

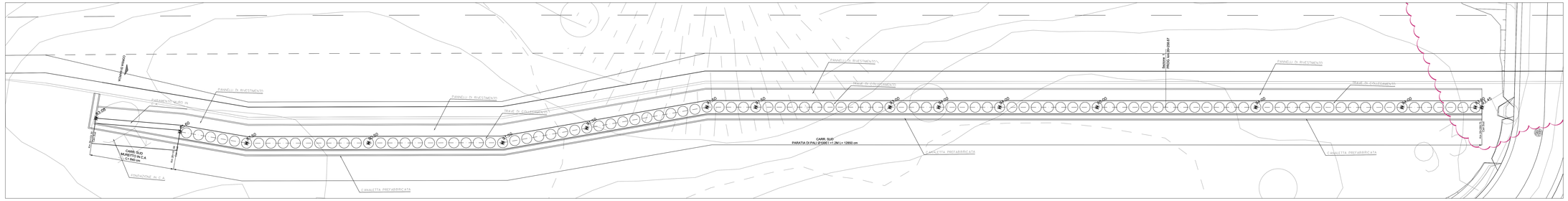

SEZIONE LONGITUDINALE ASSE PARATIA scala 1:100

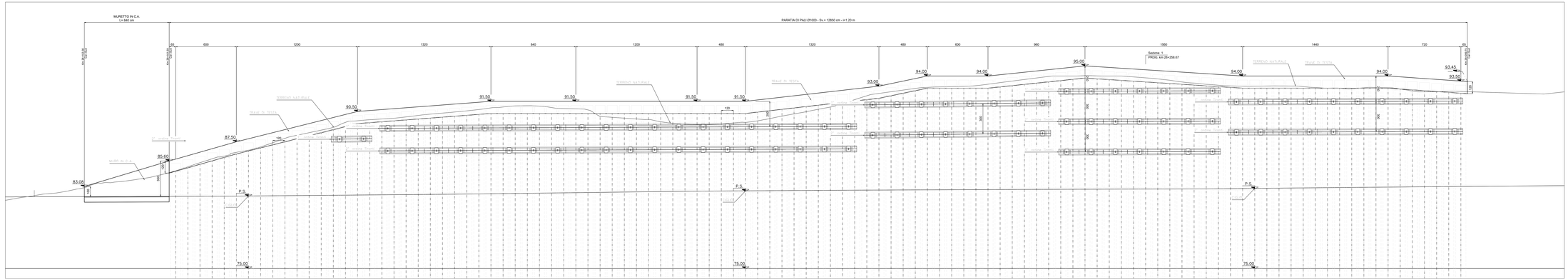

anas

Direzione Progettazione e Realizzazione Lavori

ITINERARIO CAIANELLO (A1) - BENEVENTO
ADEGUAMENTO A 4 CORSIE DELLA S.S. 372 "TELESINA"
DAL KM 0+000 AL KM 60+900
LOTTO 2: DAL KM 0+000 (SVINCOLO CAIANELLO (A1))
AL KM 37+000 (SVINCOLO DI S. SALVATORE TELESINO)

PROGETTO DEFINITIVO

COD. NA280

PROGETTAZIONE: A.T.I. ITALSTRADE - INGEGNERIA - GEOSIS - STARTECH

RESPONSABILE INTEGRAZIONE PRESTAZIONI SPECIALISTICHE
Ing. Francesco M. La Camera

COORDINATORE PER LA SICUREZZA IN FASE DI PROGETTAZIONE
Ing. Francesco M. La Camera

IL GEOLOGO
Dott. Geol. Florenzo Pennino

L'ARCHEOLOGIA
Dott.ssa Grazia Savino
Elenco MiBACT n.3856 – archeologi di 1ª fascia ai sensi del D.M. 244/2019

IL RESPONSABILE DEL PROCEDIMENTO
Ing. Pompeo Vallario

GRUPPO DI PROGETTAZIONE
STARTECH S.r.l. Structure and Transport Engineering — Direttore Tecnico Ing. E. Nicolosi
ROCK SOIL S.p.A. — Direttore Tecnico Ing. G. Cassani
E.D.IN. s.r.l. Società di Ingegneria — Direttore Tecnico Ing. G. Grimaldi

Prof. Arch. F. KARRER — Ordine Arch. Roma N. 12597

OPERE D'ARTE MINORI: OPERE DI SOSTEGNO
OS15 - Paratia di pali
Planimetria, prospetto - Tav.1

CODICE PROGETTO	NOME FILE	REVISIONE	SCALA
PROGETTO L0710F D 2101 — CODICE ELAB. T00OS15STRDI01		A	Varie

REV.	DESCRIZIONE	DATA	REDATTO	VERIFICATO	APPROVATO
D					
C					
B					
A	EMISSIONE	14-02-2022	MINGOIA	GATTI	CASSANI

FILE: T00OS15STRDI01A.DWG

AUTORE: BK PLOTTAGGIO: =

A31.06 / Z2306T00.dwg 10.02.22 – REV.00 - 02