PLANIMETRIA scala 1:200

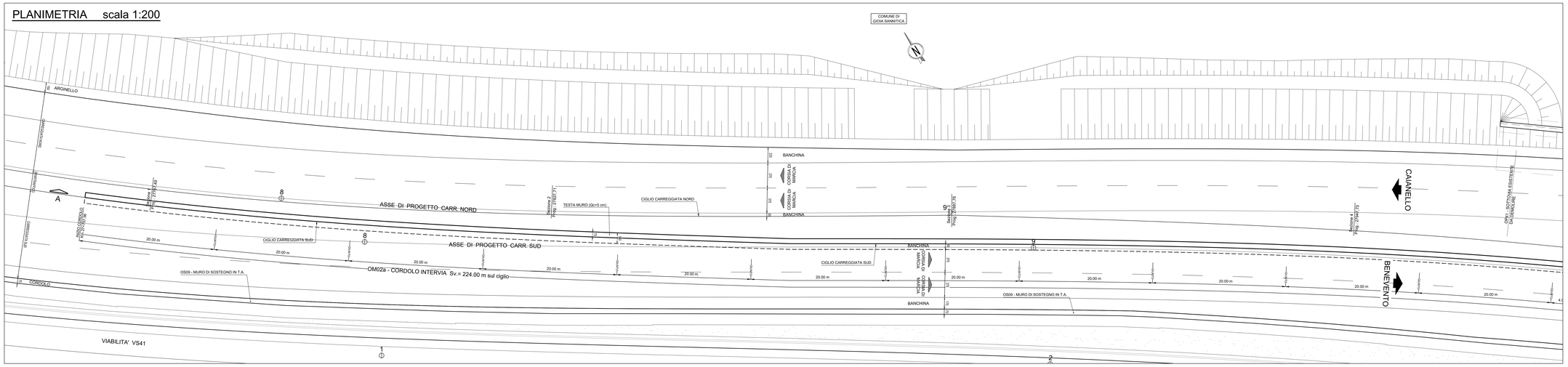

SEZIONE LONGITUDINALE A-A scala 1:200

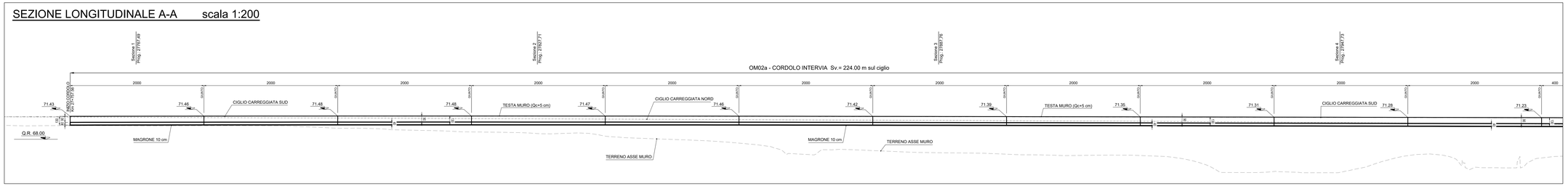

PLANIMETRIA scala 1:200

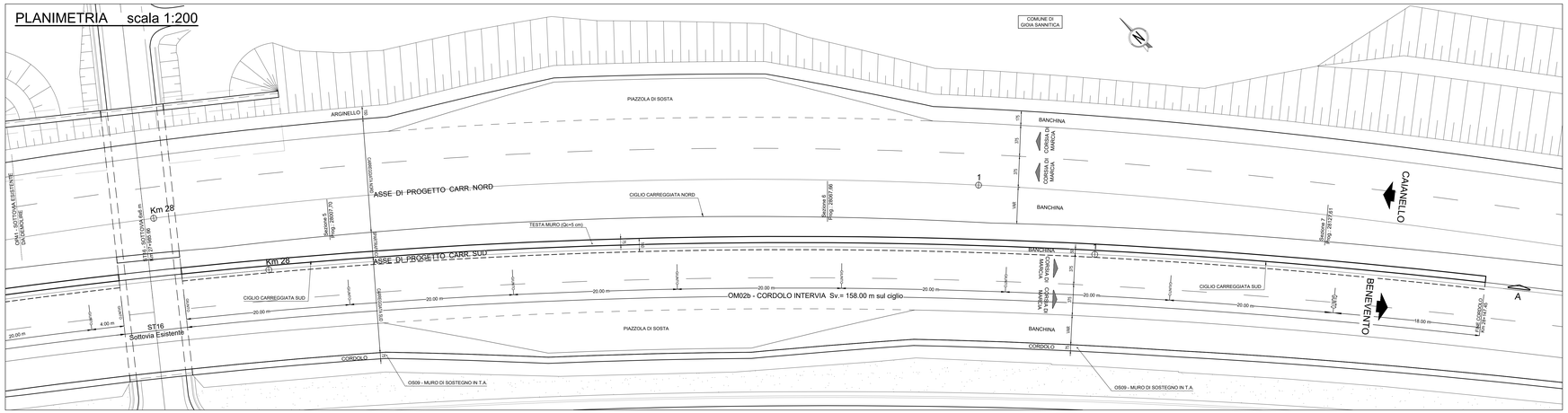

SEZIONE TIPO CORDOLO scala 1:20

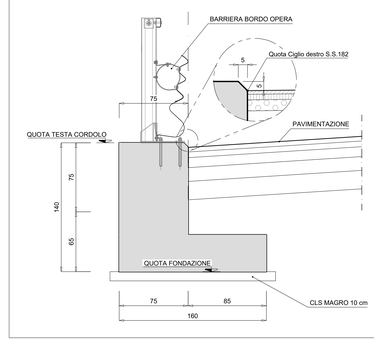

SEZIONE LONGITUDINALE A-A scala 1:200

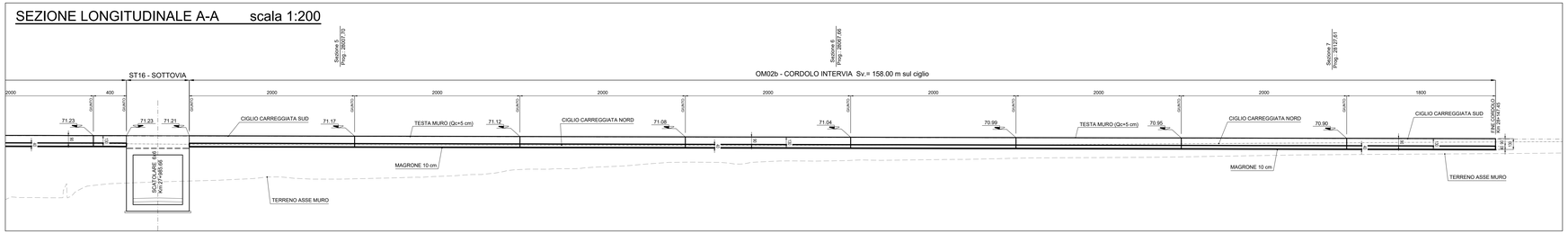

anas — Direzione Progettazione e Realizzazione Lavori

ITINERARIO CAIANELLO (A1) - BENEVENTO
ADEGUAMENTO A 4 CORSIE DELLA S.S. 372 "TELESINA"
DAL KM 0+000 AL KM 60+900
LOTTO 2: DAL KM 0+000 (SVINCOLO CAIANELLO (A1))
AL KM 37+000 (SVINCOLO DI S. SALVATORE TELESINO)

PROGETTO DEFINITIVO — cod. NA280

PROGETTAZIONE: A.T.I.: S.T.E. - ROCKSOIL - EDIN - KARRER

RESPONSABILE INTEGRAZIONE PRESTAZIONI SPECIALISTICHE
Ing. Francesco M. La Camera

COORDINATORE PER LA SICUREZZA IN FASE DI PROGETTAZIONE
Ing. Francesco M. La Camera

IL GEOLOGO
Dott. Geol. Florenzo Pennino

L'ARCHEOLOGA:
Dott.ssa Grazia Sovino
Elenco MiBACT n.3856 – archeologo di I°fascia ai sensi del D.M. 244/2019

IL RESPONSABILE DEL PROCEDIMENTO
Ing. Pompeo Vallario

GRUPPO DI PROGETTAZIONE
S.T.E. Eng. s.r.l. — Structure and Transport Engineering — Direttore Tecnico Ing. E. Monori
ROCKSOIL S.p.A — Direttore Tecnico Ing. G. Cassani
E.D.IN. s.r.l. Società di Ingegneria — Direttore Tecnico Ing. G. Grimaldi
Prof. Arch. F. KARRER — Ordine Arch. Roma N. 12007

OPERE D'ARTE MINORI: OPERE DI SPARTITRAFFICO

OM02 - Planimetria, prospetto e sezioni

CODICE PROGETTO	NOME FILE	REVISIONE	SCALA
PROGETTO L071 0F D 2101	T00_OM02_STR_DI01_A — CODICE ELAB. T00OM02STRDI01	A	varie

REV.	DESCRIZIONE	DATA	REDATTO	VERIFICATO	APPROVATO
D					
C					
B					
A	EMISSIONE PER VERIFICA DI OTTEMPERANZA	Feb.2022	Strada	Di Renzo	La Camera