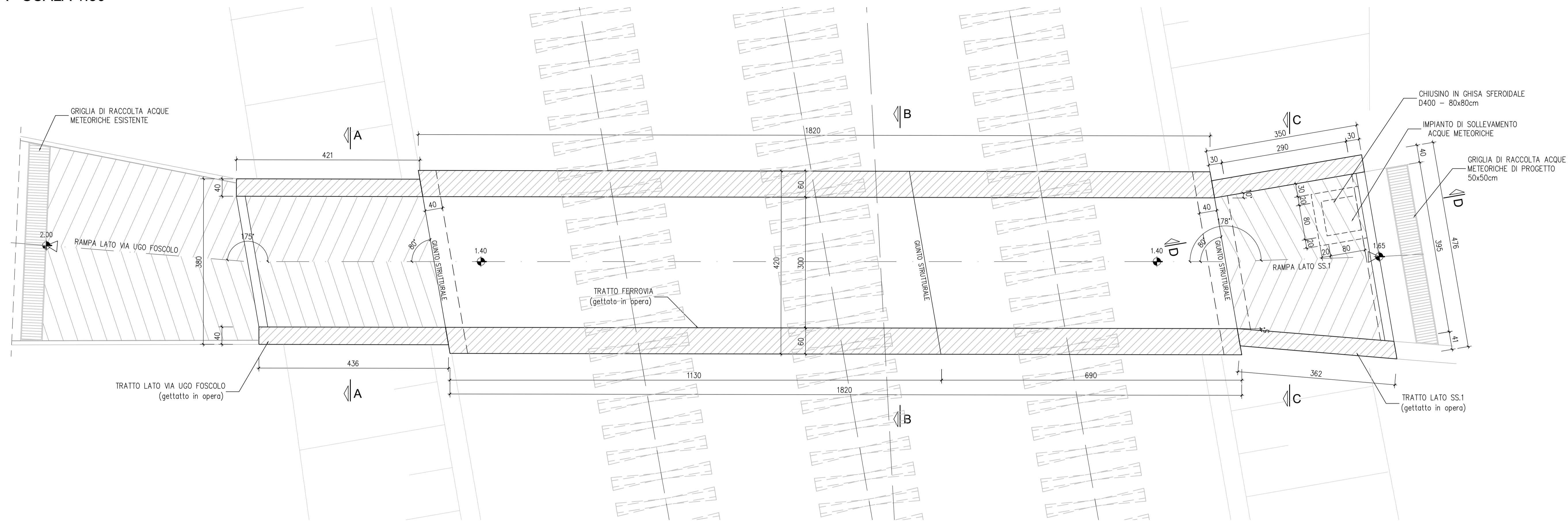
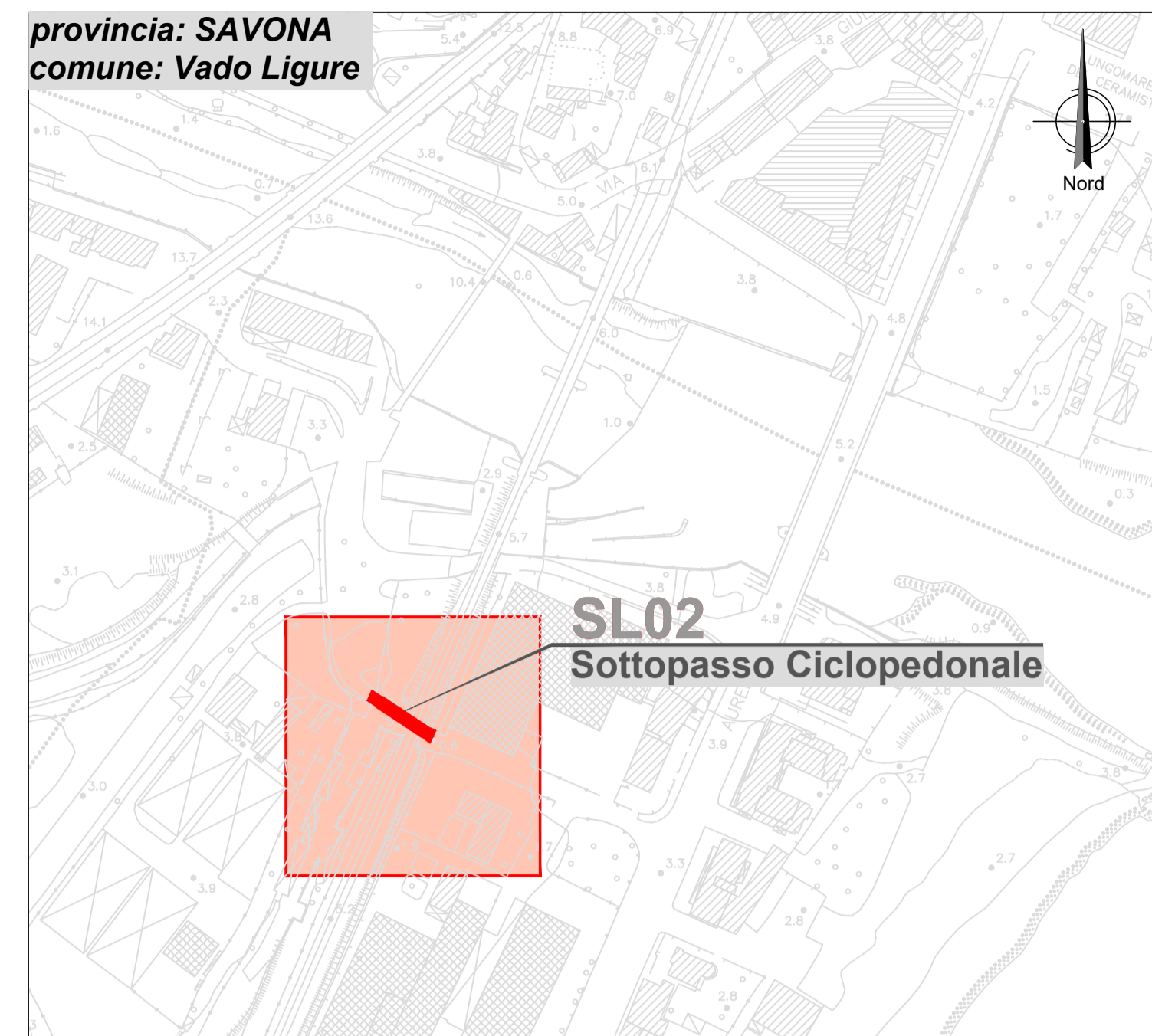


PIANTA - SCALA 1:50

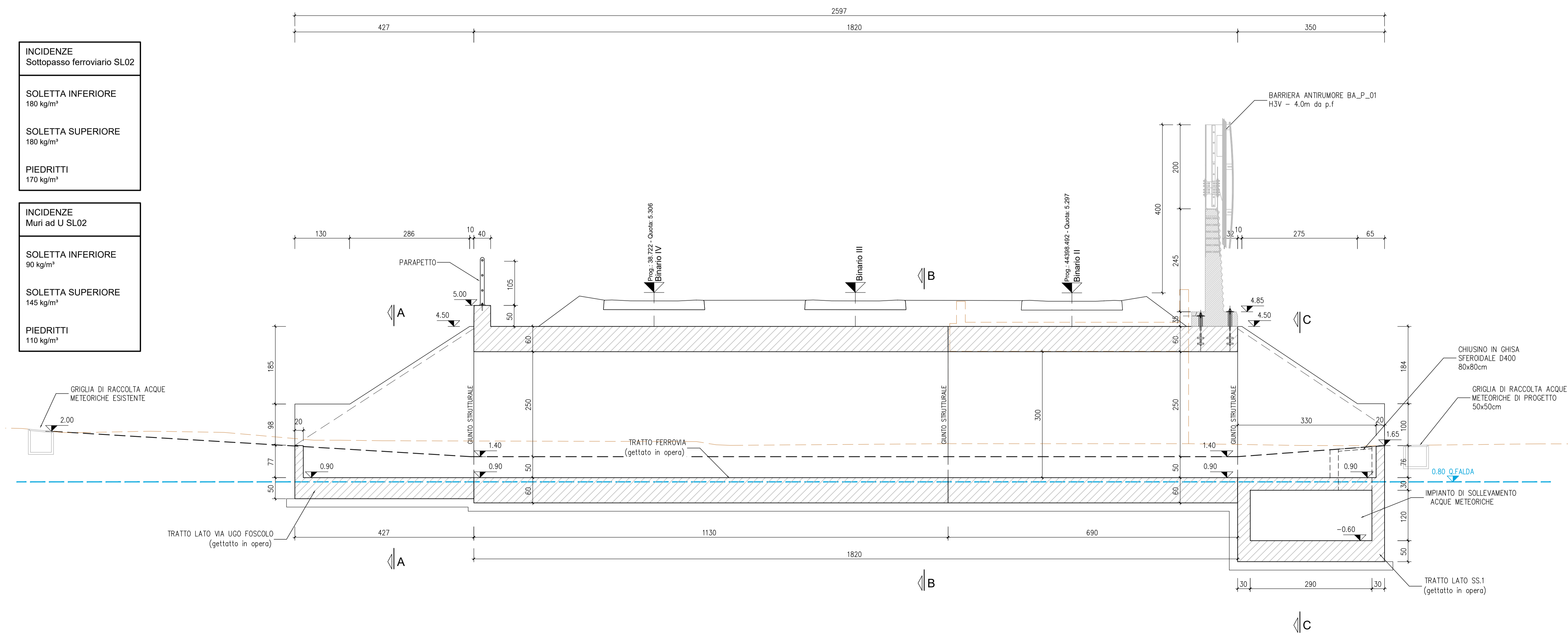


KEYPLAN

provincia: SAVONA  
comune: Vado Ligure



SEZIONE LONGITUDINALE - SCALA 1:50



NOTA BENE : PER LE CARATTERISTICHE DEI MATERIALI SI RIMANDA ALL' ELABORATO DEDICATO IV0H02D26TTC0000001A

COMMITTENTE: **RFI** RETE FERROVIARIA ITALIANA GRUPPO FERROVIE DELLO STATO ITALIANE

PROGETTAZIONE: **ITALFERR** GRUPPO FERROVIE DELLO STATO ITALIANE

**U.O. PROGETTAZIONE INTEGRATA NORD**

**PROGETTO DEFINITIVO**

**ADEGUAMENTO E POTENZIAMENTO IMPIANTO DI VADO LIGURE ZONA INDUSTRIALE**

**2<sup>A</sup> FASE - PRG CON MODULO 750 m DI UN BINARIO; ACC CON IMPLEMENTAZIONE IN APPARATO DI SEGNALAMENTO ALTO DA TRENO SOTTOVIA**

SL02 - VIA LEOPARDI  
Scatolare - Pianta e sezione longitudinale

SCALA: 1:50

COMMESSA LOTTO FASE ENTE TIPO DOC. OPERA/DISCIPLINA PROGR. REV.

IV0H 02 D 26 BA SL02000 001 B

Rev.	Descrizione	Redatto	Data	Verificato	Data	Approvato	Data	Autorizzato Data
A	Emissione Esecutiva	C. Severi	Febbraio 2022	M. Andreani	Febbraio 2022	G. Falda	Febbraio 2022	A. Perigo Settembre 2022
B	Aggiornamento post verifica tecnica RFI	E. Gasparini	Settembre 2022	M. Andreani	Settembre 2022	G. Falda	Settembre 2022	

File: IV0H02D26BASL0200001B.dwg n. Elab.: X