

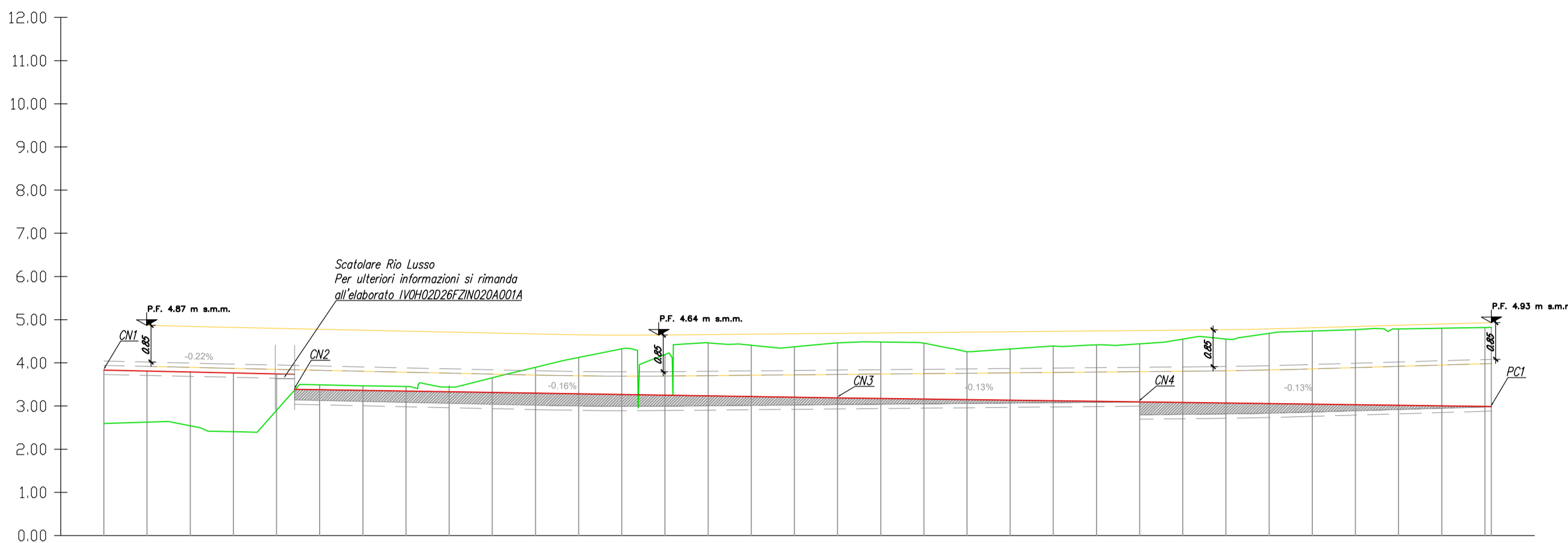
PROFILI LONGITUDINALI DRENAGGIO PIATTAFORMA FERROVIARIA  
BINARIO MERCI PERICOLOSE

ELEMENTO IDRAULICO

- Profilo terreno esistente
- Profilo piano ferro
- Spessore magrone
- Ingombro elemento idraulico
- Profilo canaletta di progetto

CANALETTA IN C.A. 50X30 L = 44.18 m i = -0.22%	CANALETTA IN C.A. 50X70 L = 125.82 m i = 0.16%	CANALETTA IN C.A. 50X70 L = 70.00 m i = 0.13%	CANALETTA IN C.A. 50X100 L = 81.47 m i = 0.13%
---	---	--	---

Profilo 1  
Scala : 1000:100  
Q.Rif. : 00.00



NUMERO SEZIONE
DISTANZE PROGRESSIVE
DISTANZE PARZIALI
QUOTE TERRENO
QUOTE SCORRIMENTO


1	2	3	4	5	6	7	8	9	10	11	12	13	14	15	16	17	18	19	20	21	22	23	24	25	26	27	28	29	30	31	32	33	34
0+000.00	0+010.00	0+020.00	0+030.00	0+040.00	0+050.00	0+060.00	0+070.00	0+080.00	0+090.00	0+100.00	0+110.00	0+120.00	0+130.00	0+140.00	0+150.00	0+160.00	0+170.00	0+180.00	0+190.00	0+200.00	0+210.00	0+220.00	0+230.00	0+240.00	0+250.00	0+260.00	0+270.00	0+280.00	0+290.00	0+300.00	0+310.00	0+320.00	0+321.47
10,00	10,00	10,00	10,00	10,00	10,00	10,00	10,00	10,00	10,00	10,00	10,00	10,00	10,00	10,00	10,00	10,00	10,00	10,00	10,00	10,00	10,00	10,00	10,00	10,00	10,00	10,00	10,00	10,00	10,00	10,00	10,00	1,47	
2.60	2.63	2.54	2.41	2.90	3.49	3.47	3.45	3.44	3.65	3.90	4.12	4.32	4.19	4.46	4.41	4.37	4.46	4.48	4.46	4.26	4.32	4.39	4.42	4.44	4.55	4.55	4.68	4.74	4.77	4.78	4.80	4.82	4.82
3.83	3.81	3.79	3.76	3.74	3.38	3.36	3.35	3.33	3.32	3.30	3.28	3.27	3.25	3.24	3.22	3.20	3.19	3.18	3.16	3.15	3.14	3.12	3.11	3.10	3.08	3.07	3.06	3.04	3.03	3.02	3.00	2.99	2.98

ELEMENTO IDRAULICO

- Profilo terreno esistente
- Profilo piano ferro
- Spessore magrone
- Ingombro elemento idraulico
- Profilo canaletta di progetto

CANALETTA IN C.A. 50X50 L = 266.63 m i = -0.17%	CANALETTA IN C.A. 50X70 L = 191.93 m i = -0.17%
--	--

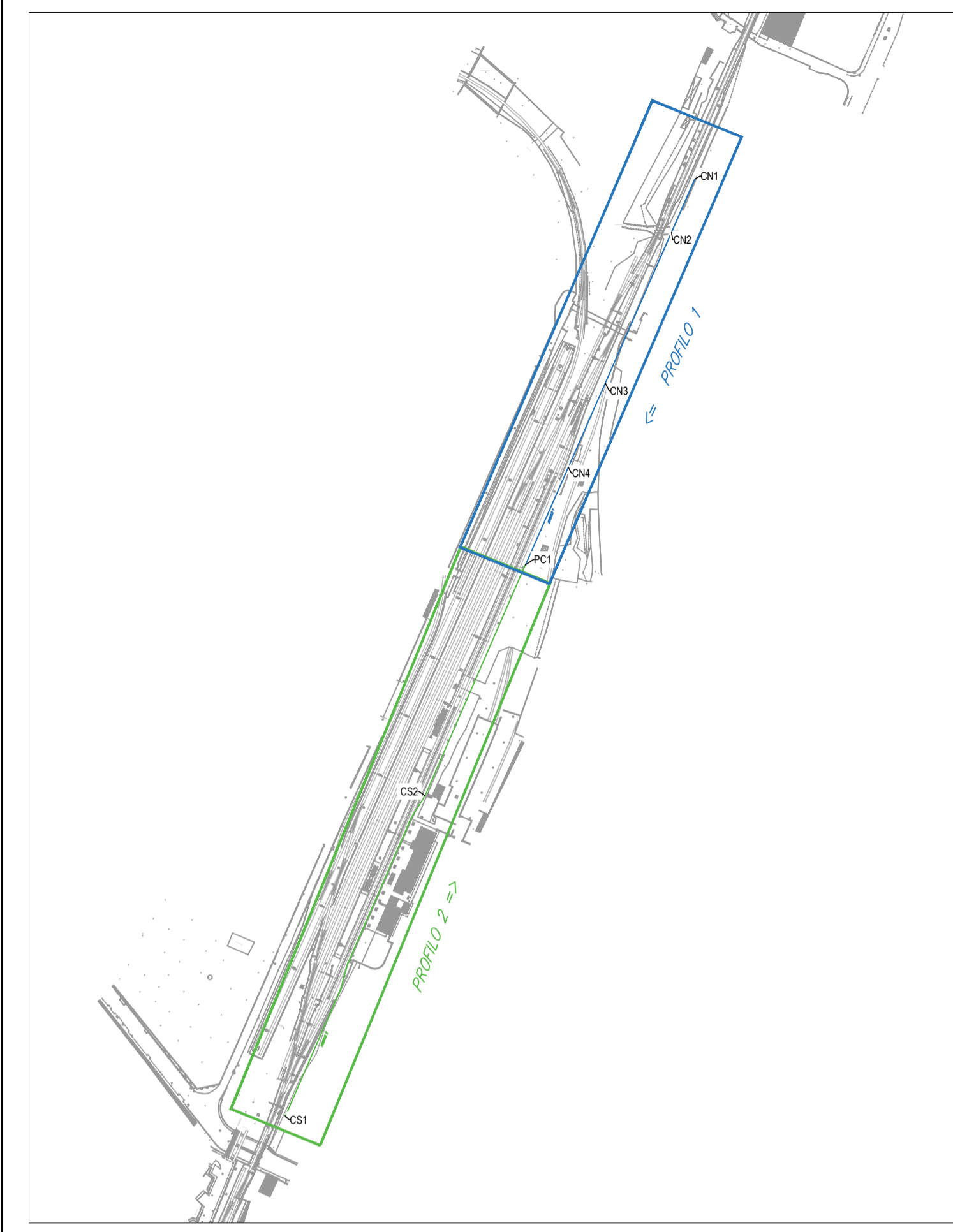
Profilo 2  
Scala : 1000:100  
Q.Rif. : 00.00



NUMERO SEZIONE
DISTANZE PROGRESSIVE
DISTANZE PARZIALI
QUOTE TERRENO
QUOTE SCORRIMENTO

1	2	3	4	5	6	7	8	9	10	11	12	13	14	15	16	17	18	19	20	21	22	23	24	25	26	27	28	29	30	31	32	33	34	35	36	37	38	39	40	41	42	43	44	45	46	47	
0+000.00	0+010.00	0+020.00	0+030.00	0+040.00	0+050.00	0+060.00	0+070.00	0+080.00	0+090.00	0+100.00	0+110.00	0+120.00	0+130.00	0+140.00	0+150.00	0+160.00	0+170.00	0+180.00	0+190.00	0+200.00	0+210.00	0+220.00	0+230.00	0+240.00	0+250.00	0+260.00	0+270.00	0+280.00	0+290.00	0+300.00	0+310.00	0+320.00	0+330.00	0+340.00	0+350.00	0+360.00	0+370.00	0+380.00	0+390.00	0+400.00	0+410.00	0+420.00	0+430.00	0+440.00	0+450.00	0+456.56	
10,00	10,00	10,00	10,00	10,00	10,00	10,00	10,00	10,00	10,00	10,00	10,00	10,00	10,00	10,00	10,00	10,00	10,00	10,00	10,00	10,00	10,00	10,00	10,00	10,00	10,00	10,00	10,00	10,00	10,00	10,00	10,00	10,00	10,00	10,00	10,00	10,00	10,00	10,00	10,00	10,00	10,00	10,00	10,00	10,00	10,00	8,56	
2.50	2.69	2.88	2.99	2.94	3.27	3.53	3.56	3.71	4.00	4.33	4.86	5.25	5.20	5.17	5.15	5.15	5.14	5.14	5.13	5.14	5.14	5.15	5.15	5.15	5.04	5.39	5.40	5.40	5.40	5.36	5.36	5.16	5.05	5.01	4.97	4.92	4.92	4.98	4.98	5.00	5.01	5.02	5.02	5.02	4.97	4.89	4.82
4.15	4.13	4.12	4.10	4.08	4.07	4.05	4.03	4.02	4.00	3.98	3.96	3.95	3.93	3.91	3.90	3.88	3.86	3.85	3.83	3.81	3.80	3.78	3.76	3.75	3.73	3.71	3.70	3.68	3.66	3.65	3.63	3.61	3.60	3.58	3.56	3.55	3.53	3.51	3.49	3.48	3.46	3.44	3.43	3.41	3.39	3.38	

KEY-PLAN



COMMITTENTE:  
**RFI**  
RETE FERROVIARIA ITALIANA  
GRUPPO FERROVIE DELLO STATO ITALIANE

PROGETTAZIONE:  
**ITALFERR**  
GRUPPO FERROVIE DELLO STATO ITALIANE

U.O. PROGETTAZIONE INTEGRATA NORD  
**PROGETTO DEFINITIVO**  
**ADEGUAMENTO E POTENZIAMENTO IMPIANTO DI VADO LIGURE ZONA INDUSTRIALE**  
**2^ FASE - PRG CON MODULO 750 m DI UN BINARIO; ACC CON IMPLEMENTAZIONE IN APPARATO DI SEGNALAMENTO ALTO DA TRENO IDROLOGIA E IDRAULICA**  
ID00 - Elaborati Generali  
Profili longitudinali di drenaggio piattaforma ferroviaria

SCALA:  
Varie

COMMESSA LOTTO FASE ENTE TIPO DOC. OPERA/DISCIPLINA PROGR. REV.  
IV0H 02 D 26 FZ ID0300 001 A

Rev.	Descrizione	Redatto	Data	Verificato	Data	Approvato	Data	Autorizzato	Data
A	Emissione Esecutiva	C. Scave	Febbraio 2022	S. Scala	Febbraio 2022	G. Padoa	Febbraio 2022	A. Perego	Febbraio 2022