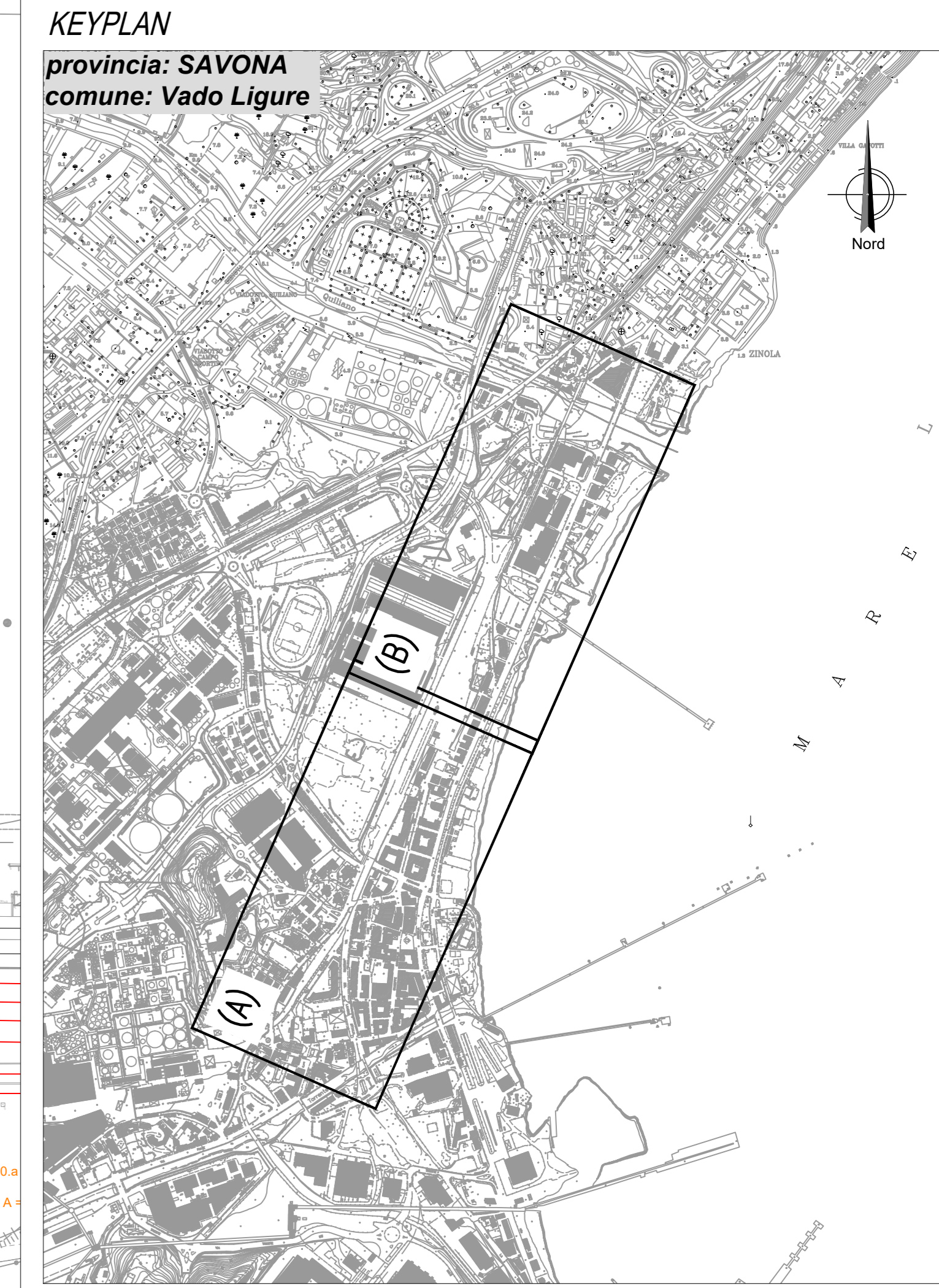
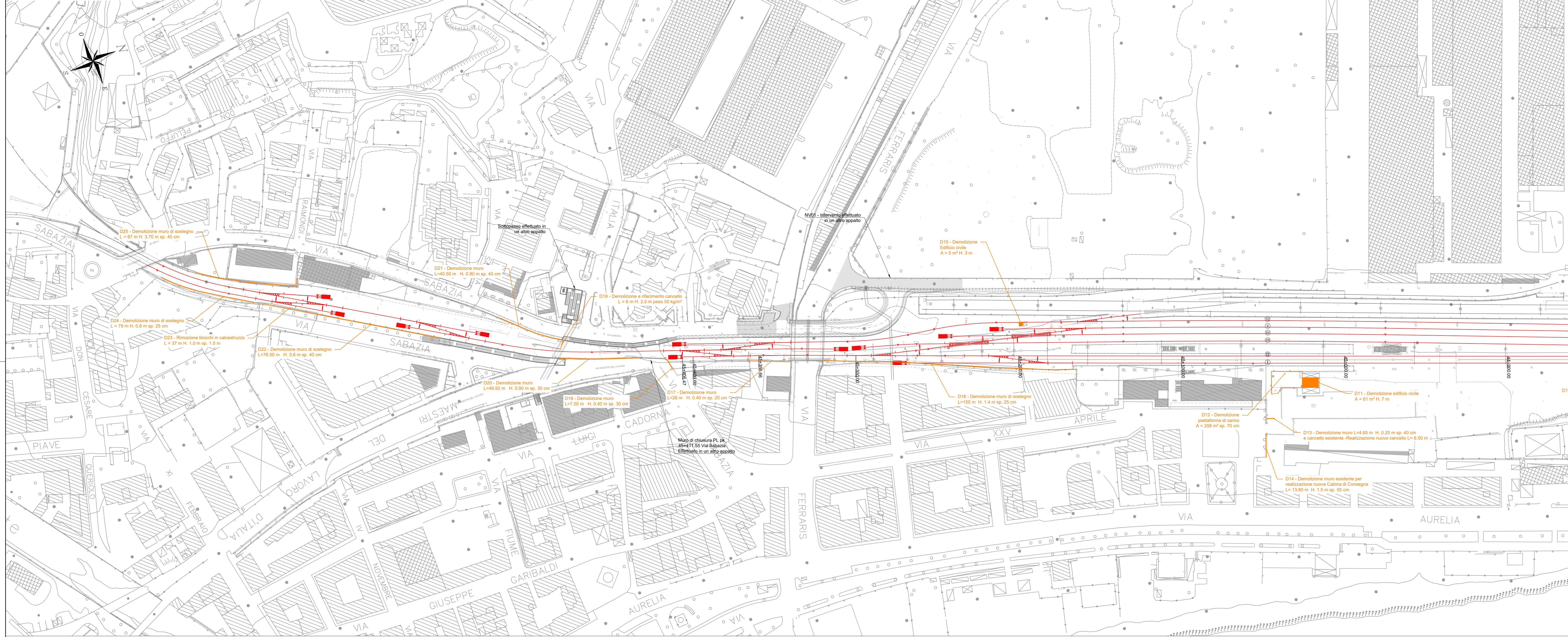
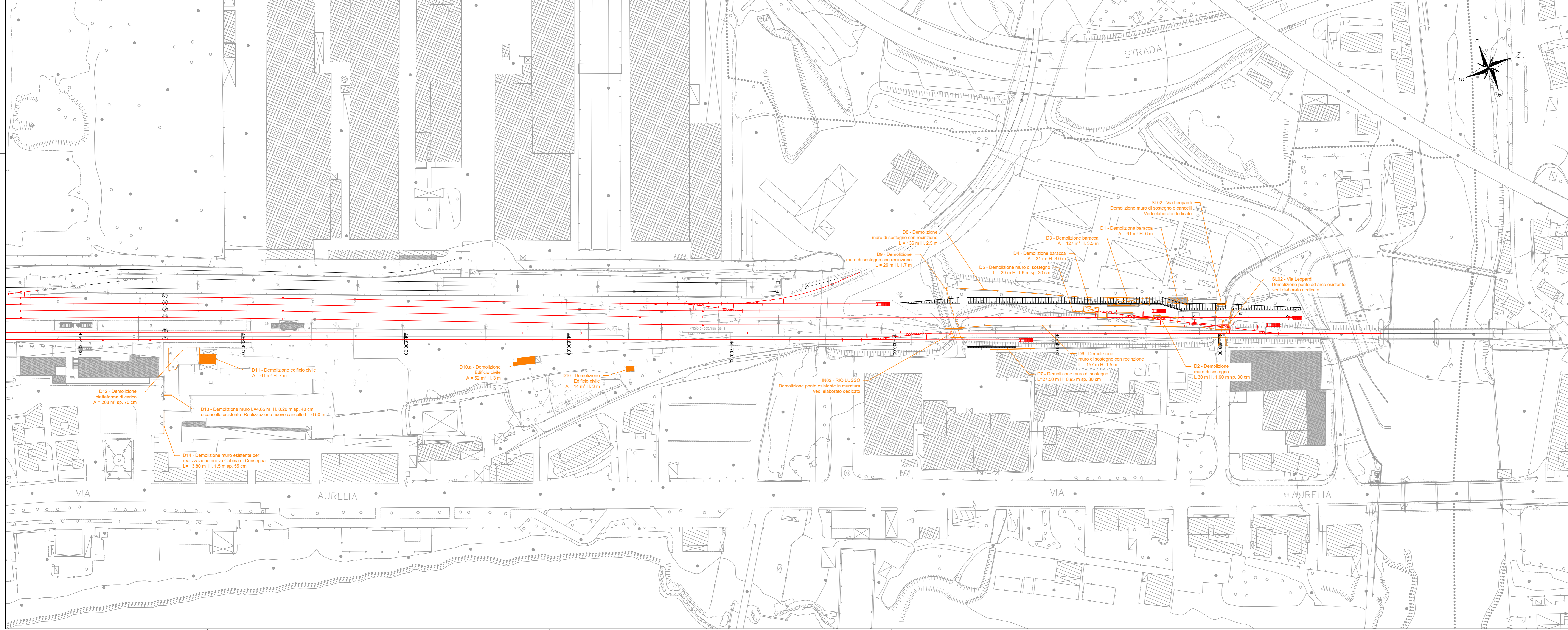


PLANIMETRIA DEMOLIZIONI (A)
SCALA 1:1000



PLANIMETRIA DEMOLIZIONI (B)
SCALA 1:1000



COMMITTENTE: **RFI** RETE FERROVIARIA ITALIANA GRUPPO FERROVIE DELLO STATO ITALIANO

PROGETTAZIONE: **ITALFERR** SUPERINTENDENZA REGIONALE EMILIA

U.O. PROGETTAZIONE INTEGRATA NORD

PROGETTO DEFINITIVO

ADEGUAMENTO E POTENZIAMENTO IMPIANTO DI VADO LIGURE ZONA INDUSTRIALE

2ª FASE - PRG CON MODULO 750 m DI UN BINARIO; ACC CON IMPLEMENTAZIONE IN APPARATO DI SEGNALAMENTO ALTO DA TRENO

ELABORATI GENERALI

Planimetria generale delle demolizioni

SCALA: 1:1000

COMMESSA	LOTTO	FASE	ENTE	TIPO DOC.	OPERA/DISCIPLINA	PROGR.	REV.
IV04H	02	D	26	PZ	OC0000	001	A

Rev.	Descrizione	Redatto	Data	Verificato	Data	Approvato	Data	Autorizzato Data
A	Erratum Esecutive	C. Sarno	Febbraio 2022	M. Androni	Febbraio 2022	G. Falleri	Febbraio 2022	A. Perigo Febbraio 2022

File: IV04H2026PZOC000001A.dwg n. Elab.: X