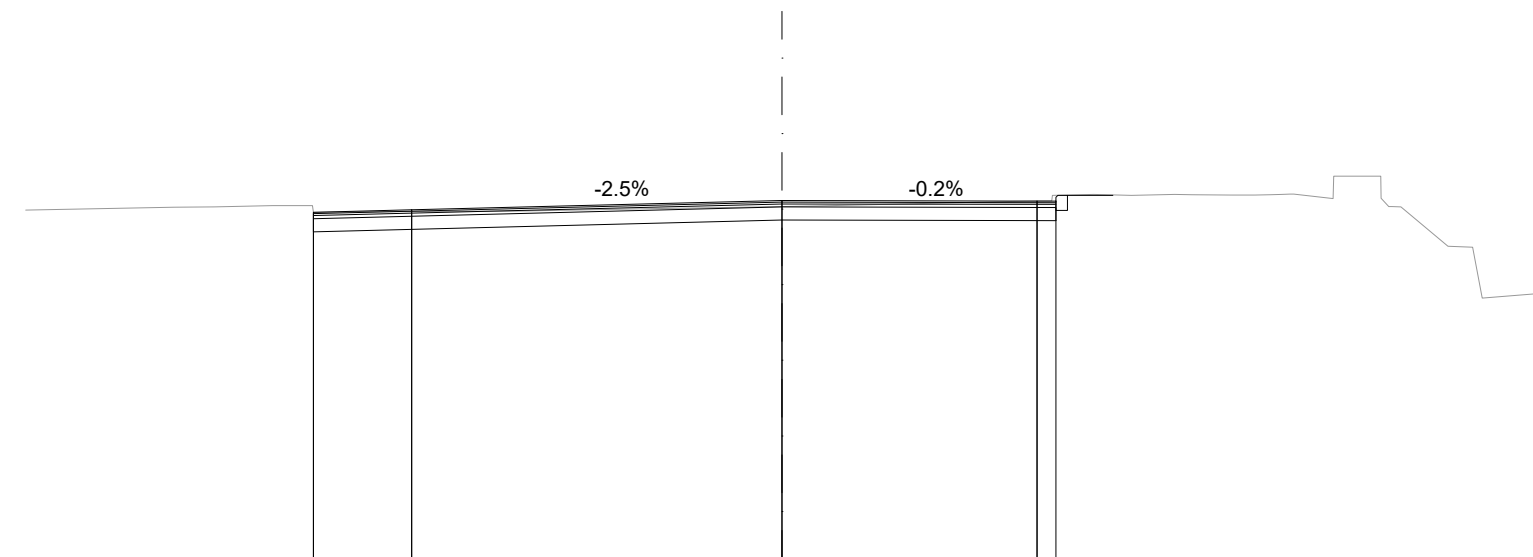


QUOTA S. STAZIONE	4.458 m
MAGGIORAMENTO VIGNOLE	10.41 m
QUOTA S. STAZIONE	10.41 m
QUOTA S. STAZIONE	10.41 m
QUOTA S. STAZIONE	10.41 m
QUOTA S. STAZIONE	10.41 m

SEZIONE N° 1  
 QT. PRG: 4.458  
 Progr. km: 3.000

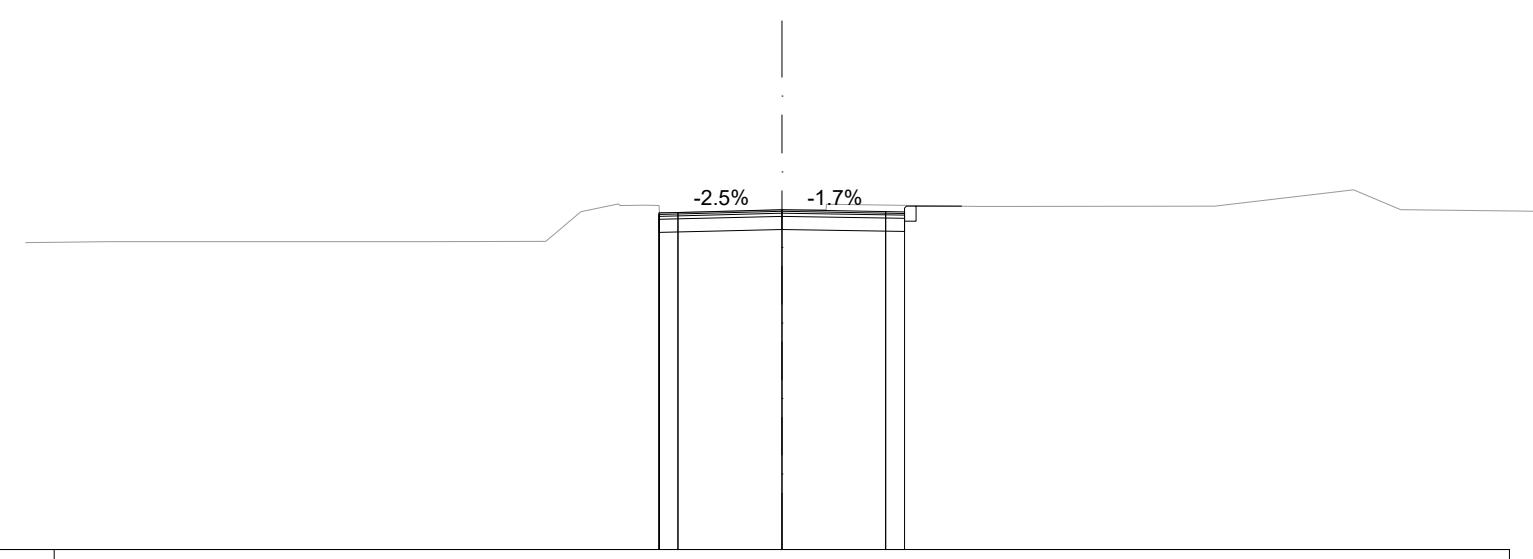


1:100  
 Qt. rif. -5.000

Quote Progetto												
Quote Terreno	-2.28	-4.28	-1.2	-15.4	-15.4	-11.03	-1.83	-4.18	-2.2	-1.46	-1.44	-1.44
Distanze Progetto												
Distanze Terreno	-16.08	-15.02	-13.47	-11.23	-10.23	-9.23	-8.23	-7.23	-6.23	-5.23	-4.23	-3.23

QUOTA S. STAZIONE	2.987 m
MAGGIORAMENTO VIGNOLE	10.41 m
QUOTA S. STAZIONE	10.41 m
QUOTA S. STAZIONE	10.41 m
QUOTA S. STAZIONE	10.41 m
QUOTA S. STAZIONE	10.41 m

SEZIONE N° 3  
 QT. PRG: 2.987  
 Progr. km: 40.000

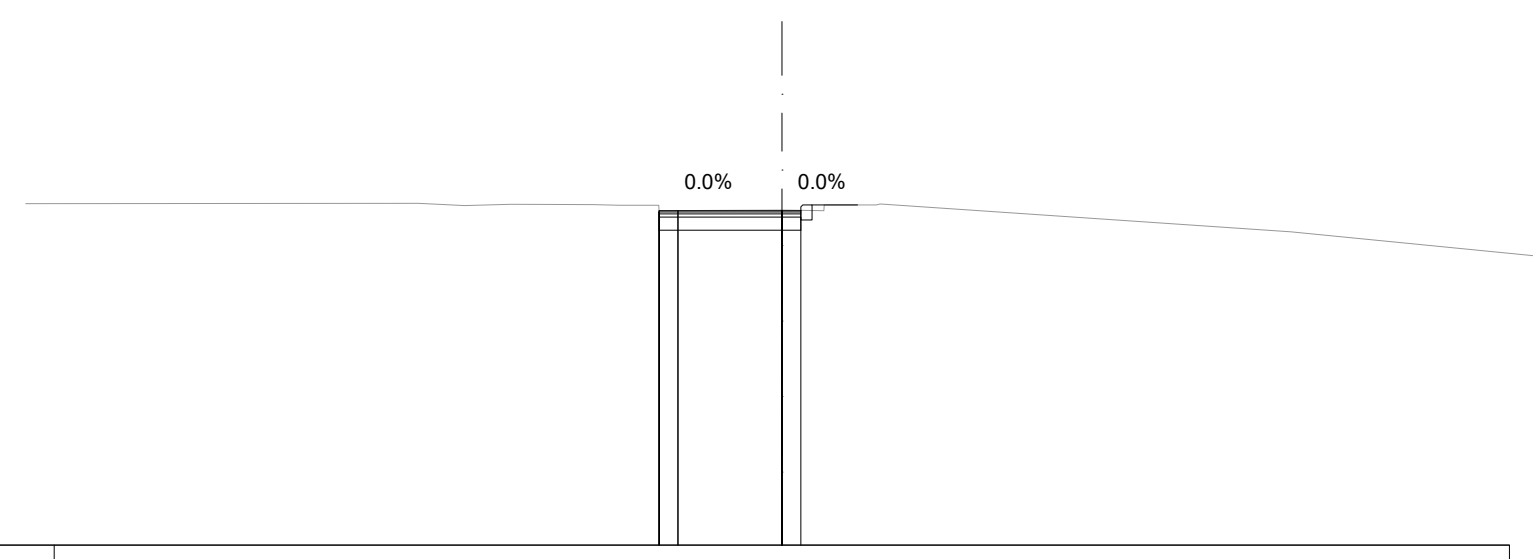


1:100  
 Qt. rif. -6.000

Quote Progetto												
Quote Terreno	-1.14	-1.15	-1.15	-1.15	-1.14	-1.14	-1.14	-1.14	-1.14	-1.14	-1.14	-1.14
Distanze Progetto												
Distanze Terreno	-17.25	-16.81	-16.24	-15.67	-15.11	-14.54	-13.97	-13.41	-12.84	-12.27	-11.71	-11.14

QUOTA S. STAZIONE	1.847 m
MAGGIORAMENTO VIGNOLE	10.41 m
QUOTA S. STAZIONE	10.41 m
QUOTA S. STAZIONE	10.41 m
QUOTA S. STAZIONE	10.41 m
QUOTA S. STAZIONE	10.41 m

SEZIONE N° 5  
 QT. PRG: 1.847  
 Progr. km: 75.378

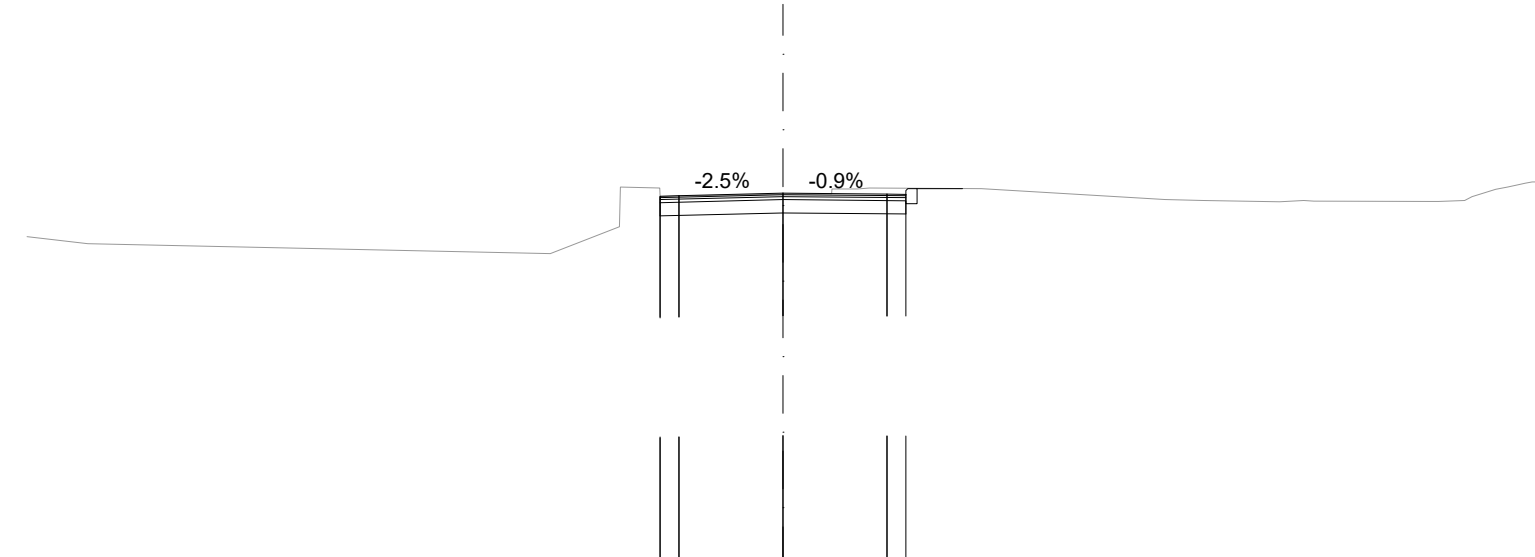


1:100  
 Qt. rif. -7.000

Quote Progetto												
Quote Terreno		-1.04	-1.06	-1.07	-1.08	-1.09	-1.10	-1.11	-1.12	-1.13	-1.14	-1.15
Distanze Progetto												
Distanze Terreno	-16.57	-15.41	-14.25	-13.09	-11.93	-10.77	-9.61	-8.45	-7.29	-6.13	-4.97	-3.81

QUOTA S. STAZIONE	3.852 m
MAGGIORAMENTO VIGNOLE	10.41 m
QUOTA S. STAZIONE	10.41 m
QUOTA S. STAZIONE	10.41 m
QUOTA S. STAZIONE	10.41 m
QUOTA S. STAZIONE	10.41 m

SEZIONE N° 2  
 QT. PRG: 3.852  
 Progr. km: 20.000

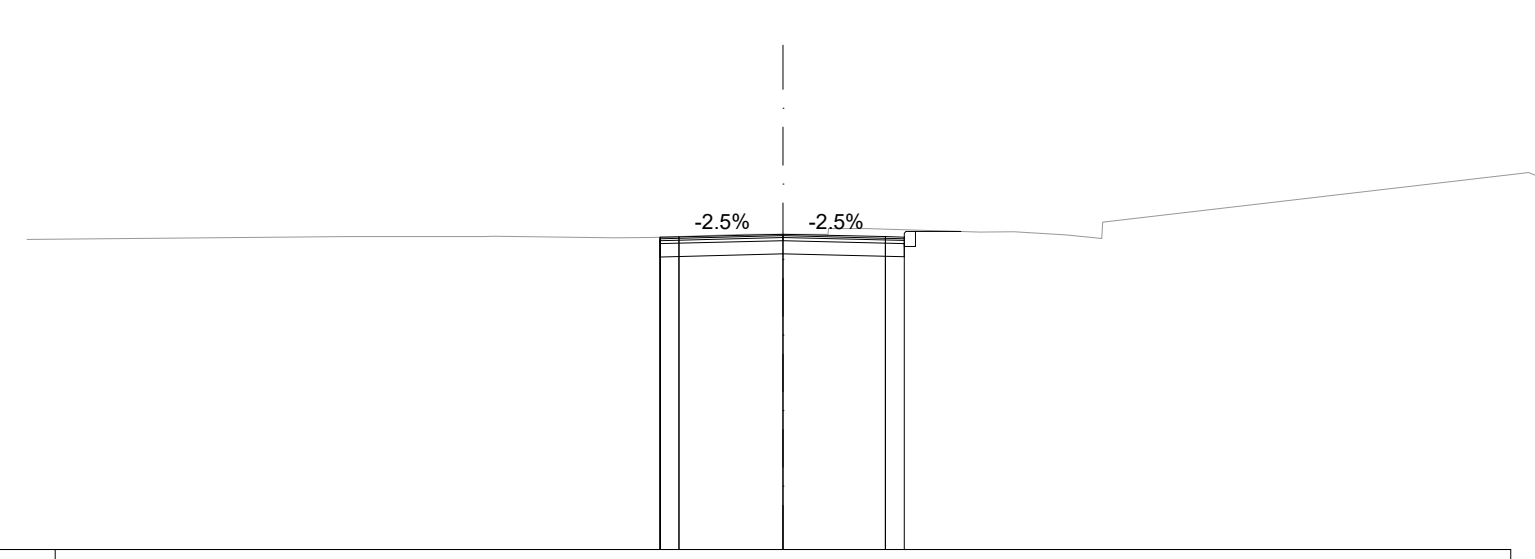


1:100  
 Qt. rif. -6.000

Quote Progetto												
Quote Terreno	-1.11	-1.12	-1.13	-1.14	-1.15	-1.16	-1.17	-1.18	-1.19	-1.20	-1.21	-1.22
Distanze Progetto												
Distanze Terreno	-18.33	-16.81	-15.29	-13.77	-12.25	-10.73	-9.21	-7.69	-6.17	-4.65	-3.13	-1.61

QUOTA S. STAZIONE	2.342 m
MAGGIORAMENTO VIGNOLE	10.41 m
QUOTA S. STAZIONE	10.41 m
QUOTA S. STAZIONE	10.41 m
QUOTA S. STAZIONE	10.41 m
QUOTA S. STAZIONE	10.41 m

SEZIONE N° 4  
 QT. PRG: 2.342  
 Progr. km: 60.000



1:100  
 Qt. rif. -6.000

Quote Progetto												
Quote Terreno	-1.28	-1.28	-1.28	-1.28	-1.28	-1.28	-1.28	-1.28	-1.28	-1.28	-1.28	-1.28
Distanze Progetto												
Distanze Terreno	-11.46	-10.20	-8.94	-7.68	-6.42	-5.16	-3.90	-2.64	-1.38	-0.12	1.14	2.40

COMMITTENTE:

GRUPPO FERROVIE DELLO STATO ITALIANE

PROGETTAZIONE:

**U.O. PROGETTAZIONE INTEGRATA NORD**

**PROGETTO DEFINITIVO**

**ADEGUAMENTO E POTENZIAMENTO IMPIANTO DI VADO LIGURE ZONA INDUSTRIALE**  
**2ª FASE - PRG CON MODULO 750 m DI UN BINARIO; ACC CON IMPLEMENTAZIONE IN APPARATO DI SEGNALAMENTO ALTO DA TRENO NUOVE VIABILITÀ**  
 NV03 - VIA LEOPARDI TREXENDA  
 Sezioni trasversali

SCALA:  
 1:500

COMMESSA LOTTO FASE ENTE TIPO DOC. OPERA/DISCIPLINA PROGR. REV.

IV0H 02 D 26 W9 NV0300 001 A

Rev.	Descrizione	Redatto	Data	Verificato	Data	Approvato	Data	Autorizzato Data
A	Emissione Esecutiva	C. Soave	Febbraio 2022	L. Stegotti	Febbraio 2022	A. Perego	Febbraio 2022	A. Perego Febbraio 2022

