



## COMUNE DI CERIGNOLA

PROVINCIA DI FOGGIA

**Progetto per la realizzazione di un impianto agrovoltaiico della potenza di 30 MWp nel comune di Cerignola (FG) in località "Colmo D'Ischia", delle opere connesse e delle infrastrutture indispensabili**

### PROGETTO DEFINITIVO

### Studio di impatto ambientale

COD. ID.					
Livello prog.		Tipo documentazione	N. elaborato	Data	Scala
PD		Definitiva	4.2.10.1	11 / 2021	

Nome file	
-----------	--

#### REVISIONI

REV.	DATA	DESCRIZIONE	ESEGUITO	VERIFICATO	APPROVATO
00	NOVEMBRE 2021	PRIMA EMISSIONE	MATARRESE	MAGNOTTA	MAGNOTTA

#### COMMITTENTE:

##### MAXIMA PV1 S.R.L.

via Marco Partipilo n.48  
70124 BARI  
P.IVA: 08590210723

##### Maxima PV 1 S.r.l.

Via Marco Partipilo, 48  
70124 Bari (BA) - Italy  
C.F. e P. Iva 08590210723

#### PROGETTISTA:



##### MAXIMA INGEGNERIA S.R.L.

Direttore tecnico: Ing. Massimo Magnotta  
via Marco Partipilo n.48 - 70124 BARI  
pec: gpsd@pec.it  
P.IVA: 06948690729



#### CONSULENTI:

##### Ing. Sabrina Scaramuzzi

Viale Luigi De Laurentis, 6 int.20, 70124 Bari (BA) Italia  
Tel./fax. 080 2082652 - 328 5589821  
e-mail: progettoacustica@gmail.com - sabrina.scaramuzzi@ingpec.eu

##### Dott. Antonio Mesisca

Via A. Moro, B/5, 82021 Apice (BN), Italia  
Tel. 327 1616306  
e-mail: mesisca.antonio@virgilio.it

##### Dott. Geol. Rocco Porsia

Via Tacito, 31, 75100 Matera (MT) Italia  
Tel: +39 3477151670  
e-mail: r.porsia@laboratorioterre.it

##### Dott. Diego Antonio Zullo

Loc. Mezzanagrande sn - 71036 Lucera (FG)  
Tel. +39 3280825225  
e-mail: diegoantonio.zullo@gmail.com

<b>Progetto:</b> <b>PROGETTO PER LA REALIZZAZIONE DI UN IMPIANTO AGROVOLTAICO PER LA PRODUZIONE DI ENERGIA ELETTRICA DA FONTE SOLARE FOTOVOLTAICA DELLA POTENZA COMPLESSIVA DI 29,93 MWp SITO NEL COMUNE DI CERIGNOLA (FG) IN LOCALITA' "COLMO D'ISCHIA" E RELATIVE OPERE DI CONNESSIONE</b> <i>- Progetto definitivo -</i>		
<b>Elaborato:</b> <b>STUDIO DI IMPATTO AMBIENTALE</b>		
<b>Rev:</b> 00	<b>Data:</b> Novembre 2021	<b>Foglio</b> 1 di 211

## STUDIO DI IMPATTO AMBIENTALE

### INDICE

1	PREMESSA.....	4
2	RIFERIMENTI NORMATIVI.....	5
3	QUADRO DI RIFERIMENTO PROGRAMMATICO .....	7
3.1	Inquadramento generale del progetto .....	7
3.2	Inquadramento generale del sito.....	9
3.3	Interazione del progetto con gli strumenti di tutela e di pianificazione nazionali .....	10
3.3.1	Obiettivi e motivazioni del progetto.....	10
3.4	Interazione del progetto con gli strumenti di tutela e di pianificazione .....	15
3.4.1	Interazione del progetto con gli strumenti di tutela e di pianificazione nazionali.....	16
3.4.2	Interazione del progetto con gli strumenti di tutela e di pianificazione regionali .....	18
3.4.3	Interazione del progetto con gli strumenti di tutela e di pianificazione provinciali.....	60
3.4.4	Interazione del progetto con gli strumenti di tutela e di pianificazione comunali .....	67
4	QUADRO DI RIFERIMENTO PROGETTUALE .....	71
4.1	ANALISI DELLE ALTERNATIVE PROGETTUALI .....	72
4.1.1	Valutazione delle alternative relative alla concezione del progetto .....	73
4.1.2	Valutazione delle alternative relative alla tecnologia .....	75
4.1.3	Valutazione delle alternative relative alla ubicazione .....	75
4.1.4	Valutazione delle alternative relative alla dimensione .....	76
4.1.5	Alternativa zero .....	76
4.2	DESCRIZIONE DEL PROGETTO E UBICAZIONE DELL'OPERA.....	77
4.2.1	Descrizione e caratteristiche tecniche delle opere .....	77
4.3	Cantierizzazione ed esercizio dell'opera .....	102
4.3.1	Quantità di materiali e risorse naturali impiegate .....	102
4.3.2	Produzione e gestione rifiuti.....	104



<b>Progetto:</b> <b>PROGETTO PER LA REALIZZAZIONE DI UN IMPIANTO AGROVOLTAICO PER LA PRODUZIONE DI ENERGIA ELETTRICA DA FONTE SOLARE FOTOVOLTAICA DELLA POTENZA COMPLESSIVA DI 29,93 MWp SITO NEL COMUNE DI CERIGNOLA (FG) IN LOCALITA' "COLMO D'ISCHIA" E RELATIVE OPERE DI CONNESSIONE</b> <i>- Progetto definitivo -</i>		
<b>Elaborato:</b> <b>STUDIO DI IMPATTO AMBIENTALE</b>		
Rev:	Data:	Foglio
00	Novembre 2021	2 di 211

4.3.3	Gestione delle terre e rocce da scavo .....	105
4.4	DESCRIZIONE DELLE FASI, DEI TEMPI E DELLE MODALITA' DI ESECUZIONE DEI LAVORI 109	
4.4.1	Fasi di lavorazione .....	111
4.5	CARATTERISTICHE DEI MODULI FOTOVOLTAICI.....	119
4.6	CONNESSIONE ALLA RETE .....	122
4.7	SOTTOSTAZIONE ELETTRICA UTENTE .....	125
4.8	CRONOPROGRAMMA DEI LAVORI .....	130
4.9	DISMISSIONE DELL'IMPIANTO E RIPRISTINO DELLO STATO DEI LUOGHI .....	130
4.10	ANALISI DELLE RICADUTE SOCIALI E OCCUPAZIONALI .....	132
5	QUADRO DI RIFERIMENTO AMBIENTALE .....	133
5.1	Descrizione dei fattori di cui all'art.5 co. 1 lett. C) del D.Lgs. 152/2006 potenzialmente soggetti a impatti ambientali dal progetto .....	133
5.2	Ambiente fisico.....	135
5.2.1	Stato di fatto.....	136
5.2.2	Impatto potenziale sull'ambiente fisico in fase di cantiere, di esercizio e dismissione..	142
5.2.3	Misure di mitigazione .....	143
5.3	Ambiente idrico .....	143
5.3.1	Stato di fatto.....	145
5.3.2	Impatto potenziale sull'ambiente idrico in fase di cantiere, di esercizio e dismissione .	149
5.3.3	Misure di mitigazione .....	150
5.4	Suolo e sottosuolo .....	151
5.4.1	Stato di fatto.....	152
5.4.2	Impatto potenziale su suolo e sottosuolo in fase di cantiere, di esercizio e dismissione	161
5.4.3	Misure di mitigazione .....	162
5.5	Ecosistemi naturali: Flora e Fauna.....	163
5.5.1	Stato di fatto.....	163
5.5.2	Impatto potenziale su flora e fauna in fase di cantiere, di esercizio e dismissione .....	169
5.5.3	Misure di mitigazione .....	173
5.6	Paesaggio e patrimonio culturale.....	173



<b>Progetto:</b> <b>PROGETTO PER LA REALIZZAZIONE DI UN IMPIANTO AGROVOLTAICO PER LA PRODUZIONE DI ENERGIA ELETTRICA DA FONTE SOLARE FOTOVOLTAICA DELLA POTENZA COMPLESSIVA DI 29,93 MWp SITO NEL COMUNE DI CERIGNOLA (FG) IN LOCALITA' "COLMO D'ISCHIA" E RELATIVE OPERE DI CONNESSIONE</b> <i>- Progetto definitivo -</i>		
<b>Elaborato:</b> <b>STUDIO DI IMPATTO AMBIENTALE</b>		
Rev:	Data:	Foglio
00	Novembre 2021	3 di 211

5.6.1 Stato di fatto.....	174
5.6.2 Impatto potenziale sul paesaggio e patrimonio culturale in fase di cantiere, di esercizio e dismissione.....	176
5.6.3 Misure di mitigazione .....	184
5.7 Ambiente antropico.....	184
5.7.1 Stato di fatto.....	184
5.7.2 Impatto potenziale sull'ambiente antropico in fase di cantiere, di esercizio e dismissione.....	187
5.7.3 Misure di mitigazione .....	190
5.8 Impatto cumulativo dovuto alla presenza di altri impianti in progetto e/o esistenti.....	190
5.9 Scelta della metodologia.....	204
5.10 Progetto di monitoraggio ambientale (PMA).....	205
5.10.1 Emissioni	acustiche
207	
5.10.2 Emissioni	elettromagnetiche
208	
5.10.3 Suolo	e sottosuolo
209	
5.10.4 Paesaggio,	flora e fauna
209	
6 CONCLUSIONI.....	210





<b>Progetto:</b> <b>PROGETTO PER LA REALIZZAZIONE DI UN IMPIANTO AGROVOLTAICO PER LA PRODUZIONE DI ENERGIA ELETTRICA DA FONTE SOLARE FOTOVOLTAICA DELLA POTENZA COMPLESSIVA DI 29,93 MWp SITO NEL COMUNE DI CERIGNOLA (FG) IN LOCALITA' "COLMO D'ISCHIA" E RELATIVE OPERE DI CONNESSIONE</b> <i>– Progetto definitivo –</i>									
<b>Elaborato:</b> <b>STUDIO DI IMPATTO AMBIENTALE</b>									
Rev:					Data:			Foglio	
00							Novembre 2021	4 di 211	

## 1 PREMESSA

Il presente Studio di Impatto Ambientale è parte integrante della proposta progettuale avanzata dalla società Maxima PV1 S.R.L., con sede legale in Via Marco Partipilo 48, a Bari (BA), promotrice del seguente progetto definitivo per la realizzazione di un impianto Agrovoltaico (APV) che integra e ottimizza l'attività agricola con la produzione di energia elettrica rinnovabile mediante la realizzazione di un impianto fotovoltaico con potenza complessiva di 29,93 MWp, sito nel territorio di Cerignola (FG), precisamente in località Colmo D'Ischia, e delle relative opere di connessione alla sottostazione utente, sita nel medesimo territorio comunale. Il caviodotto di connessione alla sottostazione ricade interamente nel territorio comunale di Cerignola (FG).

Il progetto oggetto del presente studio di impatto ambientale prevede l'integrazione di un progetto agronomico per il quale, all'interno della stessa area del campo agrovoltaico, verranno seminate diverse colture quali frumento duro, spinacio, leguminose e cover crops. Il progetto consente di combinare al sistema di produzione di energia elettrica, la produzione alimentare sulla stessa superficie: il progetto assume, così, la denominazione di 'agrovoltaico'.

Il sistema Agrovoltaico (APV) può essere considerato anche maggiormente produttivo rispetto ad un sistema di produzione alimentare tradizionale; infatti, in aree aride e semiaride, le colture soffrono spesso gli effetti negativi dell'elevata radiazione solare, delle elevate temperature e delle perdite di acqua. La presenza del sistema di pannelli fotovoltaici consentirebbe di ridurre la perdita di acqua per evaporazione e traspirazione ed un miglioramento delle condizioni di stress sulla coltura a causa di una riduzione della perdita eccessiva di acqua. Questi ed ulteriori vantaggi rendono il sistema Agrovoltaico nettamente migliore rispetto ad un classico sistema fotovoltaico sia per una valenza puramente economica che per una valenza ecologica – ambientale.

L'idea progettuale di base è, dunque, quella di ottimizzare ed utilizzare in modo efficiente ed efficace il territorio, ottenendo, allo stesso tempo, energia elettrica pulita e senza emissione di gas serra e un'ottimale produzione agronomica.

L'impianto in progetto è riconducibile a progetti sottoposti alla Verifica di assoggettabilità di competenza Statale in quanto:

- Rientra negli elenchi di cui all'All. II alla parte seconda del D.Lgs. n. 152/2006:
  - "impianti fotovoltaici per la produzione di energia elettrica con potenza complessiva superiore a 10 MW".

Alla luce della particolare attenzione posta su questa tipologia di impianti in relazione all'inserimento paesaggistico degli stessi, il proponente, sensibile alle tematiche di salvaguardia ambientale, ha ritenuto opportuno sottoporre il progetto non alla procedura di verifica di assoggettabilità a VIA, ma direttamente alle procedure di Valutazione di Impatto Ambientale, ai sensi dell'art. 4, co. 6, let. B della Legge 11/2001 (VIA volontaria).

<b>Progetto:</b> <b>PROGETTO PER LA REALIZZAZIONE DI UN IMPIANTO AGROVOLTAICO PER LA PRODUZIONE DI ENERGIA ELETTRICA DA FONTE SOLARE FOTOVOLTAICA DELLA POTENZA COMPLESSIVA DI 29,93 MWp SITO NEL COMUNE DI CERIGNOLA (FG) IN LOCALITA' "COLMO D'ISCHIA" E RELATIVE OPERE DI CONNESSIONE</b> – Progetto definitivo –									
<b>Elaborato:</b> <b>STUDIO DI IMPATTO AMBIENTALE</b>									
Rev:					Data:			Foglio	
00							Novembre 2021	5 di 211	

Allo scopo ha redatto il presente Studio di Impatto Ambientale.

## 2 RIFERIMENTI NORMATIVI

La legge di riferimento in tema ambientale a livello nazionale è attualmente il *D. Lgs. 152/2006 "Testo Unico Ambientale"*, il cui obiettivo primario è la promozione dei livelli di qualità della vita umana, da realizzare attraverso la salvaguardia ed il miglioramento delle condizioni dell'ambiente e l'utilizzazione accorta e razionale delle risorse naturali, così come indicato all'art. 2 comma 1 del succitato decreto.

Il presente Studio di Impatto Ambientale (successivamente detto SIA) è stato redatto in base alle disposizioni e contenuti dell'art. 22 e dell'Allegato VII della Parte Seconda del D. Lgs. 152/2006 "Contenuti dello Studio di Impatto Ambientale", seguendo le *Linee Guida della Commissione Europea "Guidance on the preparation of the Environmental Impact Assessment Report"* (Direttiva 2014/52/UE). Il SIA è articolato in tre principali quadri di riferimento:

- Quadro di Riferimento Programmatico
- Quadro di Riferimento Progettuale
- Quadro di Riferimento Ambientale

Il Quadro di Riferimento Programmatico fornisce gli elementi conoscitivi ed analitici utili ad inquadrare l'impianto agrovoltico nel contesto della pianificazione territoriale vigente nazionale, regionale, provinciale e comunale, nonché nel quadro definito dalle norme settoriali vigenti. In particolare comprende:

- La descrizione degli obiettivi previsti dagli strumenti pianificatori, di settore e territoriali, nei quali è inquadrabile il progetto;
- L'analisi di rapporti di coerenza e compatibilità del progetto con gli obiettivi perseguiti dagli strumenti pianificatori;
- La descrizione del progetto in relazione agli stati di attuazione degli strumenti pianificatori.

Il Quadro di Riferimento Progettuale descrive tutte le opere e le attività previste per la realizzazione dell'impianto agrovoltico. In particolare comprende:

- Informazioni relative all'ubicazione, alle dimensioni e al territorio interessato;
- Le caratteristiche tecniche delle soluzioni progettuali;
- Attività previste in fase di cantiere, di esercizio e dismissione, con particolare riferimento ai potenziali impatti sull'ambiente e alla loro mitigazione.

<b>Progetto:</b> <b>PROGETTO PER LA REALIZZAZIONE DI UN IMPIANTO AGROVOLTAICO PER LA PRODUZIONE DI ENERGIA ELETTRICA DA FONTE SOLARE FOTOVOLTAICA DELLA POTENZA COMPLESSIVA DI 29,93 MWp SITO NEL COMUNE DI CERIGNOLA (FG) IN LOCALITA' "COLMO D'ISCHIA" E RELATIVE OPERE DI CONNESSIONE</b> – Progetto definitivo –									
<b>Elaborato:</b> <b>STUDIO DI IMPATTO AMBIENTALE</b>									
Rev:					Data:			Foglio	
00							Novembre 2021	6 di 211	

Il Quadro di Riferimento Ambientale illustra le caratteristiche dell'area interessata dall'impianto e dalle opere connesse, con l'obiettivo di individuare potenziali criticità e proporre interventi progettuali compatibili con l'ambiente e il territorio nel quale si inserisce l'opera. In particolare comprende:

- Inquadramento territoriale: definizione dell'ambito territoriale interessato dal progetto;
- Descrizione dell'ambiente: definizione dei sistemi ambientali interessati dal progetto;
- Analisi degli impatti: caratterizzazione dei potenziali impatti significativi sull'ambiente, positivi e negativi, sia in fase di realizzazione che in fase di esercizio e di dismissione;
- Misure di mitigazione e/o compensazione: descrizione delle misure da adottare per evitare, o ridurre e compensare i probabili impatti ambientali significativi e negativi del progetto sull'ambiente;
- Monitoraggio: progetto di monitoraggio dei potenziali impatti significativi derivanti dalla realizzazione e dall'esercizio del progetto.

A livello regionale, la redazione del presente Studio di Impatto Ambientale ha seguito le direttive della *Legge Regionale 12 aprile 2001 n° 11 "Norme sulla valutazione dell'impatto ambientale"*.

La L.R. 11/2001 si configura come legge quadro regionale, in quanto, in coerenza con la normativa nazionale e comunitaria, rappresenta uno strumento strategico per perseguire la protezione ed il miglioramento della qualità della vita umana, il mantenimento della capacità riproduttiva degli ecosistemi e delle risorse, la salvaguardia della molteplicità delle specie, l'impiego di risorse rinnovabili e l'uso razionale delle risorse.

Nell'ambito della procedura di Valutazione di Impatto Ambientale si individuano e descrivono gli impatti, ovvero gli effetti diretti ed indiretti di un progetto sui seguenti fattori:

- l'uomo, la fauna e la flora;
- il suolo, l'acqua, l'aria, il clima e il paesaggio;
- i fattori di cui ai due punti precedenti, considerati nella loro interazione;
- i beni materiali ed il patrimonio culturale.

Le componenti e i fattori ambientali ai quali si è fatto riferimento, in quanto direttamente o indirettamente interessati dalla realizzazione dell'intervento progettuale, sono i seguenti:

- Atmosfera o ambiente fisico: qualità climatica e caratterizzazione meteorologica;

<b>Progetto:</b> <b>PROGETTO PER LA REALIZZAZIONE DI UN IMPIANTO AGROVOLTAICO PER LA PRODUZIONE DI ENERGIA ELETTRICA DA FONTE SOLARE FOTOVOLTAICA DELLA POTENZA COMPLESSIVA DI 29,93 MWp SITO NEL COMUNE DI CERIGNOLA (FG) IN LOCALITA' "COLMO D'ISCHIA" E RELATIVE OPERE DI CONNESSIONE</b> <i>– Progetto definitivo –</i>										
<b>Elaborato:</b> <b>STUDIO DI IMPATTO AMBIENTALE</b>										
Rev:							Data:		Foglio	
00							Novembre 2021		7 di 211	

- Ambiente idrico: acque sotterranee ed acqua superficiali (dolci, salmastre e marine) considerate come componenti, come ambienti e come risorse;
- Suolo e sottosuolo: intesi sotto il profilo geologico, geomorfologico e podologico, nel quadro dell'ambiente in esame, ed anche come risorse non rinnovabili;
- Vegetazione, flora e fauna: formazioni vegetali ed associazioni animali, emergenze più significative, specie protette ed equilibri naturali;
- Ecosistemi: complessi di componenti e fattori fisici, chimici e biologici tra loro interagenti ed interdipendenti, che formano un sistema unitario ed identificabile (quali un lago, un bosco, un fiume, il mare) per propria struttura, funzionamento ed evoluzione temporale;
- Rumore e vibrazioni: considerati in rapporto all'ambiente sia naturale che umano;
- Paesaggio: aspetti morfologici e culturali del paesaggio, identità delle comunità umane interessate e relativi beni culturali.

### 3 QUADRO DI RIFERIMENTO PROGRAMMATICO

#### 3.1 Inquadramento generale del progetto

L'impianto agrovoltico in progetto avrà una potenza di 29,93 MWp e sarà realizzato su un'area ubicata nel Comune di Cerignola (FG) e collegato con un cavidotto MT alla Sottostazione Utente ubicata nel medesimo comune.

Il sito di intervento è ubicato a Nord-Ovest del centro abitato del Comune di Cerignola (FG), in prossimità del confine comunale con il Comune di Zapponeta (FG), precisamente in località "Colmo d'Ischia". L'area è servita sia dalla SS 544 che da strade provinciali (SP 67, SP 77, SP 69). Di seguito è riportato un inquadramento a scala ampia dell'area.

Progetto:

**PROGETTO PER LA REALIZZAZIONE DI UN IMPIANTO AGROVOLTAICO PER LA PRODUZIONE DI ENERGIA ELETTRICA DA FONTE SOLARE FOTOVOLTAICA DELLA POTENZA COMPLESSIVA DI 29,93 MW<sub>p</sub> SITO NEL COMUNE DI CERIGNOLA (FG) IN LOCALITA' "COLMO D'ISCHIA" E RELATIVE OPERE DI CONNESSIONE**

– Progetto definitivo –

Elaborato:

**STUDIO DI IMPATTO AMBIENTALE**

Rev:

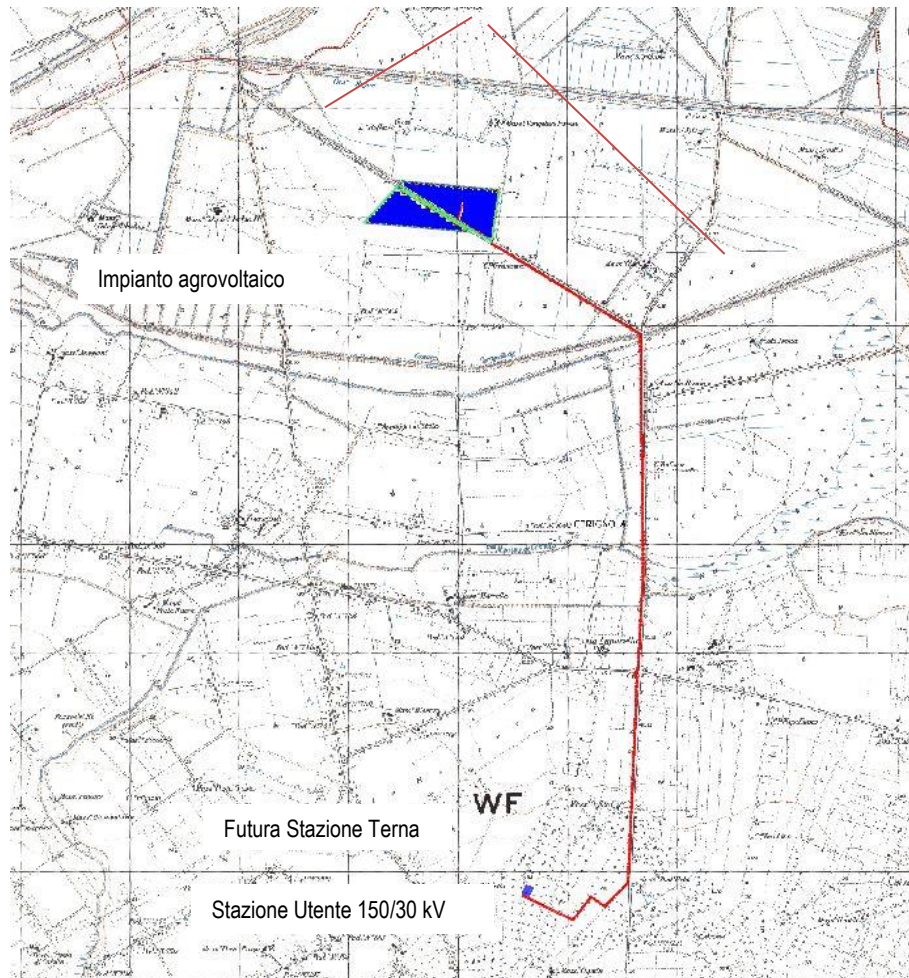
Data:

Foglio

00

Novembre 2021

8 di 211



*Inquadramento su Corografia IGM*

L'area oggetto di intervento occupa una superficie complessiva di ca 34 ha.

Il sito rientra nelle disponibilità della società richiedente in forza del contratto preliminare di costituzione di diritto di superficie sottoscritto con il proprietario delle aree interessate dell'impianto agrovoltaico, regolarmente registrato e trascritto.

L'impianto agrovoltaico sarà costituito da n.1 campo agrovoltaico con 55944 moduli distribuiti secondo i seguenti fattori:

<b>Progetto:</b> <b>PROGETTO PER LA REALIZZAZIONE DI UN IMPIANTO AGROVOLTAICO PER LA PRODUZIONE DI ENERGIA ELETTRICA DA FONTE SOLARE FOTOVOLTAICA DELLA POTENZA COMPLESSIVA DI 29,93 MWp SITO NEL COMUNE DI CERIGNOLA (FG) IN LOCALITA' "COLMO D'ISCHIA" E RELATIVE OPERE DI CONNESSIONE</b> <i>- Progetto definitivo -</i>		
<b>Elaborato:</b> <b>STUDIO DI IMPATTO AMBIENTALE</b>		
<b>Rev:</b> 00	<b>Data:</b> Novembre 2021	<b>Foglio</b> 9 di 211

- Pendenza del sito;
- Vincoli ambientali e paesaggistici;
- Distanze di sicurezza delle infrastrutture;
- Pianificazione territoriale ed urbanistica in vigore.

### 3.2 Inquadramento generale del sito

Dal punto di vista catastale, l'impianto agrovoltaico e le opere ad esso connesse ricadono sulle seguenti particelle del Nuovo Catasto Terreni:

Rif.	Comune	Foglio	Particella
<b>Parco agrovoltaico</b>	Cerignola	6	43
<b>Parco agrovoltaico</b>	Cerignola	6	152
<b>Cavidotto MT</b>	Cerignola	91	169
<b>Cavidotto MT</b>	Cerignola	91	190
<b>Cavidotto MT</b>	Cerignola	93	331
<b>Sottostazione Utente</b>	Cerignola	93	331
<b>Sottostazione Utente</b>	Cerignola	93	325
<b>Sottostazione Utente</b>	Cerignola	93	324
<b>Cavidotto AT</b>	Cerignola	93	324
<b>Cavidotto AT</b>	Cerignola	93	323

Le caratteristiche geografiche del sito individuato per la realizzazione dell'impianto sono:

<b>COORDINATE UTM 33 WGS84</b> <b>(baricentro dell'area)</b>		
Area	Lat.	Long.
Agricola	573754	4585881



<b>Progetto:</b> <b>PROGETTO PER LA REALIZZAZIONE DI UN IMPIANTO AGROVOLTAICO PER LA PRODUZIONE DI ENERGIA ELETTRICA DA FONTE SOLARE FOTOVOLTAICA DELLA POTENZA COMPLESSIVA DI 29,93 MWp SITO NEL COMUNE DI CERIGNOLA (FG) IN LOCALITA' "COLMO D'ISCHIA" E RELATIVE OPERE DI CONNESSIONE</b> <i>- Progetto definitivo -</i>									
<b>Elaborato:</b> <b>STUDIO DI IMPATTO AMBIENTALE</b>									
Rev:					Data:			Foglio	
00							Novembre 2021	10 di 211	

Il terreno agricolo, secondo lo strumento urbanistico del Comune di Cerignola, ricade in zona agricola E. L'impianto è accessibile mediante strada podereale collegata alla strada provinciale S.P.67.

### 3.3 Interazione del progetto con gli strumenti di tutela e di pianificazione nazionali

#### 3.3.1 Obiettivi e motivazioni del progetto

Il Ministero dello Sviluppo Economico, in data 08/01/2019, ha inviato alla Commissione europea, come previsto dal Regolamento del Parlamento Europeo e del Consiglio 2016/0375 sulla Governance dell'Unione dell'energia, la **Proposta di Piano nazionale integrato per l'Energia ed il Clima (PNIEC)**, emanata il 31/12/2018.

Il Piano è strutturato secondo le cinque dimensioni che compongono la Strategia dell'Unione dell'energia definita dall'Unione Europea:

- decarbonizzazione;
- efficienza energetica;
- sicurezza energetica;
- mercato interno dell'energia;
- ricerca, innovazione e competitività.

Gli obiettivi generali perseguiti dall'Italia sono sostanzialmente:

- accelerare il percorso di decarbonizzazione, verso una decarbonizzazione profonda del settore energetico entro il 2050 con tappa intermedia nel 2030;
- mettere il cittadino e le imprese (in particolare piccole e medie) al centro, in modo che siano protagonisti e beneficiari della trasformazione energetica e non solo soggetti finanziatori delle politiche attive, promuovendo l'autoconsumo e le comunità dell'energia rinnovabile, ma anche la massima regolazione e trasparenza del segmento della vendita, in modo che il consumatore possa trarre benefici da un mercato concorrenziale;
- favorire l'evoluzione del sistema energetico, in particolare nel settore elettrico, da un assetto centralizzato ad uno distribuito basato prevalentemente sulle fonti rinnovabili, adottando misure che migliorino la capacità delle stesse rinnovabili di contribuire alla sicurezza e, nel contempo, favorendo assetti, infrastrutture e regole di mercato che a loro volta contribuiscano all'integrazione delle rinnovabili;
- continuare a garantire adeguati approvvigionamenti delle fonti convenzionali, perseguendo la sicurezza e la continuità della fornitura, nonostante l'inevitabile progressivo calo di fabbisogno di tali fonti convenzionali, sia per la crescita delle rinnovabili sia per l'efficienza energetica;

<b>Progetto:</b> <b>PROGETTO PER LA REALIZZAZIONE DI UN IMPIANTO AGROVOLTAICO PER LA PRODUZIONE DI ENERGIA ELETTRICA DA FONTE SOLARE FOTOVOLTAICA DELLA POTENZA COMPLESSIVA DI 29,93 MWp SITO NEL COMUNE DI CERIGNOLA (FG) IN LOCALITA' "COLMO D'ISCHIA" E RELATIVE OPERE DI CONNESSIONE</b> – Progetto definitivo –										
<b>Elaborato:</b> <b>STUDIO DI IMPATTO AMBIENTALE</b>										
Rev:							Data:		Foglio	
00							Novembre 2021		11 di 211	

- e. promuovere l'efficienza energetica in tutti i settori, come strumento per la tutela dell'ambiente, il miglioramento della sicurezza energetica e la riduzione della spesa energetica per famiglie e imprese;
- f. promuovere l'elettrificazione dei consumi come strumento per migliorare anche la qualità dell'aria e dell'ambiente;
- g. accompagnare l'evoluzione del sistema energetico con attività di ricerca e innovazione che sviluppino soluzioni idonee a promuovere la sostenibilità, la sicurezza, la continuità e l'economicità delle forniture e favoriscano il riorientamento del sistema produttivo verso processi e prodotti a basso impatto di emissioni carbonio che trovino opportunità anche nella domanda indotta da altre misure di sostegno;
- h. adottare obiettivi e misure che riducano i potenziali impatti negativi della trasformazione energetica su altri obiettivi parimenti rilevanti, quali la qualità dell'aria e dei corpi idrici, il contenimento del consumo di suolo e la tutela del paesaggio;
- i. continuare il processo di integrazione del sistema energetico nazionale in quello dell'Unione.

L'incremento della produzione di energia da fonte rinnovabile assume quindi un ruolo fondamentale per il perseguimento di tali obiettivi.

In particolare, il PNIEC specifica che "L'Italia intende perseguire un obiettivo di copertura, nel 2030, del 30% del consumo finale lordo di energia da fonti rinnovabili, delineando un percorso di crescita sostenibile delle fonti rinnovabili con la loro piena integrazione nel sistema. In particolare, l'obiettivo per il 2030 prevede un consumo finale lordo di energia di 111 Mtep, di cui circa 33 Mtep da fonti rinnovabili."

Tale obiettivo si otterrebbe con una produzione lorda di energia elettrica da FER pari a 16.060 ktep, quasi il doppio rispetto a quella del 2017 pari a 9.729 ktep e corrispondente al 18,3% della produzione lorda totale di energia.

Il documento prevede, inoltre, che il contributo totale di FER del 30% sia differenziato tra i diversi settori:

- 55,4% di quota rinnovabili nel settore elettrico;
- 33% di quota rinnovabili nel settore termico;
- 21,6% per quanto riguarda l'incorporazione di rinnovabili nei trasporti.

Tale previsione di crescita delle energie rinnovabili è imputata principalmente agli impianti fotovoltaici, per i quali è prevista la triplicazione della produzione entro il 2030, ed eolici: "Il maggiore contributo alla crescita delle rinnovabili deriva proprio dal settore elettrico, che al 2030 raggiunge i 16 Mtep di generazione da FER, pari a 187 TWh. La forte penetrazione di tecnologie di produzione elettrica rinnovabile, principalmente fotovoltaico ed eolico, permette al settore di coprire il 55,4% dei consumi finali elettrici lordi con energia rinnovabile, contro il 34,1% del 2017. Difatti, il significativo potenziale incrementale



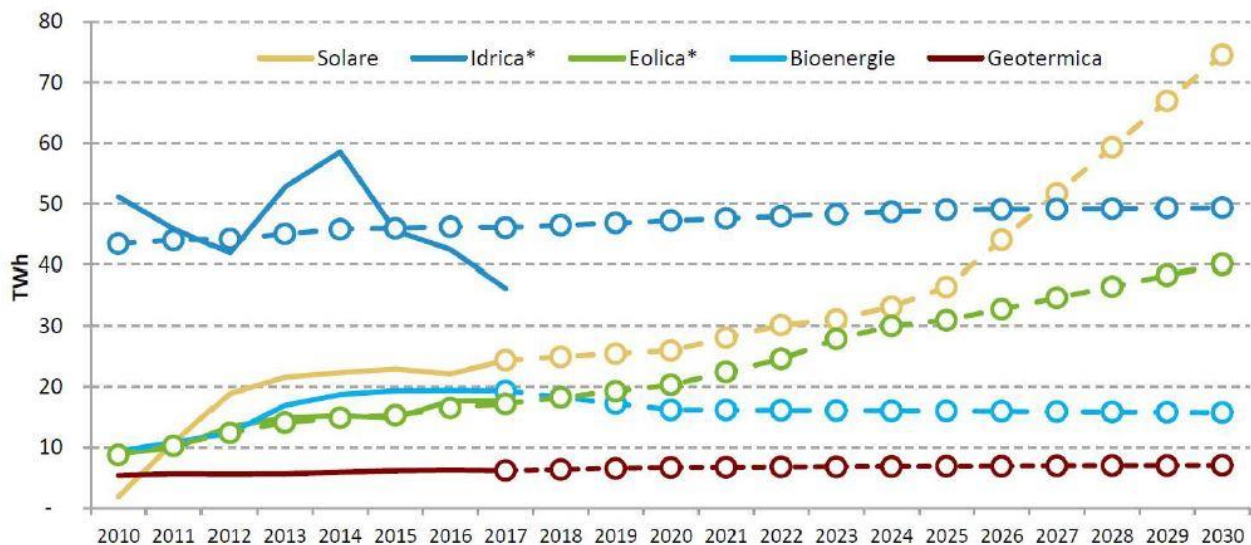


<b>Progetto:</b> <b>PROGETTO PER LA REALIZZAZIONE DI UN IMPIANTO AGROVOLTAICO PER LA PRODUZIONE DI ENERGIA ELETTRICA DA FONTE SOLARE FOTOVOLTAICA DELLA POTENZA COMPLESSIVA DI 29,93 MWp SITO NEL COMUNE DI CERIGNOLA (FG) IN LOCALITA' "COLMO D'ISCHIA" E RELATIVE OPERE DI CONNESSIONE</b> <i>- Progetto definitivo -</i>									
<b>Elaborato:</b> <b>STUDIO DI IMPATTO AMBIENTALE</b>									
Rev:					Data:			Foglio	
00							Novembre 2021	12 di 211	

tecnicamente ed economicamente sfruttabile, grazie anche alla riduzione dei costi degli impianti fotovoltaici ed eolici, prospettano un importante sviluppo di queste tecnologie, la cui produzione dovrebbe rispettivamente triplicare e più che raddoppiare entro il 2030.”

Le modalità di raggiungimento di questo obiettivo sono delineate nel medesimo documento e prevedono da un lato la realizzazione di nuovi impianti e dall'altro l'incremento della produzione degli impianti già esistenti promuovendone il revamping e repowering: “Si seguirà un simile approccio, ispirato alla riduzione del consumo di territorio, per indirizzare la diffusione della significativa capacità incrementale di fotovoltaico prevista per il 2030, promuovendone l'installazione innanzitutto su edificato, tettoie, parcheggi, aree di servizio, ecc. Rimane tuttavia importante per il raggiungimento degli obiettivi al 2030 la diffusione anche di grandi impianti fotovoltaici a terra, privilegiando però zone improduttive, non destinate ad altri usi, quali le superfici agricole non utilizzate.”

Il PNIEC fissa anche degli obiettivi di crescita della potenza da fonte rinnovabile al 2030 che, per il solare fotovoltaico deve passare, secondo le previsioni del governo, dai 19.269 MW del 2016 ai 50.880 MW. Nel solo settore elettrico è prevista al 2030 una produzione di 74,5 TWh da fonte solare, che supererà quella idrica come principale fonte di produzione rinnovabile.



\* Per la produzione da fonte idrica ed eolica si riporta, per gli anni 2010 -2017, sia il dato effettivo (riga continua), sia il dato normalizzato, secondo le regole fissate dalla Direttiva 2009/28/CE. Per i bioliquidi (inclusi nelle bioenergie insieme alle biomasse solide e al biogas) si riporta solo il contributo dei bioliquidi sostenibili.

Traiettorie di crescita dell'energia elettrica da fonti rinnovabili al 2030 [Fonte GSE e RSE] (Figura 11 del PNIEC)



<b>Progetto:</b> <b>PROGETTO PER LA REALIZZAZIONE DI UN IMPIANTO AGROVOLTAICO PER LA PRODUZIONE DI ENERGIA ELETTRICA DA FONTE SOLARE FOTOVOLTAICA DELLA POTENZA COMPLESSIVA DI 29,93 MWp SITO NEL COMUNE DI CERIGNOLA (FG) IN LOCALITA' "COLMO D'ISCHIA" E RELATIVE OPERE DI CONNESSIONE</b> <i>- Progetto definitivo -</i>									
<b>Elaborato:</b> <b>STUDIO DI IMPATTO AMBIENTALE</b>									
Rev:					Data:			Foglio	
00							Novembre 2021	13 di 211	

Riassumendo, i principali obiettivi dello strumento di pianificazione nazionale sono: un incremento percentuale di produzione di energia da FER nei Consumi Finali Lordi di energia pari al 30%, in linea con gli obiettivi previsti per il nostro Paese dalla UE e una quota di energia da FER nei Consumi Finali Lordi di energia nei trasporti del 21,6% a fronte del 14% previsto dalla UE. Per il raggiungimento di tali obiettivi, la Proposta di Piano Nazionale Integrato per l'Energia ed il Clima del 31/12/2018 indica che:

- È necessario incrementare pesantemente la produzione di energia elettrica da fonte rinnovabile, in particolar modo un grosso contributo dovrà essere dato dall'installazione di nuovi impianti fotovoltaici;
- È importante, per il raggiungimento degli obiettivi del 2030, la diffusione anche di grandi impianti fotovoltaici a terra.

Benché le installazioni a tetto degli impianti fotovoltaici siano definite una priorità, è evidente che per raggiungere gli obiettivi di riduzione di emissioni di CO2 concordati a livello internazionale, non è possibile prescindere dalle installazioni a terra degli impianti fotovoltaici.

La presente proposta progettuale è pertanto pienamente compatibile con quanto previsto dal Governo nel PNIEC del 31/12/2018, ed anzi indispensabile per l'effettivo raggiungimento degli obiettivi del Piano, in quanto prevede la realizzazione di un grande impianto di produzione di energia elettrica da fonte solare fotovoltaica con moduli a terra che:

- adotta le migliori tecnologie disponibili cd. BAT (moduli fotovoltaici con strutture di sostegno ad inseguimento monoassiale), al fine di ottimizzare la resa dell'impianto a parità di superficie impegnata;
- non sottrae il suolo all'agricoltura ma, al contrario, rende disponibile l'intera area al di sotto dei pannelli per la coltura di prodotti ortofrutticoli;
- incrementa la percentuale di produzione di energia da Fonti Energetiche Rinnovabili e, allo stesso tempo, la produzione agro alimentare eco-sostenibile;
- promuove l'efficienza energetica nei settori di produzione alimentare e di energia.

Si è optato per un sistema integrato agrovoltaco per conferire un valore aggiunto al territorio e per far sì che i terreni agricoli possano essere utilizzati per produrre energia elettrica pulita lasciando spazio alle colture agricole. Tale sistema permette un incremento della resa agricola grazie allo specifico ombreggiamento generato dai moduli fotovoltaici, riducendo l'eventuale stress termico al quale potrebbero essere sottoposte le colture. I criteri utilizzati nella progettazione di tale sistema mirano alla resa qualitativa della produzione energetica e agro-alimentare. Inoltre, la presenza dei moduli fotovoltaici aumenta l'umidità del suolo, assicurando più acqua per le radici durante il periodo estivo e, facendo crescere le piante intorno alle file di moduli, senza l'utilizzo di pesticidi.

<b>Progetto:</b> <b>PROGETTO PER LA REALIZZAZIONE DI UN IMPIANTO AGROVOLTAICO PER LA PRODUZIONE DI ENERGIA ELETTRICA DA FONTE SOLARE FOTOVOLTAICA DELLA POTENZA COMPLESSIVA DI 29,93 MWp SITO NEL COMUNE DI CERIGNOLA (FG) IN LOCALITA' "COLMO D'ISCHIA" E RELATIVE OPERE DI CONNESSIONE</b> <i>- Progetto definitivo -</i>		
<b>Elaborato:</b> <b>STUDIO DI IMPATTO AMBIENTALE</b>		
<b>Rev:</b> 00	<b>Data:</b> Novembre 2021	<b>Foglio</b> 14 di 211

Per rimarcare ulteriormente l'importanza crescente assunta dal problema del cambiamento climatico e dalle strategie adottate per fronteggiarlo, si rileva che a Madrid, nel dicembre 2020, si è tenuta la 25esima conferenza sul cambiamento climatico organizzata dall'ONU, la cosiddetta COP25, a cui hanno partecipato i rappresentanti di più di 190 paesi del mondo per presentare dei piani per ridurre le emissioni inquinanti.

Il Programma di Sviluppo Rurale della Regione Puglia, PSR 2014-2020, in linea con la strategia Europa 2020, ha l'obiettivo di promuovere uno sviluppo competitivo in linea con la cultura agricola pugliese, finalizzato alla qualità delle produzioni agricole, agroalimentari e forestali e sostenibile dal punto di vista climatico, ambientale, etico e sociale.

Le priorità del PSR sono le seguenti:

1. Promuovere il trasferimento di conoscenze e innovazione nel settore agricolo, forestale e nelle zone rurali;
2. Potenziare competitività dell'agricoltura e redditività delle aziende agricole;
3. Promuovere l'organizzazione della filiera agroalimentare e la gestione dei rischi;
4. Preservare, ripristinare e valorizzare gli ecosistemi dipendenti dall'agricoltura e dalle foreste;
5. Incentivare l'uso efficiente delle risorse e il passaggio ad economia a basse emissioni carbonio e resiliente al clima;
6. Promuovere l'inclusione sociale, la riduzione della povertà e lo sviluppo economico delle aree rurali.



## PSR 2014-2020

### PROGRAMMA DI SVILUPPO RURALE

### REGIONE PUGLIA

L'impianto agrovoltico in progetto consente di collaborare al raggiungimento previsto degli obiettivi del Piano, incentivando l'uso efficiente delle risorse e del passaggio a economia a basse emissioni di carbonio e resiliente al clima, attraverso l'utilizzo di colture biologiche a ridotto fabbisogno idrico, incentivando azioni virtuose di risparmio energetico.

La scelta delle colture da impiantare all'interno de parco agrovoltico è tesa al sostegno della biodiversità agraria e stimola la diffusione di tecniche di coltivazione e pratiche agronomiche ecosostenibile in grado di contrastare i fenomeni di degrado

<b>Progetto:</b> <b>PROGETTO PER LA REALIZZAZIONE DI UN IMPIANTO AGROVOLTAICO PER LA PRODUZIONE DI ENERGIA ELETTRICA DA FONTE SOLARE FOTOVOLTAICA DELLA POTENZA COMPLESSIVA DI 29,93 MWp SITO NEL COMUNE DI CERIGNOLA (FG) IN LOCALITA' "COLMO D'ISCHIA" E RELATIVE OPERE DI CONNESSIONE</b> <i>– Progetto definitivo –</i>		
<b>Elaborato:</b> <b>STUDIO DI IMPATTO AMBIENTALE</b>		
<b>Rev:</b> 00	<b>Data:</b> Novembre 2021	<b>Foglio</b> 15 di 211

chimico e fisico, migliorando la struttura e le caratteristiche qualitative dei suoli, attraverso un sistema integrato per la produzione e consumo di energia rinnovabile e la costituzione di reti tra produttori e soggetti interessati a migliorare l'efficienza energetica degli impianti.

### 3.4 Interazione del progetto con gli strumenti di tutela e di pianificazione

L'analisi delle interferenze dell'impianto in progetto con i vincoli ambientali e territoriali vigenti, riportati nelle cartografie allegate, è stata effettuata con riferimento alla normativa nazionale ed agli strumenti di tutela e pianificazione regionali e provinciali.

In particolare, sono stati considerati i seguenti strumenti di pianificazione:

- Il Piano Paesaggistico Territoriale Regionale della Puglia (PPTR);
- Il Piano Territoriale di Coordinamento Provinciale (PTCP) della provincia di Foggia;
- La Rete Ecologica Regionale della regione Puglia;
- Il Piano Energetico Ambientale Regionale (PEAR) della Regione Puglia;
- I Piani Regolatori Generali dei Comuni interessati dall'impianto agrovoltaico e dal passaggio del caviodotto.

Nel seguente schema sono evidenziati la normativa nazionale e gli strumenti di pianificazione regionali e provinciali a cui si è fatto riferimento per l'attività di screening dell'impianto in progetto, con l'indicazione degli elaborati cartografici in cui è definita tale interazione.

<b>Livello di pianificazione</b>	<b>Strumenti di tutela</b>
Normativa nazionale	Vincolo idrogeologico (R.D.L. 3267/23)
	Aree tutelate dal D. Lgs. 42/2004 e s.m.i.
	Siti di Importanza Comunitaria (SIC) e Zone di Protezione Speciale (ZPS) (D.P.R. 357/97 e s.m.i.) – Important Bird Area (IBA) – Aree protette (L. 94/91 e LR 19/97) – Rete Natura 2000
Normativa regionale	Piano Paesaggistico Territoriale Regionale (PPTR) della Regione Puglia
	Piano di Tutela delle Acque (PTA) della Regione Puglia
	Carta idrogeomorfologica della Regione Puglia

<b>Progetto:</b> <b>PROGETTO PER LA REALIZZAZIONE DI UN IMPIANTO AGROVOLTAICO PER LA PRODUZIONE DI ENERGIA ELETTRICA DA FONTE SOLARE FOTOVOLTAICA DELLA POTENZA COMPLESSIVA DI 29,93 MWp SITO NEL COMUNE DI CERIGNOLA (FG) IN LOCALITA' "COLMO D'ISCHIA" E RELATIVE OPERE DI CONNESSIONE</b> <i>- Progetto definitivo -</i>		
<b>Elaborato:</b> <b>STUDIO DI IMPATTO AMBIENTALE</b>		
Rev:	Data:	Foglio
00	Novembre 2021	16 di 211

	Piano di bacino stralcio Assetto Idrogeologico (PAI) della Regione Puglia
	Piano Energetico Ambientale Regionale (PEAR) della Regione Puglia
	Piano Regionale Qualità dell'Aria (PRQA) della Regione Puglia
	Piano Faunistico Venatorio Regionale
	Aree non idonee F.E.R. (Delib. 2625/2010)
Normativa provinciale	Piano Territoriale di Coordinamento Provinciale (PTCP) della Provincia di Foggia
Normativa comunale	Piano Regolatore Generale del Comune di Cerignola

### 3.4.1 Interazione del progetto con gli strumenti di tutela e di pianificazione nazionali

#### 3.4.1.1 Vincolo idrogeologico (R.D.L. 3267/23)

Il vincolo idrogeologico venne istituito e normato con il Regio Decreto n. 3267 del 30 dicembre 1923 e con il Regio Decreto n. 1126 del 16 maggio 1926.

La Sezione Gestione Sostenibile e Tutela delle Risorse Forestali e Naturali della Regione Puglia ha competenza in materia di rilascio di parere forestale per movimento terra in zona sottoposta a vincolo idrogeologico. L'attuazione di tale competenza è demandata alle strutture afferenti alla Sezione Coordinamento dei Servizi Territoriali.

In seguito ad adozione deliberata dalla Giunta Regionale in data 03/03/2015, la Regione Puglia si è dotata del REGOLAMENTO REGIONALE n.9 dell'11 marzo 2015 recante "Norme per i terreni sottoposti a vincolo idrogeologico", pubblicato sul Bollettino Ufficiale della Regione Puglia n. 38 suppl. del 18-03-2015.

L'area oggetto di intervento non risulta soggetta a vincolo idrogeologico, riportato nel Piano Paesaggistico Territoriale Regionale (PPTR) della Regione Puglia.

#### 3.4.1.2 Aree tutelate dal D. Lgs. 42/2004

I vincoli paesaggistici allo stato della legislazione nazionale sono disciplinati dal Decreto Legislativo 22 gennaio 2004, n. 42, Codice dei beni Culturali e del Paesaggio, modificato con D. Lgs. 24 marzo 2006, n. 157.

<b>Progetto:</b> <b>PROGETTO PER LA REALIZZAZIONE DI UN IMPIANTO AGROVOLTAICO PER LA PRODUZIONE DI ENERGIA ELETTRICA DA FONTE SOLARE FOTOVOLTAICA DELLA POTENZA COMPLESSIVA DI 29,93 MWp SITO NEL COMUNE DI CERIGNOLA (FG) IN LOCALITA' "COLMO D'ISCHIA" E RELATIVE OPERE DI CONNESSIONE</b> – Progetto definitivo –									
<b>Elaborato:</b> <b>STUDIO DI IMPATTO AMBIENTALE</b>									
Rev:					Data:			Foglio	
00							Novembre 2021	17 di 211	

Tale Codice ha seguito nel tempo l'emanazione del D. Lgs. n. 490/1999, il quale era meramente compilativo delle disposizioni contenute nella L. n. 1497/1939, nel D.M. 21.9.1984 (decreto "Galasso") e nella L. n. 431/1985 (Legge "Galasso"), norme sostanzialmente differenti nei presupposti.

Il Codice dei Beni Culturali e del Paesaggio ha inteso comprendere l'intero patrimonio paesaggistico nazionale derivante dalle precedenti normative allora vigente.

Le disposizioni del Codice che regolamentano i vincoli paesaggistici sono l'art. 136 e l'art. 142.

L'art. 136 individua gli immobili e le aree di notevole interesse pubblico da assoggettare a vincolo paesaggistico con apposito provvedimento amministrativo (lett. a) e b) "cose immobili", "ville e giardini", "parchi", ecc., c.d. "bellezze individue", nonché lett. c) e d) "complessi di cose immobili", "bellezze panoramiche", ecc., c.d. "bellezze d'insieme").

L'art. 142 individua le aree tutelate per legge ed aventi interesse paesaggistico di per sé, quali "territori costieri, marini e lacustri", "fiumi e corsi d'acqua", "parchi e riserve naturali", "territori coperti da boschi e foreste", "rilievi alpini e appenninici", ecc.

In merito ai beni individuati dal Codice dei beni culturali, l'impianto oggetto d'intervento risulta essere esterno ai beni paesaggistici come individuati dal D.Lgs 42/2004, a meno di una piccola porzione del cavidotto che rientra in aree perimetrate sia nei Beni che negli Ulteriori Contesti Paesaggistici individuati dal PPTR.

### **3.4.1.3 Siti di Importanza Comunitaria (SIC) e Zone di Protezione Speciale (ZPS) (D.P.R. 357/97 e s.m.i.) – Important Bird Area (IBA) – Aree protette (L. 394/91 e LR 19/97) – Rete Natura 2000**

Le aree protette sono normate dalla seguente legislazione nazionale:

- Legge n. 394/06.12.1991 – Legge quadro sulle aree protette.
- Legge n. 157/11.02.1992 – Norme per la protezione della fauna selvatica omeoterma e per il prelievo venatorio.
- D.P.R. 12.04.1996 e successivi aggiornamenti, Atti di indirizzo e coordinamento per l'attuazione dell'Art. 40, comma 1 legge 22.02.1994 n. 146, concernente disposizioni in materia di impatto ambientale.
- D. P. R. 357/08.09.1997 – Regolamento recante attuazione della direttiva 92/43/CEE relativa alla conservazione degli habitat naturali e seminaturali, nonché della flora e della fauna selvatiche.
- Decreto Ministero dell'Ambiente 03.04.2000, Elenco dei Siti di Importanza Comunitaria e delle Zone di Protezione Speciale, individuati ai sensi delle direttive 92/43/CEE e 09/147/CE.





<b>Progetto:</b> <b>PROGETTO PER LA REALIZZAZIONE DI UN IMPIANTO AGROVOLTAICO PER LA PRODUZIONE DI ENERGIA ELETTRICA DA FONTE SOLARE FOTOVOLTAICA DELLA POTENZA COMPLESSIVA DI 29,93 MWp SITO NEL COMUNE DI CERIGNOLA (FG) IN LOCALITA' "COLMO D'ISCHIA" E RELATIVE OPERE DI CONNESSIONE</b> – Progetto definitivo –									
<b>Elaborato:</b> <b>STUDIO DI IMPATTO AMBIENTALE</b>									
Rev:					Data:			Foglio	
00							Novembre 2021	18 di 211	

- D.P.R. 1/12/2000 n. 425, regolamento recante norme di attuazione della Direttiva 97/1409/CE che modifica l'allegato I della direttiva concernente la protezione degli uccelli selvatici.
- D. M. Ambiente e Tutela del Territorio 25/3/2005. Elenco dei proposti Siti d'Importanza Comunitaria per la regione biogeografica mediterranea, ai sensi della Direttiva n. 92/43/CEE.
- D.M. 17 ottobre 2007, Criteri minimi uniformi per la definizione di misure di conservazione relative a Zone Speciali di Conservazione (ZCS) e Zone di Protezione Speciale (ZPS).

Tale normativa è stata recepita a livello regionale dalla Legge Regionale n. 19 del 24/07/1997 "Norme per l'istituzione e la gestione delle aree naturali protette nella Regione Puglia" e dal Regolamento Regionale 18 luglio 2008, n. 15, modificato e integrato dal successivo Regolamento Regionale 22 dicembre 2008, n. 28.

La zona individuata per la realizzazione dell'impianto è esterna ad aree protette (L. 394/91 e LR 19/97) e aree di interesse comunitario della Rete Natura 2000; unicamente un breve tratto di cavidotto interseca un estremo della SIC IT9110005 "Zone Umide della Capitanata", ovvero ZPS IT9110038 "Paludi presso il Golfo di Manfredonia". Si evidenzia che le opere che attraversano tale vincolo, ovvero i cavidotti MT, saranno messi in opera interrata lungo la viabilità esistente, la SP77. Proprio per la modalità di messa in opera del cavidotto, ovvero completamente interrato e spesso lungo la viabilità esistente, sarà garantito il puntuale ripristino dello stato dei luoghi e non sarà apportata alcuna alterazione all'integrità paesaggistica.

### 3.4.2 Interazione del progetto con gli strumenti di tutela e di pianificazione regionali

#### 3.4.2.1 Piano Paesaggistico Territoriale Regionale (P.P.T.R.) della Regione Puglia

Il Piano Paesistico Territoriale Paesaggio – PPTR Regione Puglia ha lo scopo di fornire indirizzi e direttive in campo ambientale, territoriale e paesaggistico attraverso l'attivazione di un processo di copianificazione con tutti i settori regionali che direttamente o indirettamente incidono sul governo del territorio e con le province e i comuni.

Il PPTR risulta pertanto uno strumento di pianificazione paesaggistica con il compito di tutelare il paesaggio quale contesto di vita quotidiana delle popolazioni e fondamento della loro identità; garantendo la gestione attiva dei paesaggi e assicurando l'integrazione degli aspetti paesaggistici nelle diverse politiche territoriali e urbanistiche, ma anche in quelle settoriali.

Il PPTR è stato approvato dalla Giunta Regionale con delibera n. 176 del 16.02.2015 (BURP n. 40 del 23.03. 2015) e ha subito ulteriori aggiornamenti e rettifiche degli elaborati.

Il Piano prevede una nuova decodifica degli elementi strutturanti il territorio, basata sulle metodologie dell'approccio estetico-ecologico e storico-culturale applicate al processo co-evolutivo di territorializzazione, che produrrà regole di trasformazione

<b>Progetto:</b> <b>PROGETTO PER LA REALIZZAZIONE DI UN IMPIANTO AGROVOLTAICO PER LA PRODUZIONE DI ENERGIA ELETTRICA DA FONTE SOLARE FOTOVOLTAICA DELLA POTENZA COMPLESSIVA DI 29,93 MWp SITO NEL COMUNE DI CERIGNOLA (FG) IN LOCALITA' "COLMO D'ISCHIA" E RELATIVE OPERE DI CONNESSIONE</b> <i>- Progetto definitivo -</i>										
<b>Elaborato:</b> <b>STUDIO DI IMPATTO AMBIENTALE</b>										
Rev:							Data:		Foglio	
00							Novembre 2021		19 di 211	

che mirino ad introdurre elementi di valorizzazione aggiuntivi. La determinazione di regole condivise per la costruzione di nuovi paesaggi a valore aggiunto paesaggistico che consentano di proseguire la costruzione storica del paesaggio in ambiti territoriali definiti, faciliterà il passaggio dalla tutela del bene alla valorizzazione.

In particolare, gli elementi di innovazione, in fase di studio, determineranno i seguenti aggiornamenti:

- Individuazione territoriale di ambiti omogenei di pregio o degradati;
- Definizione degli obiettivi ed individuazione dei criteri d'inserimento paesaggistico con la finalità di rendere maggiormente sostenibili ed integrabili gli interventi in ambiti di pregio paesaggistico e di reintegrare elementi di recupero del valore paesaggistico in ambiti degradati;
- Rivisitazione dei contenuti descrittivi, prescrittivi e propositivi del Piano, con particolare attenzione all'analisi delle dinamiche di trasformazione del territorio;
- Semplificare l'operatività dei Comuni e delle Province rispetto all'adeguamento delle proprie strategie di pianificazione al PUTT/P.

Lo scenario, assume i valori patrimoniali del paesaggio pugliese e li traduce in obiettivi di trasformazione.

Le strategie di fondo del PPTR sono:

- Sviluppo locale auto-sostenibile che comporta il potenziamento di attività produttive legate alla valorizzazione del territorio e delle culture locali;
- Valorizzazione delle risorse umane, produttive e istituzionali endogene con la costruzione di nuove filiere integrate;
- Sviluppo della autosufficienza energetica locale coerentemente con l'elevamento della qualità ambientale e ecologica;
- Finalizzazione delle infrastrutture di mobilità, comunicazione e logistica alla valorizzazione dei sistemi territoriali locali e dei loro paesaggi;
- Sviluppo del turismo sostenibile come ospitalità diffusa, culturale e ambientale, fondata sulla valorizzazione delle peculiarità socioeconomiche locali.

Il PPTR, in attuazione della intesa interistituzionale sottoscritta ai sensi dell'art. 143, comma 2 del Codice, disciplina l'intero territorio regionale e concerne tutti i paesaggi di Puglia, non solo quelli che possono essere considerati eccezionali, ma altresì i paesaggi della vita quotidiana e quelli degradati, riconoscendone le caratteristiche paesaggistiche, gli aspetti ed i caratteri peculiari derivanti dall'azione di fattori naturali, umani e dalle loro interrelazioni e ne delimita i relativi ambiti ai sensi dell'art. 135 del Codice.



<b>Progetto:</b> <b>PROGETTO PER LA REALIZZAZIONE DI UN IMPIANTO AGROVOLTAICO PER LA PRODUZIONE DI ENERGIA ELETTRICA DA FONTE SOLARE FOTOVOLTAICA DELLA POTENZA COMPLESSIVA DI 29,93 MWp SITO NEL COMUNE DI CERIGNOLA (FG) IN LOCALITA' "COLMO D'ISCHIA" E RELATIVE OPERE DI CONNESSIONE</b> <i>- Progetto definitivo -</i>									
<b>Elaborato:</b> <b>STUDIO DI IMPATTO AMBIENTALE</b>									
Rev:					Data:			Foglio	
00							Novembre 2021	20 di 211	

Il nuovo Piano Paesaggistico Territoriale Regionale della Puglia è definito da tre componenti: l'Atlante del Patrimonio Ambientale, Paesaggistico e Territoriale, lo Scenario Strategico, le Regole:

**L'Atlante:** La prima parte del PPTR descrive l'identità dei tanti paesaggi della Puglia e le regole fondamentali che ne hanno guidato la costruzione nel lungo periodo delle trasformazioni storiche.

L'identità dei paesaggi pugliesi è descritta nell'Atlante del Patrimonio Territoriale, Ambientale e Paesaggistico; le condizioni di riproduzione di quelle identità sono descritte dalle Regole Statutarie, che si propongono come punto di partenza, socialmente condiviso, che dovrà accumunare tutti gli strumenti pubblici di gestione e di progetto delle trasformazioni del territorio regionale.

**Lo Scenario:** La seconda parte del PPTR consiste nello Scenario Paesaggistico che consente di prefigurare il futuro di medio e lungo periodo del territorio della Puglia. Lo scenario contiene una serie di immagini, che rappresentano i tratti essenziali degli assetti territoriali desiderabili; questi disegni non descrivono direttamente delle norme, ma servono come riferimento strategico per avviare processi di consultazione pubblica, azioni, progetti e politiche, indirizzati alla realizzazione del futuro che descrivono.

Lo scenario contiene poi delle Linee Guida, che sono documenti di carattere più tecnico, rivolti soprattutto ai pianificatori e ai progettisti. Le linee guida descrivono i modi corretti per guidare le attività di trasformazione del territorio che hanno importanti ricadute sul paesaggio: l'organizzazione delle attività agricole, la gestione delle risorse naturali, la progettazione sostenibile delle aree produttive, e così via. Lo scenario contiene infine una raccolta di Progetti Sperimentali integrati di Paesaggio definiti in accordo con alcune amministrazioni locali, associazioni ambientaliste e culturali. Anche i progetti riguardano aspetti di riproduzione e valorizzazione delle risorse territoriali relativi a diversi settori; tutti i progetti sono proposti come buoni esempi di azioni coerenti con gli obiettivi del piano.

**Le Norme:** La terza parte del piano è costituita dalle Norme Tecniche di Attuazione, che sono un elenco di indirizzi, direttive e prescrizioni che dopo l'approvazione del PPTR avranno un effetto immediato sull'uso delle risorse ambientali, insediative e storico-culturali che costituiscono il paesaggio. In parte i destinatari delle norme sono le istituzioni che costruiscono strumenti di pianificazione e di gestione del territorio e delle sue risorse: i piani provinciali e comunali, i piani di sviluppo rurale, i piani delle infrastrutture, e così via. Quelle istituzioni dovranno adeguare nel tempo i propri strumenti di pianificazione e di programmazione agli obiettivi di qualità paesaggistica previsti dagli indirizzi e dalle direttive stabiliti dal piano per le diverse parti di territorio pugliese. In parte i destinatari delle norme sono tutti i cittadini, che potranno intervenire sulla trasformazione dei beni e delle aree riconosciuti come meritevoli di una particolare attenzione di tutela, secondo le prescrizioni previste dal piano.

Le disposizioni normative del PPTR si articolano in



<b>Progetto:</b> <b>PROGETTO PER LA REALIZZAZIONE DI UN IMPIANTO AGROVOLTAICO PER LA PRODUZIONE DI ENERGIA ELETTRICA DA FONTE SOLARE FOTOVOLTAICA DELLA POTENZA COMPLESSIVA DI 29,93 MWp SITO NEL COMUNE DI CERIGNOLA (FG) IN LOCALITA' "COLMO D'ISCHIA" E RELATIVE OPERE DI CONNESSIONE</b> <i>- Progetto definitivo -</i>									
<b>Elaborato:</b> <b>STUDIO DI IMPATTO AMBIENTALE</b>									
Rev:					Data:			Foglio	
00							Novembre 2021	21 di 211	

- indirizzi
- direttive
- prescrizioni
- misure di salvaguardia e utilizzazione
- linee guida.

Gli **indirizzi** sono disposizioni che indicano ai soggetti attuatori gli obiettivi generali e specifici del PPTR da conseguire.

Le **direttive** sono disposizioni che definiscono modi e condizioni idonee a garantire la realizzazione degli obiettivi generali e specifici del PPTR negli strumenti di pianificazione, programmazione e/o progettazione.

Esse, pertanto, devono essere recepite da questi ultimi secondo le modalità e nei tempi stabiliti dal PPTR nelle disposizioni che disciplinano l'adeguamento dei piani settoriali e locali, contenute nel Titolo VII delle presenti norme, nonché nelle disposizioni che disciplinano i rapporti del PPTR con gli altri strumenti.

Le **prescrizioni** sono disposizioni conformative del regime giuridico dei beni paesaggistici volte a regolare gli usi ammissibili e le trasformazioni consentite. Esse contengono norme vincolanti, immediatamente cogenti, e prevalenti sulle disposizioni incompatibili di ogni strumento vigente di pianificazione o di programmazione regionale, provinciale e locale.

Le **misure di salvaguardia e utilizzazione**, relative agli ulteriori contesti come definiti all'art. 7 co. 7 in virtù di quanto previsto dall'art. 143 co. 1 lett. e) del Codice, sono disposizioni volte ad assicurare la conformità di piani, progetti e interventi con gli obiettivi di qualità e le normative d'uso di cui all'art. 37 e ad individuare gli usi ammissibili e le trasformazioni consentite per ciascun contesto.

In applicazione dell'art. 143, comma 8, del Codice le **linee guida** sono raccomandazioni sviluppate in modo sistematico per orientare la redazione di strumenti di pianificazione, di programmazione, nonché la previsione di interventi in settori che richiedono un quadro di riferimento unitario di indirizzi e criteri metodologici, il cui recepimento costituisce parametro di riferimento ai fini della valutazione di coerenza di detti strumenti e interventi con le disposizioni di cui alle presenti norme. Una prima specificazione per settori d'intervento è contenuta negli elaborati di cui al punto 4.4.

Per la descrizione dei caratteri del paesaggio, il PPTR definisce tre strutture, a loro volta articolate in componenti ciascuna delle quali soggetta a specifica disciplina:

- Struttura idrogeomorfologica
  - Componenti geomorfologiche
  - Componenti idrologiche
- Struttura ecosistemica e ambientale
  - Componenti botanico-vegetazionali

<b>Progetto:</b> <b>PROGETTO PER LA REALIZZAZIONE DI UN IMPIANTO AGROVOLTAICO PER LA PRODUZIONE DI ENERGIA ELETTRICA DA FONTE SOLARE FOTOVOLTAICA DELLA POTENZA COMPLESSIVA DI 29,93 MWp SITO NEL COMUNE DI CERIGNOLA (FG) IN LOCALITA' "COLMO D'ISCHIA" E RELATIVE OPERE DI CONNESSIONE</b> <i>- Progetto definitivo -</i>		
<b>Elaborato:</b> <b>STUDIO DI IMPATTO AMBIENTALE</b>		
Rev:	Data:	Foglio
00	Novembre 2021	22 di 211

- Componenti delle aree protette e dei siti naturalistici
- c) Struttura antropica e storico-culturale
- Componenti culturali e insediative
  - Componenti dei valori percettivi

### 3.4.2.1.1 Tabella delle interferenze con BP e UCP del PPTR

VINCOLI DA PPTR	INTERFERENZA
<b>PPTR – 6.1.1. Componenti geomorfologiche</b>	
<ul style="list-style-type: none"> <li> UCP - Versanti</li> <li> UCP - Lame e gravine</li> <li> UCP - Doline</li> <li> UCP - Grotte (100m)</li> <li> UCP - Geositi (100m)</li> <li> UCP - Inghiottitoi (50m)</li> <li> UCP - Cordoni dunari</li> </ul>	<p><b>Campo fotovoltaico:</b> nessuna interferenza</p> <p><b>Cavidotto esterno MT:</b> nessuna interferenza</p> <p><b>Viabilità di servizio:</b> nessuna interferenza</p>
<b>PPTR – 6.1.2. Componenti idrologiche</b>	
<ul style="list-style-type: none"> <li> BP - Territori costieri (300m)</li> <li> BP - Territori contermini ai laghi (300m)</li> <li> BP - Fiumi, torrenti, corsi d'acqua iscritti negli elenchi delle acque pubbliche (150m)</li> <li> UCP - Reticolo idrografico di connessione della R.E.R. (100m)</li> <li> UCP - Sorgenti (25m)</li> <li> UCP - Aree soggette a vincolo idrogeologico</li> </ul>	<p><b>Campo fotovoltaico:</b> nessuna interferenza</p> <p><b>Cavidotto esterno MT:</b> interferenza per attraversamento con <i>BP-FIUMI, TORRENTI, CORSI D'ACQUA ISCRITTI NEGLI ELENCHI DELLE ACQUE PUBBLICHE.</i></p> <p><b>Viabilità di servizio:</b> nessuna interferenza</p>
<b>PPTR – 6.2.1. Componenti botanico-vegetazionali</b>	



**Progetto:**







**PROGETTO PER LA REALIZZAZIONE DI UN IMPIANTO AGROVOLTAICO PER LA PRODUZIONE DI ENERGIA ELETTRICA DA FONTE SOLARE FOTOVOLTAICA DELLA POTENZA COMPLESSIVA DI 29,93 MWp SITO NEL COMUNE DI CERIGNOLA (FG) IN LOCALITA' "COLMO D'ISCHIA" E RELATIVE OPERE DI CONNESSIONE**

– Progetto definitivo –

**Elaborato:**
















**STUDIO DI IMPATTO AMBIENTALE**

Rev:										Data:	Foglio
00										Novembre 2021	23 di 211

-  BP - Boschi
-  BP - Zone umide Ramsar
-  UCP - Aree umide
-  UCP - Prati e pascoli naturali
-  UCP - Formazioni arbustive in evoluzione naturale
-  UCP - Aree di rispetto dei boschi









**Campo fotovoltaico:** nessuna interferenza  
**Cavidotto esterno MT:** nessuna interferenza  
**Viabilità di servizio:** nessuna interferenza

### PPTR – 6.2.2. Componenti delle aree protette e dei siti naturalistici

- BP - Parchi e riserve
-  Area Naturale Marina Protetta
-  Parco Naturale Regionale
-  Parco Nazionale
-  Riserva Naturale Marina
-  Riserva Naturale Regionale Orientata
-  Riserva Naturale Statale
-  Riserva Naturale Statale Biogenetica
-  Riserva Naturale Statale di Popolamento Animale
-  Riserva Naturale Statale Integrale
-  Riserva Naturale Statale Integrale e Biogenetica
-  Riserva Naturale Statale Orientata e Biogenetica
- UCP - Siti di rilevanza naturalistica
-  SIC
-  SIC MARE
-  ZPS
-  UCP - Aree di rispetto dei parchi e delle riserve regionali (100m)

**Campo fotovoltaico:** nessuna interferenza  
**Cavidotto esterno MT:** interferenza con UCP – Siti di Rilevanza Naturalistica SIC-ZPS  
**Viabilità di servizio:** nessuna interferenza

### PPTR – 6.3.1. Componenti culturali e insediative

-  BP - Immobili e aree di notevole interesse pubblico
-  BP - Zone gravate da usi civici
-  BP - Zone gravate da usi civici (validate)
-  BP - Zone di interesse archeologico
-  UCP - Città Consolidata
- UCP - Testimonianza della stratificazione insediativa
-  segnalazioni architettoniche e segnalazioni archeologiche
-  aree appartenenti alla rete dei tratturi
-  aree a rischio archeologico
- UCP - Area di rispetto delle componenti culturali e insediative (100m - 30m)
-  rete tratturi
-  siti storico culturali
-  zone di interesse archeologico
-  UCP - Paesaggi rurali

**Campo fotovoltaico:** nessuna interferenza  
**Cavidotto esterno MT:** interferenza per attraversamento con UCP-TESTIMONIANZA DELLA STRATIFICAZIONE INSEDIATIVA – AREE APPARTENENTI ALLA RETE DEI TRATTURI e per attraversamento con UCP – AREA DI RISPETTO DELLE COMPONENTI CULTURALI E INSEDIATIVE – ZONE DI INTERESSE ARCHEOLOGICO e RETE TRATTURI.  
**Viabilità di servizio:** nessuna interferenza



**Progetto:**

**PROGETTO PER LA REALIZZAZIONE DI UN IMPIANTO AGROVOLTAICO PER LA PRODUZIONE DI ENERGIA ELETTRICA DA FONTE SOLARE FOTOVOLTAICA DELLA POTENZA COMPLESSIVA DI 29,93 MWp SITO NEL COMUNE DI CERIGNOLA (FG) IN LOCALITA' "COLMO D'ISCHIA" E RELATIVE OPERE DI CONNESSIONE**

– Progetto definitivo –

**Elaborato:**

**STUDIO DI IMPATTO AMBIENTALE**

Rev:

Data:

Foglio

00

Novembre 2021

24 di 211

**PPTR – 6.3.2. Componenti dei valori percettivi**

- UCP - Luoghi panoramici (punti)
- UCP - Luoghi panoramici (poligoni)
- UCP - Strade panoramiche
- UCP - Strade a valenza paesaggistica
- UCP - Strade a valenza paesaggistica (poligoni)
- UCP - Coni visuali

**Campo fotovoltaico:** nessuna interferenza

**Cavidotto esterno MT:** nessuna interferenza

**Viabilità di servizio:** nessuna interferenza



Layout di progetto su P.P.T.R.

<b>Progetto:</b> <b>PROGETTO PER LA REALIZZAZIONE DI UN IMPIANTO AGROVOLTAICO PER LA PRODUZIONE DI ENERGIA ELETTRICA DA FONTE SOLARE FOTOVOLTAICA DELLA POTENZA COMPLESSIVA DI 29,93 MWp SITO NEL COMUNE DI CERIGNOLA (FG) IN LOCALITA' "COLMO D'ISCHIA" E RELATIVE OPERE DI CONNESSIONE</b> – Progetto definitivo –									
<b>Elaborato:</b> <b>STUDIO DI IMPATTO AMBIENTALE</b>									
Rev:					Data:			Foglio	
00							Novembre 2021	25 di 211	

### 3.4.2.1.2 Componenti idrologiche

#### 3.4.2.1.2.1 BP – Fiumi, torrenti e corsi d'acqua iscritti negli elenchi delle acque pubbliche (150 m)

I Fiumi, torrenti e corsi d'acqua iscritti negli elenchi delle acque pubbliche, e le relative sponde o piedi degli argini per una fascia di 150 metri ciascuna, sono ricompresi nei beni paesaggistici tutelati ai sensi dell'art. 142 co.1 del D.Lgs. 42/2004.

I fiumi, torrenti e corsi d'acqua "Consistono nei fiumi e torrenti, nonché negli altri corsi d'acqua iscritti negli elenchi delle acque pubbliche approvati ai sensi del R.D. 11 dicembre 1933, n. 1775 e nelle relative sponde o piedi degli argini, ove riconoscibili, per una fascia di 150 metri da ciascun lato, come delimitati nelle tavole della sezione 6.1.2. Ove le sponde o argini non siano riconoscibili si è definita la fascia di 150 metri a partire dalla linea di compluvio identificata nel reticolo idrografico della carta Geomorfologica regionale, come delimitata nelle tavole della sezione 6.1.2."

L'art. 46 delle NTA del PPTR definiscono le Prescrizioni per "Fiumi, torrenti e corsi d'acqua iscritti negli elenchi delle acque pubbliche":

1. Nei territori interessati dalla presenza di fiumi, torrenti e corsi d'acqua iscritti negli elenchi delle acque pubbliche, come definiti all'art. 41, punto 3, si applicano le seguenti prescrizioni.

2. Non sono ammissibili piani, progetti e interventi che comportano:

a1) realizzazione di qualsiasi nuova opera edilizia, ad eccezione di quelle strettamente legate alla tutela del corso d'acqua e alla sua funzionalità ecologica;

a2) escavazioni ed estrazioni di materiali litoidi negli invasi e negli alvei di piena;

a3) nuove attività estrattive e ampliamenti;

a4) realizzazione di recinzioni che riducano l'accessibilità del corso d'acqua e la possibilità di spostamento della fauna, nonché trasformazioni del suolo che comportino l'aumento della superficie impermeabile;

a5) rimozione della vegetazione arborea od arbustiva con esclusione degli interventi colturali atti ad assicurare la conservazione e l'integrazione dei complessi vegetazionali naturali esistenti e delle cure previste dalle prescrizioni di polizia forestale;

a6) trasformazione profonda dei suoli, dissodamento o movimento di terre, e qualsiasi intervento che turbi gli equilibri idrogeologici o alteri il profilo del terreno;

a7) sversamento dei reflui non trattati a norma di legge, realizzazione e ampliamento di impianti per la depurazione delle acque reflue, per lo smaltimento e il recupero dei rifiuti, fatta eccezione per quanto previsto nel comma 3;

a8) realizzazione e ampliamento di impianti per la produzione di energia, fatta eccezione per gli interventi indicati nella parte seconda dell'elaborato del PPTR 4.4.1 - Linee guida sulla progettazione e localizzazione di impianti di energia rinnovabile;

a9) realizzazione di nuovi tracciati viari o adeguamento di tracciati esistenti, con l'esclusione dei soli interventi di manutenzione della viabilità che non comportino opere di impermeabilizzazione;

<b>Progetto:</b> <b>PROGETTO PER LA REALIZZAZIONE DI UN IMPIANTO AGROVOLTAICO PER LA PRODUZIONE DI ENERGIA ELETTRICA DA FONTE SOLARE FOTOVOLTAICA DELLA POTENZA COMPLESSIVA DI 29,93 MWp SITO NEL COMUNE DI CERIGNOLA (FG) IN LOCALITA' "COLMO D'ISCHIA" E RELATIVE OPERE DI CONNESSIONE</b> – Progetto definitivo –		
<b>Elaborato:</b> <b>STUDIO DI IMPATTO AMBIENTALE</b>		
<b>Rev:</b>		<b>Data:</b>
00		Novembre 2021
		<b>Foglio</b> 26 di 211

a10) realizzazione di gasdotti, elettrodotti, linee telefoniche o elettriche e delle relative opere accessorie fuori terra (cabine di trasformazione, di pressurizzazione, di conversione, di sezionamento, di manovra ecc.); è fatta eccezione, nelle sole aree prive di qualsiasi viabilità, per le opere elettriche in media e bassa tensione necessarie agli allacciamenti delle forniture di energia elettrica; sono invece ammissibili tutti gli impianti a rete se interrati sotto strada esistente ovvero in attraversamento trasversale utilizzando tecniche non invasive che interessino il percorso più breve possibile.

3. Fatta salva la procedura di autorizzazione paesaggistica, nel rispetto degli obiettivi di qualità e delle normative d'uso di cui all'art. 37, nonché degli atti di governo del territorio vigenti ove più restrittivi, sono ammissibili, piani, progetti e interventi diversi da quelli di cui al comma 2, nonché i seguenti:

b1) ristrutturazione di manufatti edilizi ed attrezzature legittimamente esistenti e privi di valore identitario e paesaggistico, destinati ad attività connesse con la presenza del corso d'acqua (pesca, nautica, tempo libero, orticoltura, etc) e comunque senza alcun aumento di volumetria;

b2) trasformazione di manufatti legittimamente esistenti per una volumetria aggiuntiva non superiore al 20%, purché detti piani e/o progetti e interventi:

- siano finalizzati all'adeguamento strutturale o funzionale degli immobili, all'efficientamento energetico e alla sostenibilità ecologica;
- comportino la riqualificazione paesaggistica dei luoghi,
- non interrompano la continuità del corso d'acqua e assicurino nel contempo l'incremento della superficie permeabile e la rimozione degli elementi artificiali che compromettono visibilità, fruibilità e accessibilità del corso d'acqua;
- garantiscano il mantenimento, il recupero o il ripristino di tipologie, materiali, colori coerenti con i caratteri paesaggistici del luogo, evitando l'inserimento di elementi dissonanti e privilegiando l'uso di tecnologie eco-compatibili;
- promuovano attività che consentano la produzione di forme e valori paesaggistici di contesto (agricoltura, allevamento, ecc.) e fruizione pubblica (accessibilità ecc.) del bene paesaggio;
- incentivino la fruizione pubblica del bene attraverso la riqualificazione ed il ripristino di percorsi pedonali abbandonati e/o la realizzazione di nuovi percorsi pedonali, garantendo comunque la permeabilità degli stessi;
- non compromettano i coni visivi da e verso il territorio circostante;

b3) sistemazioni idrauliche e opere di difesa inserite in un organico progetto esteso all'intera unità idrografica che utilizzino materiali e tecnologie della ingegneria naturalistica, che siano volti alla riqualificazione degli assetti ecologici e paesaggistici dei luoghi;

b4) realizzazione di opere infrastrutturali a rete interrate pubbliche e/o di interesse pubblico, a condizione che siano di dimostrata assoluta necessità e non siano localizzabili altrove;

b5) realizzazione di sistemi di affinamento delle acque reflue attraverso tecniche di lagunaggio e fitodepurazione anche ai fini del loro riciclo o del recapito nei corsi d'acqua episodici;

b6) realizzazione di strutture facilmente rimovibili di piccole dimensioni per attività connesse al tempo libero, realizzate in materiali ecocompatibili, che non compromettano i caratteri dei luoghi, non comportino la frammentazione dei corridoi di connessione ecologica e l'aumento di superficie impermeabile, prevedendo idonee opere di mitigazione degli impatti;



<b>Progetto:</b> <b>PROGETTO PER LA REALIZZAZIONE DI UN IMPIANTO AGROVOLTAICO PER LA PRODUZIONE DI ENERGIA ELETTRICA DA FONTE SOLARE FOTOVOLTAICA DELLA POTENZA COMPLESSIVA DI 29,93 MWp SITO NEL COMUNE DI CERIGNOLA (FG) IN LOCALITA' "COLMO D'ISCHIA" E RELATIVE OPERE DI CONNESSIONE</b> <i>- Progetto definitivo -</i>										
<b>Elaborato:</b> <b>STUDIO DI IMPATTO AMBIENTALE</b>										
<b>Rev:</b>							<b>Data:</b>		<b>Foglio</b>	
00							Novembre 2021		27 di 211	

b7) realizzazione di opere migliorative incluse le sostituzioni o riparazioni di componenti strutturali, impianti o parti di essi ricadenti in un insediamento già esistente.

4. Nel rispetto delle norme per il rilascio dell'autorizzazione paesaggistica, si auspicano piani, progetti e interventi:

c1) per la realizzazione di percorsi per la "mobilità dolce" su viabilità esistente, senza opere di impermeabilizzazione dei suoli e correttamente inserite nel paesaggio;

c2) per la rimozione di tutti gli elementi artificiali estranei all'alveo, che ostacolano il naturale decorso delle acque;

c3) per la ricostituzione della continuità ecologica del corso d'acqua attraverso opere di rinaturalizzazione dei tratti artificializzati;

c4) per la ristrutturazione edilizia di manufatti legittimamente esistenti, che preveda la rimozione di parti in contrasto con le qualità paesaggistiche dei luoghi e sia finalizzata al loro migliore inserimento nel contesto paesaggistico.

Si evidenzia che le opere che attraversano tale vincolo, ovvero i cavidotti MT, saranno messi in opera interrata lungo la viabilità esistente, in attraversamento mediante TOC.

Proprio per la modalità di messa in opera del cavidotto, ovvero completamente interrato e spesso lungo la viabilità esistente, sarà garantito il puntuale ripristino dello stato dei luoghi e non sarà apportata alcuna alterazione all'integrità paesaggistica.

**Pertanto le opere si ritengono compatibili con il vincolo interferito.**

<b>BP - Fiumi, torrenti, corsi d'acqua iscritti negli elenchi delle acque pubbliche (150m)</b>			
<b>ID_PPTR</b>	<b>Nome_GU</b>	<b>Nome_IGM</b>	<b>DECRETO</b>
FG0010	Marana Castello	Marana Castello	R.d. 20/12/1914 n. 6441 in G.U. n.93 del 13/04/1915



Progetto:

**PROGETTO PER LA REALIZZAZIONE DI UN IMPIANTO AGROVOLTAICO PER LA PRODUZIONE DI ENERGIA ELETTRICA DA FONTE SOLARE FOTOVOLTAICA DELLA POTENZA COMPLESSIVA DI 29,93 MWp SITO NEL COMUNE DI CERIGNOLA (FG) IN LOCALITA' "COLMO D'ISCHIA" E RELATIVE OPERE DI CONNESSIONE**

– Progetto definitivo –

Elaborato:

**STUDIO DI IMPATTO AMBIENTALE**

Rev:

00

Data:

Novembre 2021

Foglio

28 di 211



Stralcio di inquadramento su PPTR – Componenti idrologiche

<b>Progetto:</b> <b>PROGETTO PER LA REALIZZAZIONE DI UN IMPIANTO AGROVOLTAICO PER LA PRODUZIONE DI ENERGIA ELETTRICA DA FONTE SOLARE FOTOVOLTAICA DELLA POTENZA COMPLESSIVA DI 29,93 MWp SITO NEL COMUNE DI CERIGNOLA (FG) IN LOCALITA' "COLMO D'ISCHIA" E RELATIVE OPERE DI CONNESSIONE</b> – Progetto definitivo –									
<b>Elaborato:</b> <b>STUDIO DI IMPATTO AMBIENTALE</b>									
Rev:					Data:			Foglio	
00							Novembre 2021	29 di 211	

### 3.4.2.1.3 Componenti delle aree protette e dei siti naturalistici

#### 3.4.2.1.3.1 UCP-Siti di Rilevanza Naturalistica

L'art. 68 delle NTA del PPTR definisce i siti di rilevanza naturalistica come "Consistono nei siti ai sensi della Dir. 79/409/CEE, della Dir. 92/43/CEE di cui all'elenco pubblicato con decreto Ministero dell'Ambiente 30 marzo 2009 e nei siti di valore naturalistico classificati all'interno del progetto Bioitaly come siti di interesse nazionale e regionale per la presenza di flora e fauna di valore conservazionistico, come delimitati nelle tavole della sezione 6.2.2 e le aree individuate successivamente all'approvazione del PPTR ai sensi della normativa specifica vigente.

Essi ricomprendono:

- Zone di Protezione Speciale (ZPS) - ai sensi dell'art. 2 della deliberazione 2.12,1996 del Ministero dell'ambiente - e "un territorio idoneo per estensione e/o per localizzazione geografica alla conservazione delle specie di uccelli di cui all'allegato 1 della Dir. 79/409/CEE, concernente la conservazione degli uccelli selvatici, tenuto conto della necessità di protezione di queste ultime nella zona geografica marittima e terrestre a cui si applica la direttiva stessa";
- Siti di Interesse Comunitario (SIC) e Zone Speciali di Conservazione (ZSC) sono siti che, nella o nelle regioni biogeografiche cui appartengono, contribuiscono in modo significativo a mantenere o a ripristinare un tipo di habitat di cui all'allegato A o di una specie di cui allegato B del D.P.R. 8 settembre 1997 n. 357, in uno stato di conservazione soddisfacente e che può, inoltre, contribuire in modo significativo alla coerenza della rete ecologica "Natura 2000" di cui all'art. 3 del d.P.R. 8 settembre 1997 n. 357, al fine di mantenere la diversità biologica nella regione biogeografica o nelle regioni biogeografiche in questione."

L'art. 73 delle NTA fissa le Misure di salvaguardia e utilizzazione per i siti di rilevanza naturalistica:

- La disciplina dei siti di rilevanza naturalistica di cui al presente articolo è contenuta nei piani di gestione e/o nelle misure di conservazione ove esistenti.
- Tutti gli interventi di edificazione, ove consentiti, devono essere realizzati garantendo il corretto inserimento paesaggistico e nel rispetto delle tipologie tradizionali e degli equilibri ecosistemico-ambientali.
- Nei siti di rilevanza naturalistica come definiti all'art. 68, punto 2), si applicano le misure di salvaguardia e di utilizzazione di cui al successivo comma 4).
- In sede di accertamento di compatibilità paesaggistica di cui all'art. 91, ai fini della salvaguardia e della corretta utilizzazione dei siti di cui al presente articolo, si considerano non ammissibili tutti i piani, progetti e interventi in contrasto con gli obiettivi di qualità e le normative d'uso di cui all'art. 37 e in particolare, quelli che comportano:

<b>Progetto:</b> <b>PROGETTO PER LA REALIZZAZIONE DI UN IMPIANTO AGROVOLTAICO PER LA PRODUZIONE DI ENERGIA ELETTRICA DA FONTE SOLARE FOTOVOLTAICA DELLA POTENZA COMPLESSIVA DI 29,93 MWp SITO NEL COMUNE DI CERIGNOLA (FG) IN LOCALITA' "COLMO D'ISCHIA" E RELATIVE OPERE DI CONNESSIONE</b> <i>– Progetto definitivo –</i>		
<b>Elaborato:</b> <b>STUDIO DI IMPATTO AMBIENTALE</b>		
<b>Rev:</b>		<b>Data:</b>
00		Novembre 2021
		<b>Foglio</b> 30 di 211

a1) realizzazione e ampliamento di impianti per la depurazione delle acque reflue, per lo smaltimento e il recupero dei rifiuti. Fanno eccezione i sistemi per la raccolta delle acque piovane, di reti idrica/fognaria duale, di sistemi di riciclo delle acque reflue attraverso tecniche di lagunaggio e fitodepurazione. L'installazione di tali sistemi tecnologici deve essere realizzata in modo da mitigare l'impatto visivo, non alterare la struttura edilizia originaria, non comportare aumenti di superficie coperta o di volumi, non compromettere la lettura dei valori paesaggistici;

a2) realizzazione e ampliamento di impianti per la produzione di energia, fatta eccezione per gli interventi indicati nella parte seconda dell'elaborato del PPTR 4.4.1 - Linee guida sulla progettazione e localizzazione di impianti di energia rinnovabile;

a3) nuove attività estrattive e ampliamenti.

Per i soli materiali lapidei di difficile reperibilità, così come riportato dal PRAE vigente, è consentito l'ampliamento delle attività estrattive, autorizzate ai sensi della L.R.37/1985 e s.m.i., in esercizio alla data di adozione del presente Piano. Tale ampliamento può essere autorizzato solo a seguito dell'accertamento dell'avvenuto recupero di una superficie equivalente a quella di cui si chiede l'ampliamento stesso avendo cura di preservare, nell'individuazione dell'area di ampliamento, i manufatti di maggiore pregio ivi presenti.

In ogni caso la superficie richiesta di ampliamento non deve eccedere il 50% della superficie già autorizzata.

Tutta la documentazione relativa all'accertamento dell'avvenuto recupero delle aree già oggetto di coltivazione deve essere trasmessa all'Amministrazione competente al rilascio dell'accertamento di compatibilità paesaggistica unitamente all'aggiornamento del Piano di Recupero, esteso all'intera area di cava e comprensivo di azioni ed interventi riguardanti l'area già coltivata e recuperata.

Il Piano di Recupero dovrà mirare all'inserimento delle aree oggetto di attività estrattiva nel contesto paesaggistico in coerenza con le componenti antropiche, agricole, insediative e con la struttura geomorfologica e naturalistica dei luoghi.

a4) rimozione/trasformazione della vegetazione naturale con esclusione degli interventi finalizzati alla gestione forestale naturalistica;

a5) eliminazione o trasformazione degli elementi antropici e seminaturali del paesaggio agrario con alta valenza ecologica e paesaggistica, in particolare dei muretti a secco, dei terrazzamenti, delle specchie, delle cisterne, dei fontanili, delle siepi, dei filari alberati, dei pascoli e delle risorgive."

Non ci sono interferenze con le componenti delle aree protette e dei siti naturalistici, se non per un breve tratto di cavidotto al di sotto della viabilità esistente. Si evidenzia che le opere che attraversano tale vincolo, ovvero i cavidotti MT, saranno messi in opera interrata lungo la viabilità esistente, la SP77, in attraversamento mediante TOC. Proprio per la modalità di messa in opera del cavidotto, ovvero completamente interrato e spesso lungo la viabilità esistente, sarà garantito il puntuale ripristino dello stato dei luoghi e non sarà apportata alcuna alterazione all'integrità paesaggistica.

**Pertanto le opere si ritengono compatibili con il vincolo interferito.**

UCP – Siti di rilevanza naturalistica		
Denominazione	Tipo	Codice

<b>Progetto:</b> <b>PROGETTO PER LA REALIZZAZIONE DI UN IMPIANTO AGROVOLTAICO PER LA PRODUZIONE DI ENERGIA ELETTRICA DA FONTE SOLARE FOTOVOLTAICA DELLA POTENZA COMPLESSIVA DI 29,93 MWp SITO NEL COMUNE DI CERIGNOLA (FG) IN LOCALITA' "COLMO D'ISCHIA" E RELATIVE OPERE DI CONNESSIONE</b> <i>- Progetto definitivo -</i>		
<b>Elaborato:</b> <b>STUDIO DI IMPATTO AMBIENTALE</b>		
<b>Rev:</b>		<b>Data:</b>
00		Novembre 2021
		<b>Foglio</b> 31 di 211

Zone umide della Capitanata	SIC	IT9110005
Paludi presso il Golfo di Manfredonia	ZPS	IT9110038





**Progetto:**

**PROGETTO PER LA REALIZZAZIONE DI UN IMPIANTO AGROVOLTAICO PER LA PRODUZIONE DI ENERGIA ELETTRICA DA FONTE SOLARE FOTOVOLTAICA DELLA POTENZA COMPLESSIVA DI 29,93 MWp SITO NEL COMUNE DI CERIGNOLA (FG) IN LOCALITA' "COLMO D'ISCHIA" E RELATIVE OPERE DI CONNESSIONE**

*- Progetto definitivo -*

**Elaborato:**

**STUDIO DI IMPATTO AMBIENTALE**

**Rev:**


00

**Data:**

Novembre 2021

**Foglio**

32 di 211



*Stralcio di inquadramento su PPTR – Componenti delle aree protette e dei siti naturalistici*

<b>Progetto:</b> <b>PROGETTO PER LA REALIZZAZIONE DI UN IMPIANTO AGROVOLTAICO PER LA PRODUZIONE DI ENERGIA ELETTRICA DA FONTE SOLARE FOTOVOLTAICA DELLA POTENZA COMPLESSIVA DI 29,93 MWp SITO NEL COMUNE DI CERIGNOLA (FG) IN LOCALITA' "COLMO D'ISCHIA" E RELATIVE OPERE DI CONNESSIONE</b> <i>- Progetto definitivo -</i>									
<b>Elaborato:</b> <b>STUDIO DI IMPATTO AMBIENTALE</b>									
Rev:					Data:			Foglio	
00							Novembre 2021	33 di 211	

### 3.4.2.1.4 Componenti culturali e insediative

#### 3.4.2.1.4.1 UCP-Aree Appartenenti alla Rete dei Tratturi e UCP- Rete Tratturi

Le aree appartenenti alla rete dei tratturi fanno parte del vincolo "Testimonianze della stratificazione insediativa", che vengono definite nell'art. 76 delle NTA del PPTR come *"monumento della storia economica e locale del territorio pugliese interessato dalle migrazioni stagionali degli armenti e testimonianza archeologica di insediamenti di varia epoca. Tali tratturi sono classificati in "reintegrati" o "non reintegrati" come indicato nella Carta redatta a cura del Commissariato per la reintegra dei Tratturi di Foggia del 1959. Nelle more dell'approvazione del Quadro di assetto regionale, di cui alla LR n. 4 del 5.2.2013, i piani ed i progetti che interessano le parti di tratturo sottoposte a vincolo ai sensi della Parte II e III del Codice dovranno acquisire le autorizzazioni previste dagli artt. 21 e 146 dello stesso Codice. A norma dell'art. 7 co 4 della LR n. 4 del 5.2.2013, il Quadro di assetto regionale aggiorna le ricognizioni del Piano Paesaggistico Regionale per quanto di competenza"*.

L'art. 81 definisce le Misure di salvaguardia e di utilizzazione per le testimonianze della stratificazione insediativa:

1. Fatta salva la disciplina di tutela dei beni culturali prevista dalla Parte II del Codice, nelle aree interessate da testimonianze della stratificazione insediativa, come definite all'art. 76, punto 2) lettere a) e b), ricadenti in zone territoriali omogenee a destinazione rurale alla data di entrata in vigore del presente piano, si applicano le misure di salvaguardia e di utilizzazione di cui ai successivi commi 2) e 3).
2. In sede di accertamento di compatibilità paesaggistica di cui all'art. 91, ai fini della salvaguardia e della corretta utilizzazione dei siti di cui al presente articolo, si considerano non ammissibili tutti i piani, progetti e interventi in contrasto con gli obiettivi di qualità e le normative d'uso di cui all'art. 37 e in particolare, fatta eccezione per quelli di cui al comma 3, quelli che comportano:
  - a1) qualsiasi trasformazione che possa compromettere la conservazione dei siti interessati dalla presenza e/o stratificazione di beni storico culturali;
  - a2) realizzazione di nuove costruzioni, impianti e, in genere, opere di qualsiasi specie, anche se di carattere provvisorio;
  - a3) realizzazione e ampliamento di impianti per lo smaltimento e il recupero dei rifiuti e per la depurazione delle acque reflue;
  - a4) realizzazione e ampliamento di impianti per la produzione di energia, fatta eccezione per gli interventi indicati nella parte seconda dell'elaborato del PPTR 4.4.1 - Linee guida sulla progettazione e localizzazione di impianti di energia rinnovabile;
  - a5) nuove attività estrattive e ampliamenti;
  - a6) escavazioni ed estrazioni di materiali;
  - a7) realizzazione di gasdotti, elettrodotti, linee telefoniche o elettriche e delle relative opere accessorie fuori terra (cabine di trasformazione, di pressurizzazione, di conversione, di sezionamento, di manovra ecc.); è fatta eccezione, nelle sole aree prive di qualsiasi

<b>Progetto:</b> <b>PROGETTO PER LA REALIZZAZIONE DI UN IMPIANTO AGROVOLTAICO PER LA PRODUZIONE DI ENERGIA ELETTRICA DA FONTE SOLARE FOTOVOLTAICA DELLA POTENZA COMPLESSIVA DI 29,93 MWp SITO NEL COMUNE DI CERIGNOLA (FG) IN LOCALITA' "COLMO D'ISCHIA" E RELATIVE OPERE DI CONNESSIONE</b> – Progetto definitivo –		
<b>Elaborato:</b> <b>STUDIO DI IMPATTO AMBIENTALE</b>		
<b>Rev:</b>		<b>Data:</b>
00		Novembre 2021
		<b>Foglio</b> 34 di 211

viabilità, per le opere elettriche in media e bassa tensione necessarie agli allacciamenti delle forniture di energia elettrica; sono invece ammissibili tutti gli impianti a rete se interrati sotto strada esistente ovvero in attraversamento trasversale utilizzando tecniche non invasive che interessino il percorso più breve possibile;

a8) costruzione di strade che comportino rilevanti movimenti di terra o compromissione del paesaggio (ad esempio, in trincea, rilevato, viadotto).

3. Fatta salva la procedura di accertamento di compatibilità paesaggistica di cui all'art. 91, nel rispetto della disciplina di tutela dei beni di cui alla parte II del Codice, degli obiettivi di qualità e delle normative d'uso di cui all'art. 37, nonché degli atti di governo del territorio vigenti ove più restrittivi, sono ammissibili, piani, progetti e interventi diversi da quelli di cui al comma 2, nonché i seguenti:

b1) ristrutturazione di manufatti edilizi ed attrezzature legittimamente esistenti, con esclusione della demolizione e ricostruzione per i soli manufatti di riconosciuto valore culturale e/o identitario, che mantengano, recuperino o ripristinino le caratteristiche costruttive, le tipologie, i materiali, i colori tradizionali del luogo evitando l'inserimento di elementi dissonanti e privilegiando l'uso di tecnologie eco-compatibili;

b2) realizzazione di strutture facilmente rimovibili, connesse con la tutela e valorizzazione delle testimonianze della stratificazione;

b3) realizzazione di infrastrutture a rete necessarie alla valorizzazione e tutela dei siti o al servizio degli insediamenti esistenti, purché la posizione e la disposizione planimetrica dei tracciati non compromettano i valori storico-culturali e paesaggistici;

b4) demolizione e ricostruzione di edifici esistenti e di infrastrutture stabili legittimamente esistenti privi di valore culturale e/o identitario, garantendo il rispetto dei caratteri storico-tipologici ed evitando l'inserimento di elementi dissonanti, o con delocalizzazione al di fuori della fascia tutelata, anche attraverso specifiche incentivazioni previste da norme comunitarie, nazionali o regionali o atti di governo del territorio;

b5) realizzazione di annessi rustici e di altre strutture connesse alle attività agro-silvo-pastorali e ad altre attività di tipo abitativo e turistico-ricettivo. I manufatti consentiti dovranno essere realizzati preferibilmente in adiacenza alle strutture esistenti, essere dimensionalmente compatibili con le preesistenze e i caratteri del sito e dovranno garantire il mantenimento, il recupero o il ripristino di tipologie, materiali, colori coerenti con i caratteri paesaggistici, evitando l'inserimento di elementi dissonanti e privilegiando l'uso di tecnologie ecocompatibili.

3 bis. Nelle aree interessate da testimonianze della stratificazione insediativa - aree a rischio archeologico, come definite all'art. 76, punto 2), lettere c), ricadenti in zone territoriali omogenee a destinazione rurale alla data di entrata in vigore del presente piano, si applicano le misure di salvaguardia e di utilizzazione di cui al successivo comma 3 ter.

3 ter. Fatta salva la disciplina di tutela prevista dalla Parte II del Codice e ferma restando l'applicazione dell'art. 106 co.1, preliminarmente all'esecuzione di qualsivoglia intervento che comporti attività di scavo e/o movimento terra, compreso lo scasso agricolo, che possa compromettere il ritrovamento e la conservazione dei reperti, è necessaria l'esecuzione di saggi archeologici da sottoporre alla Sovrintendenza per i Beni Archeologici competente per territorio per il nulla osta.

4. Nel rispetto delle norme per l'accertamento di compatibilità paesaggistica, si auspicano piani, progetti e interventi:

c1) per la realizzazione di opere di scavo e di ricerca archeologica nonché di restauro, sistemazione, conservazione, protezione e valorizzazione dei siti, delle emergenze architettoniche ed archeologiche, nel rispetto della specifica disciplina in materia di attività di ricerca archeologica e tutela del patrimonio architettonico, culturale e paesaggistico;

<b>Progetto:</b> <b>PROGETTO PER LA REALIZZAZIONE DI UN IMPIANTO AGROVOLTAICO PER LA PRODUZIONE DI ENERGIA ELETTRICA DA FONTE SOLARE FOTOVOLTAICA DELLA POTENZA COMPLESSIVA DI 29,93 MWp SITO NEL COMUNE DI CERIGNOLA (FG) IN LOCALITA' "COLMO D'ISCHIA" E RELATIVE OPERE DI CONNESSIONE</b> <i>– Progetto definitivo –</i>										
<b>Elaborato:</b> <b>STUDIO DI IMPATTO AMBIENTALE</b>										
Rev:							Data:		Foglio	
00							Novembre 2021		35 di 211	

c2) per la realizzazione di aree a verde, attrezzate con percorsi pedonali e spazi di sosta nonché di collegamenti viari finalizzati alle esigenze di fruizione dell'area da realizzarsi con materiali compatibili con il contesto paesaggistico e senza opere di impermeabilizzazione.

È importante sottolineare che il sedime dei tratturi interessati dall'iniziativa in esame non sono rimasti intonsi ma hanno subito un processo di antropizzazione negli anni, per cui coincidono sostanzialmente con la viabilità esistente. In particolare si tratta di:

- Regio Tratturello Foggia Tressanti Barletta coincidente con la Strada Statale SS544;

Delle opere previste nell'iniziativa in esame, solo i tratti di cavidotto MT interessano tali vincoli ed essendo interrati sotto strada esistente, in attraversamento trasversale, risultano **essere compatibili con il vincolo considerato**.

La rete dei tratturi, invece, rientra nel vincolo "Area di rispetto delle componenti culturali e insediative" che, secondo l'art. 76 delle NTA del PPTR "Consiste in una fascia di salvaguardia dal perimetro esterno dei siti di cui al precedente punto 2), lettere a) e b), e delle zone di interesse archeologico di cui all'art. 75, punto 3, finalizzata a garantire la tutela e la valorizzazione del contesto paesaggistico in cui tali beni sono ubicati. In particolare:

- per le testimonianze della stratificazione insediativa di cui al precedente punto 2, lettera a) e per le zone di interesse archeologico di cui all'art. 75, punto 3, prive di prescrizioni di tutela indiretta ai sensi dell'art. 45 del Codice, essa assume la profondità di 100 m se non diversamente cartografata nella tavola 6.3.1.
- per le aree appartenenti alla rete dei tratturi di cui all'art.75 punto 3) essa assume la profondità di 100 metri per i tratturi reintegrati e la profondità di 30 metri per i tratturi non reintegrati".

L'art. 82 delle NTA definisce le Misure di salvaguardia e di utilizzazione per l'area di rispetto delle componenti culturali insediative:

1. Fatta salva la disciplina di tutela dei beni culturali prevista dalla Parte II del Codice, nell'area di rispetto delle componenti culturali insediative di cui all'art. 76, punto 3, ricadenti in zone territoriali omogenee a destinazione rurale alla data di entrata in vigore del presente piano, si applicano le misure di salvaguardia e di utilizzazione di cui ai successivi commi 2) e 3).

2. In sede di accertamento di compatibilità paesaggistica di cui all'art. 91, ai fini della salvaguardia e della corretta utilizzazione dei siti di cui al presente articolo, si considerano non ammissibili tutti i piani, progetti e interventi in contrasto con gli obiettivi di qualità e le normative d'uso di cui all'art. 37 e in particolare, fatta eccezione per quelli di cui al comma 3, quelli che comportano:

a1) qualsiasi trasformazione che possa compromettere la conservazione dei siti interessati dalla presenza e/o stratificazione di beni storico-culturali;

a2) realizzazione di nuove costruzioni, impianti e, in genere, opere di qualsiasi specie, anche se di carattere provvisorio;



<b>Progetto:</b> <b>PROGETTO PER LA REALIZZAZIONE DI UN IMPIANTO AGROVOLTAICO PER LA PRODUZIONE DI ENERGIA ELETTRICA DA FONTE SOLARE FOTOVOLTAICA DELLA POTENZA COMPLESSIVA DI 29,93 MWp SITO NEL COMUNE DI CERIGNOLA (FG) IN LOCALITA' "COLMO D'ISCHIA" E RELATIVE OPERE DI CONNESSIONE</b> – Progetto definitivo –		
<b>Elaborato:</b> <b>STUDIO DI IMPATTO AMBIENTALE</b>		
<b>Rev:</b>		<b>Data:</b> Novembre 2021
00		<b>Foglio</b> 36 di 211

- a3) realizzazione e ampliamento di impianti per lo smaltimento e il recupero dei rifiuti e per la depurazione delle acque reflue;
- a4) realizzazione e ampliamento di impianti per la produzione di energia, fatta eccezione per gli interventi indicati nella parte seconda dell'elaborato del PPTR 4.4.1 - Linee guida sulla progettazione e localizzazione di impianti di energia rinnovabile;
- a5) nuove attività estrattive e ampliamenti;
- a6) escavazioni ed estrazioni di materiali;
- a7) realizzazione di gasdotti, elettrodotti, linee telefoniche o elettriche e delle relative opere accessorie fuori terra (cabine di trasformazione, di pressurizzazione, di conversione, di sezionamento, di manovra ecc.); è fatta eccezione, nelle sole aree prive di qualsiasi viabilità, per le opere elettriche in media e bassa tensione necessarie agli allacciamenti delle forniture di energia elettrica; sono invece ammissibili tutti gli impianti a rete se interrati sotto strada esistente ovvero in attraversamento trasversale utilizzando tecniche non invasive che interessino il percorso più breve possibile;
- a8) costruzione di strade che comportino rilevanti movimenti di terra o compromissione del paesaggio (ad esempio, in trincea, rilevato, viadotto).
3. Fatta salva la procedura di accertamento di compatibilità paesaggistica di cui all'art. 91, nel rispetto degli obiettivi di qualità e delle normative d'uso di cui all'art. 37, nonché degli atti di governo del territorio vigenti ove più restrittivi, sono ammissibili piani, progetti e interventi diversi da quelli di cui al comma 2, nonché i seguenti:
- b1) ristrutturazione di manufatti edilizi ed attrezzature legittimamente esistenti, con esclusione della demolizione e ricostruzione per i soli manufatti di riconosciuto valore culturale e/o identitario, che mantengano, recuperino o ripristinino le caratteristiche costruttive, le tipologie, i materiali, i colori tradizionali del luogo evitando l'inserimento di elementi dissonanti;
- b2) trasformazione di manufatti legittimamente esistenti per una volumetria aggiuntiva non superiore al 20%, purché detti piani e/o progetti e interventi:
- siano finalizzati all'adeguamento strutturale o funzionale degli immobili, all'efficientamento energetico e alla sostenibilità ecologica;
  - comportino la riqualificazione paesaggistica dei luoghi;
  - non interrompano la continuità dei corridoi ecologici e assicurino nel contempo l'incremento della superficie permeabile e l'eliminazione degli elementi artificiali che compromettono la visibilità, fruibilità ed accessibilità degli stessi;
  - garantiscano il mantenimento, il recupero o il ripristino delle caratteristiche costruttive, delle tipologie, dei materiali, dei colori tradizionali del luogo, evitando l'inserimento di elementi dissonanti;
  - promuovano attività che consentano la produzione di forme e valori paesaggistici di contesto (agricoltura, allevamento, ecc.) e fruizione pubblica (accessibilità, attività e servizi culturali, infopoint, ecc.) del bene paesaggio;
  - incentivino la fruizione pubblica del bene attraverso la riqualificazione ed il ripristino di percorsi pedonali abbandonati e/o la realizzazione di nuovi percorsi pedonali, garantendo comunque la permeabilità degli stessi;
  - non compromettano i con visivi da e verso il territorio circostante.
- b3) realizzazione di strutture facilmente rimovibili, connesse con la tutela e valorizzazione delle testimonianze della stratificazione;



<b>Progetto:</b> <b>PROGETTO PER LA REALIZZAZIONE DI UN IMPIANTO AGROVOLTAICO PER LA PRODUZIONE DI ENERGIA ELETTRICA DA FONTE SOLARE FOTOVOLTAICA DELLA POTENZA COMPLESSIVA DI 29,93 MWp SITO NEL COMUNE DI CERIGNOLA (FG) IN LOCALITA' "COLMO D'ISCHIA" E RELATIVE OPERE DI CONNESSIONE</b> <i>- Progetto definitivo -</i>		
<b>Elaborato:</b> <b>STUDIO DI IMPATTO AMBIENTALE</b>		
<b>Rev:</b>		<b>Data:</b>
00		Novembre 2021
		<b>Foglio</b> 37 di 211

b4) demolizione e ricostruzione di edifici esistenti e di infrastrutture stabili legittimamente esistenti privi di valore culturale e/o identitario, garantendo il rispetto dei caratteri storico-tipologici ed evitando l'inserimento di elementi dissonanti, o prevedendo la delocalizzazione al di fuori della fascia tutelata, anche attraverso specifiche incentivazioni previste da norme comunitarie, nazionali o regionali o atti di governo del territorio;

b5) realizzazione di infrastrutture a rete necessarie alla valorizzazione e tutela dei siti o al servizio degli insediamenti esistenti, purché la posizione e la disposizione planimetrica dei tracciati non compromettano i valori storico-culturali e paesaggistici;

b6) adeguamento delle sezioni e dei tracciati viari esistenti nel rispetto della vegetazione ad alto e medio fusto e arbustiva presente e migliorandone l'inserimento paesaggistico;

b7) realizzazione di annessi rustici e di altre strutture connesse alle attività agro-silvo-pastorali e ad altre attività di tipo abitativo e turistico-ricettivo. I manufatti consentiti dovranno essere realizzati preferibilmente in adiacenza alle strutture esistenti, essere dimensionalmente compatibili con le preesistenze e i caratteri del sito e dovranno garantire il mantenimento, il recupero o il ripristino di tipologie, materiali, colori coerenti con i caratteri paesaggistici, evitando l'inserimento di elementi dissonanti e privilegiando l'uso di tecnologie ecocompatibili.

4. Nel rispetto delle norme per l'accertamento di compatibilità paesaggistica, si auspicano piani, progetti e interventi:

c1) per la realizzazione di opere di scavo e di ricerca archeologica nonché di restauro, sistemazione, conservazione, protezione e valorizzazione dei siti, delle emergenze architettoniche ed archeologiche, nel rispetto della specifica disciplina in materia di attività di ricerca archeologica e tutela del patrimonio architettonico, culturale e paesaggistico;

c2) per la realizzazione di aree a verde, attrezzate con percorsi pedonali e spazi di sosta nonché di collegamenti viari finalizzati alle esigenze di fruizione dell'area da realizzarsi con materiali compatibili con il contesto paesaggistico e senza opere di impermeabilizzazione.

I tratti di cavidotto MT che intersecano tale vincolo risultano essere interrati sotto strada esistente in parte in attraversamento trasversale e per gran parte in attraversamento parallelo.

**Pertanto le opere si ritengono compatibili con il vincolo interferito.**

UCP - Testimonianza della stratificazione insediativa – rete tratturi		
DENOMINAZIONE	REINTEGRA	AREA RISPETTO
Regio Tratturello Foggia Tressanti Barletta	Non Reintegrato	30

**Progetto:**

**PROGETTO PER LA REALIZZAZIONE DI UN IMPIANTO AGROVOLTAICO PER LA PRODUZIONE DI ENERGIA ELETTRICA DA FONTE SOLARE FOTOVOLTAICA DELLA POTENZA COMPLESSIVA DI 29,93 MWp SITO NEL COMUNE DI CERIGNOLA (FG) IN LOCALITA' "COLMO D'ISCHIA" E RELATIVE OPERE DI CONNESSIONE**

*- Progetto definitivo -*

**Elaborato:**

**STUDIO DI IMPATTO AMBIENTALE**

**Rev:**

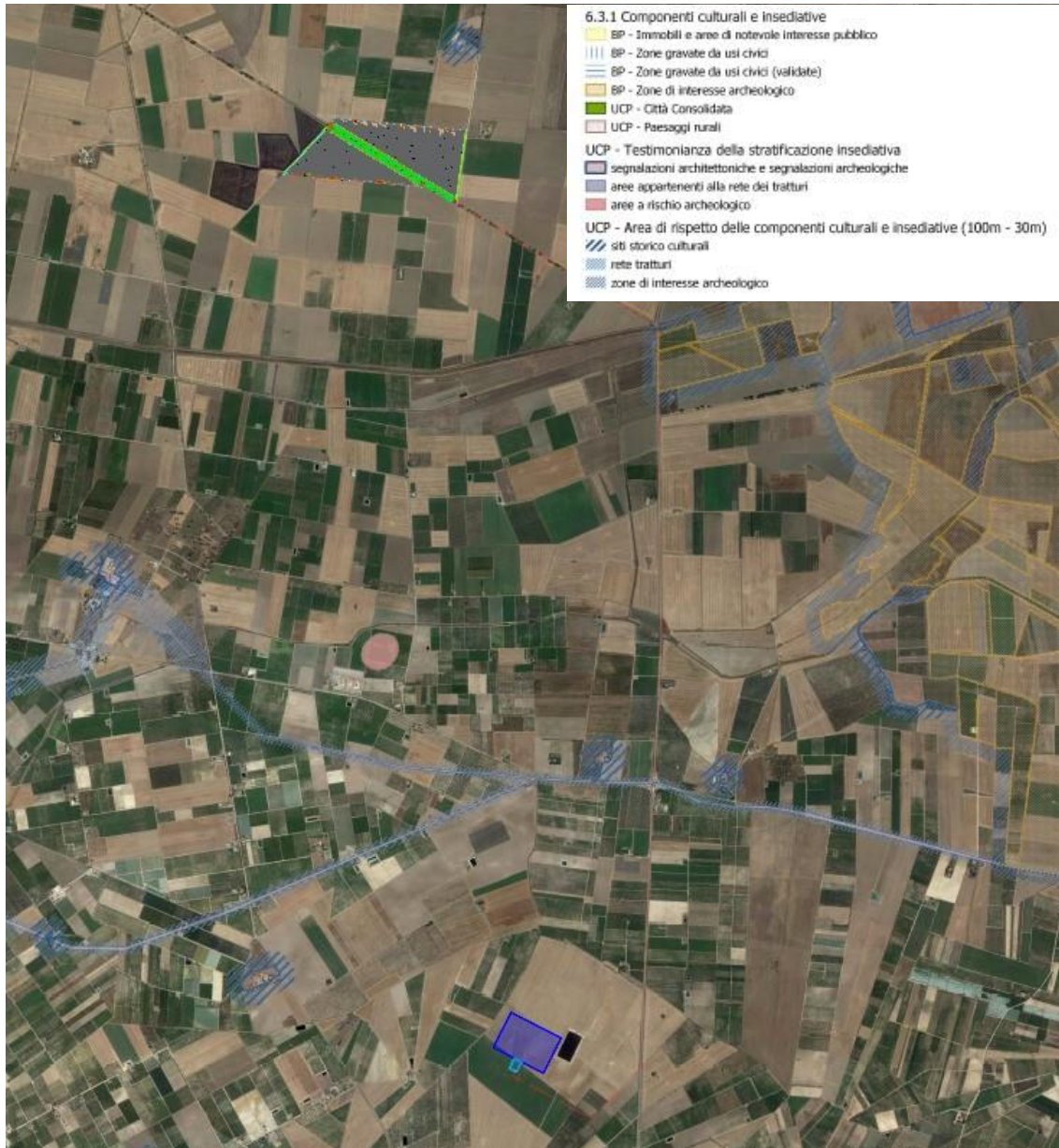
00

**Data:**

Novembre 2021

**Foglio**

38 di 211



*Stralcio di inquadratura su PPTR – Componenti culturali e insediative*

<b>Progetto:</b> <b>PROGETTO PER LA REALIZZAZIONE DI UN IMPIANTO AGROVOLTAICO PER LA PRODUZIONE DI ENERGIA ELETTRICA DA FONTE SOLARE FOTOVOLTAICA DELLA POTENZA COMPLESSIVA DI 29,93 MWp SITO NEL COMUNE DI CERIGNOLA (FG) IN LOCALITA' "COLMO D'ISCHIA" E RELATIVE OPERE DI CONNESSIONE</b> – Progetto definitivo –									
<b>Elaborato:</b> <b>STUDIO DI IMPATTO AMBIENTALE</b>									
Rev:					Data:			Foglio	
00							Novembre 2021	39 di 211	

### 3.4.2.2 Piano Energetico Ambientale Regionale (P.E.A.R.) della Regione Puglia

Con deliberazione della Giunta Regionale del 08 giugno 2007, n. 827, la Regione Puglia, ha adottato il Piano Energetico Ambientale Regionale, contenente sia gli indirizzi e gli obiettivi strategici in campo energetico in un orizzonte temporale di dieci anni, sia un quadro di riferimento per i soggetti pubblici e privati che assumeranno iniziative nel territorio della Regione Puglia in tale campo.

Con Deliberazione della Giunta Regionale 28 marzo 2012, n. 602 sono state individuate le modalità operate per l'aggiornamento del Piano Energetico Ambientale Regionale affidando le attività ad una struttura tecnica costituita dai servizi Ecologia, Assetto del Territorio, Energia, Reti ed Infrastrutture materiali per lo sviluppo e Agricoltura.

Con medesima DGR la Giunta Regionale, in qualità di autorità procedente, ha demandato all'Assessorato alla Qualità dell'Ambiente, Servizio Ecologia – Autorità Ambientale, il coordinamento dei lavori per la redazione del documento di aggiornamento del PEAR e del Rapporto Ambientale finalizzato alla Valutazione Ambientale Strategica.

La revisione del PEAR è stata disposta anche dalla Legge Regionale n. 25 del 24 settembre 2012 che ha disciplinato agli artt. 2 e 3 le modalità per l'adeguamento e l'aggiornamento del Piano e ne ha previsto l'adozione da parte della Giunta Regionale e la successiva approvazione da parte del Consiglio Regionale.

La DGR n. 1181 del 27.05.2015 ha, in ultimo, disposto l'adozione del documento di aggiornamento del Piano nonché avviato le consultazioni della procedura di Valutazione Ambientale Strategica (VAS), ai sensi dell'art. 14 del D.Lgs 152/2006 e s.m.i. Ad oggi il PEAR vigente è quello del 2007 che è strutturato in tre parti:

- Il contesto energetico regionale e la sua evoluzione
- Gli obiettivi e gli strumenti
- La valutazione ambientale strategica

Il piano analizza nel dettaglio tutte le fonti di energia offerte dal mercato quali l'energia elettrica da fonti fossili, l'eolico, le biomasse, il solare termico e fotovoltaico, la gestione idrica e le reti di energia elettrica e da gas naturale.

In generale il Piano sottolinea l'importanza di incrementare lo sviluppo di fonti rinnovabili a discapito di quelle tradizionali (carbone e fonti fossili in generale), pertanto il progetto oggetto del presente studio si inserisce adeguatamente all'interno del Piano in quanto andrà ad aumentare la quota di energia rinnovabile da fonte fotovoltaica sul territorio regionale.

### 3.4.2.3 Piano Regionale Attività Estrattive

Il PRAE è lo strumento settoriale generale di indirizzo, programmazione e pianificazione economica e territoriale delle attività estrattive nella regione Puglia.

<b>Progetto:</b> <b>PROGETTO PER LA REALIZZAZIONE DI UN IMPIANTO AGROVOLTAICO PER LA PRODUZIONE DI ENERGIA ELETTRICA DA FONTE SOLARE FOTOVOLTAICA DELLA POTENZA COMPLESSIVA DI 29,93 MWp SITO NEL COMUNE DI CERIGNOLA (FG) IN LOCALITA' "COLMO D'ISCHIA" E RELATIVE OPERE DI CONNESSIONE</b> <i>- Progetto definitivo -</i>									
<b>Elaborato:</b> <b>STUDIO DI IMPATTO AMBIENTALE</b>									
Rev:					Data:			Foglio	
00							Novembre 2021	40 di 211	

Il PRAE è stato adottato con deliberazione di G.R. n. 1744 del 11/12/2000 (B.U.R.P. n. 50 del 29/03/2001) ed approvato con deliberazione di Giunta regionale, n. 580 del 15 maggio 2007, in applicazione della legge regionale n. 37/85.

Il PRAE intende delineare un quadro normativo, articolato e complesso, all'interno del quale possa trovare collocazione qualsiasi attività di trasformazione del territorio finalizzata al reperimento e allo sfruttamento delle risorse minerali di seconda categoria.

Il PRAE persegue le seguenti finalità:

- a) pianificare e programmare l'attività estrattiva in coerenza con gli altri strumenti di pianificazione territoriale, al fine di temperare l'interesse pubblico allo sfruttamento delle risorse del sottosuolo con l'esigenza prioritaria di salvaguardia e difesa del suolo e della tutela e valorizzazione del paesaggio e della biodiversità;
- b) promuovere lo sviluppo sostenibile nell'industria estrattiva, in particolare contenendo il prelievo delle risorse non rinnovabili e privilegiando, ove possibile, l'ampliamento delle attività estrattive in corso rispetto all'apertura di nuove cave;
- c) programmare e favorire il recupero ambientale e paesaggistico delle aree di escavazione abbandonate o dismesse;
- d) incentivare il reimpiego, il riutilizzo ed il recupero dei materiali derivanti dall'attività estrattiva.

Come si evince dalla figura seguente, il territorio comunale di Cerignola presenta cave autorizzate, al di fuori dell'area in cui è stato progettato il parco agrovoltaico.

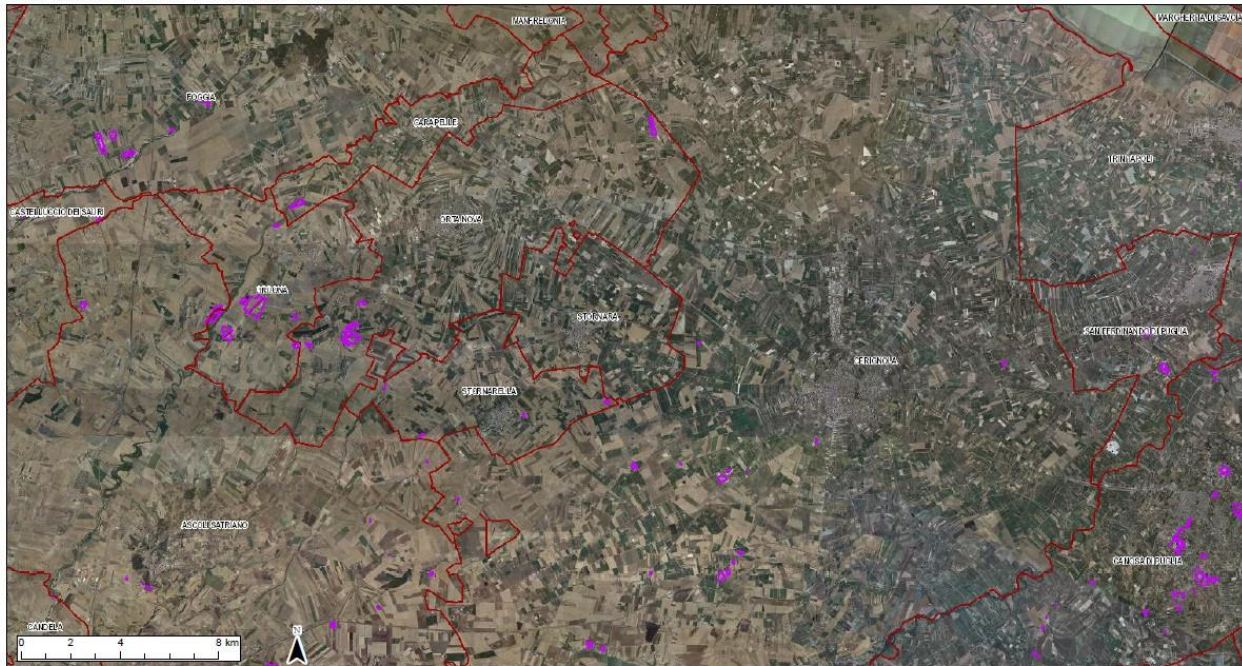




<b>Progetto:</b> <b>PROGETTO PER LA REALIZZAZIONE DI UN IMPIANTO AGROVOLTAICO PER LA PRODUZIONE DI ENERGIA ELETTRICA DA FONTE SOLARE FOTOVOLTAICA DELLA POTENZA COMPLESSIVA DI 29,93 MWp SITO NEL COMUNE DI CERIGNOLA (FG) IN LOCALITA' "COLMO D'ISCHIA" E RELATIVE OPERE DI CONNESSIONE</b> <i>- Progetto definitivo -</i>		
<b>Elaborato:</b> <b>STUDIO DI IMPATTO AMBIENTALE</b>		
<b>Rev:</b> 00	<b>Data:</b> Novembre 2021	<b>Foglio</b> 41 di 211

### Attività Estrattive

Sistema Informativo Territoriale - Regione Puglia - 07/12/2020



Ortofoto: riprese AGEA 2016

*Piano Regionale Attività Estrattive P.R.A.E.*

#### **3.4.2.4 Piano Stralcio per l'Assetto Idrogeologico (P.A.I.) della Regione Puglia**

L'Autorità di Bacino della Puglia, con Delibera del Comitato Istituzionale n. 39 del 30.11.2005, ha approvato il Piano di Assetto Idrogeologico (PAI), Piano Stralcio del Piano di bacino, ai sensi dell'art. 17 della Legge 18 maggio 1989, n° 183.

Il PAI è finalizzato al miglioramento delle condizioni di regime idraulico e della stabilità dei versanti ed a consentire uno sviluppo sostenibile del territorio nel rispetto degli assetti naturali, della loro tendenza evolutiva e delle potenzialità d'uso, e rappresenta la disciplina che più particolarmente si occupa delle tematiche proprie della difesa del suolo.



<b>Progetto:</b> <b>PROGETTO PER LA REALIZZAZIONE DI UN IMPIANTO AGROVOLTAICO PER LA PRODUZIONE DI ENERGIA ELETTRICA DA FONTE SOLARE FOTOVOLTAICA DELLA POTENZA COMPLESSIVA DI 29,93 MWp SITO NEL COMUNE DI CERIGNOLA (FG) IN LOCALITA' "COLMO D'ISCHIA" E RELATIVE OPERE DI CONNESSIONE</b> <i>- Progetto definitivo -</i>		
<b>Elaborato:</b> <b>STUDIO DI IMPATTO AMBIENTALE</b>		
<b>Rev:</b>		<b>Data:</b> Novembre 2021
00		<b>Foglio</b> 42 di 211

Il PAI ha valore di piano territoriale di settore ed è lo strumento conoscitivo, normativo e tecnico-operativo mediante il quale sono pianificate e programmate le azioni e le norme d'uso finalizzate alla conservazione, alla difesa e alla valorizzazione del suolo ricadente nel territorio di competenza dell'Autorità di Bacino della Puglia.

Le finalità del PAI (art. 1) sono realizzate, dall'Autorità di Bacino della Puglia e dalle altre Amministrazioni competenti, mediante:

- la definizione del quadro della pericolosità idrogeologica in relazione ai fenomeni di esondazione e di dissesto dei versanti;
- la definizione degli interventi per la disciplina, il controllo, la salvaguardia, la regolarizzazione dei corsi d'acqua e la sistemazione dei versanti e delle aree instabili a protezione degli abitati e delle infrastrutture, indirizzando l'uso di modalità di intervento che privilegino la valorizzazione ed il recupero delle caratteristiche naturali del terreno;
- l'individuazione, la salvaguardia e la valorizzazione delle aree di pertinenza fluviale;
- la manutenzione, il completamento e l'integrazione dei sistemi di difesa esistenti;
- la definizione degli interventi per la difesa e la regolazione dei corsi d'acqua;
- la definizione di nuovi sistemi di difesa, ad integrazione di quelli esistenti, con funzioni di controllo della evoluzione dei fenomeni di dissesto e di esondazione, in relazione al livello di riduzione del rischio da conseguire.

Il PAI (art. 4), in relazione alle condizioni idrauliche, alla tutela dell'ambiente e alla prevenzione di presumibili effetti dannosi prodotti da interventi antropici, disciplina le aree di cui agli artt. 6, 7, 8, 9 e 10. In particolare, le aree di cui sopra sono definite:

- Alveo fluviale in modellamento attivo ed aree golenali (art. 6);
- Aree ad alta pericolosità idraulica (A.P.) (art. 7);
- Aree a media pericolosità idraulica (M.P.) (art. 8);
- Aree a bassa pericolosità idraulica (B.P.) (art. 9);
- Fasce di pertinenza fluviale (art. 10).

Relativamente alle aree a diversa pericolosità idraulica (A.P., M.P., B.P.), queste risultano arealmente individuate nelle "Carte delle aree soggette a rischio idrogeologico" allegate al PAI; mentre, relativamente alle aree definite "Alveo fluviale in modellamento attivo ed aree golenali (art. 6)" e "Fasce di pertinenza fluviale (art. 10)", la loro delimitazione segue i seguenti criteri:

- (art. 6 comma 8) quando il reticolo idrografico e l'alveo in modellamento attivo e le aree golenali non sono arealmente individuate nella cartografia in allegato al PAI e le condizioni morfologiche non ne consentano la loro individuazione, le norme si applicano alla porzione di terreno a distanza planimetrica, sia in destra che in sinistra, dall'asse del corso d'acqua, non inferiore a 75 m;

<b>Progetto:</b> <b>PROGETTO PER LA REALIZZAZIONE DI UN IMPIANTO AGROVOLTAICO PER LA PRODUZIONE DI ENERGIA ELETTRICA DA FONTE SOLARE FOTOVOLTAICA DELLA POTENZA COMPLESSIVA DI 29,93 MWp SITO NEL COMUNE DI CERIGNOLA (FG) IN LOCALITA' "COLMO D'ISCHIA" E RELATIVE OPERE DI CONNESSIONE</b> <i>- Progetto definitivo -</i>									
<b>Elaborato:</b> <b>STUDIO DI IMPATTO AMBIENTALE</b>									
Rev:					Data:			Foglio	
00							Novembre 2021	43 di 211	

• (art. 10 comma 3) quando la fascia di pertinenza fluviale non è arealmente individuata nelle cartografie in allegato al PAI, le norme si applicano alla porzione di terreno, sia in destra che in sinistra, contermina all'area golenale, come individuata dall'art. 6 c. 8, di ampiezza comunque non inferiore a 75 m.

Laddove esistono perimetrazioni delle aree AP, MP e BP definite in base a specifici studi idrologici ed idraulici, trovano applicazione le norme contenute negli art. 7,8 e 9.

In relazione alle finalità e gli obiettivi generali del PAI, ai fini di assicurare la compatibilità con essi degli interventi sul territorio, le Norme Tecniche di Attuazione prevedono che (art.4):

• all'interno delle aree di cui agli artt. 6, 7, 8, 9 e 10, tutte le nuove attività ed i nuovi interventi devono essere tali da:

- a) migliorare o comunque non peggiorare le condizioni di funzionalità idraulica;
- b) non costituire in nessun caso un fattore di aumento della pericolosità idraulica né localmente, né nei territori a valle o a monte, producendo significativi ostacoli al normale libero deflusso delle acque ovvero causando una riduzione significativa della capacità di invaso delle aree interessate;
- c) non costituire un elemento pregiudizievole all'attenuazione o all'eliminazione delle specifiche cause di rischio esistenti;
- d) non pregiudicare le sistemazioni idrauliche definitive né la realizzazione degli interventi previsti dalla pianificazione di bacino o dagli strumenti di programmazione provvisoria e urgente;
- e) garantire condizioni adeguate di sicurezza durante la permanenza di cantieri mobili, in modo che i lavori si svolgano senza creare, neppure temporaneamente, un ostacolo significativo al regolare deflusso delle acque;
- f) limitare l'impermeabilizzazione superficiale del suolo impiegando tipologie costruttive e materiali tali da controllare la ritenzione temporanea delle acque anche attraverso adeguate reti di regimazione e di drenaggio;
- g) rispondere a criteri di basso impatto ambientale facendo ricorso, laddove possibile, all'utilizzo di tecniche di ingegneria naturalistica.

Gli obiettivi del PAI sono definiti dall'art. 17 e consistono nel perseguire il raggiungimento delle condizioni di sicurezza idraulica come definite dall'art. 36.

L'art. 36 definisce per sicurezza idraulica la condizione associata alla pericolosità idraulica per fenomeni di insufficienza del reticolo di drenaggio. Agli effetti del PAI si intendono in sicurezza idraulica le aree non inondate per eventi con tempo di ritorno fino a 200 anni.

In relazione alla perimetrazione delle aree individuate dal P.A.I. dell'Autorità di Bacino della Puglia, si rileva che il parco agrovoltico risulta essere esterno alle aree indicate come pericolosità geomorfologica PG2, PG3 e PG1 e alle aree a

<b>Progetto:</b> <b>PROGETTO PER LA REALIZZAZIONE DI UN IMPIANTO AGROVOLTAICO PER LA PRODUZIONE DI ENERGIA ELETTRICA DA FONTE SOLARE FOTOVOLTAICA DELLA POTENZA COMPLESSIVA DI 29,93 MWp SITO NEL COMUNE DI CERIGNOLA (FG) IN LOCALITA' "COLMO D'ISCHIA" E RELATIVE OPERE DI CONNESSIONE</b> <i>- Progetto definitivo -</i>										
<b>Elaborato:</b> <b>STUDIO DI IMPATTO AMBIENTALE</b>										
Rev:							Data:		Foglio	
00							Novembre 2021		44 di 211	

pericolosità idraulica AP e MP, mentre il parco agrovoltaico e alcuni tratti del cavidotto ricadono in area di pericolosità idraulica BP. Si evidenzia che i cavidotti MT che attraversa tale vincolo saranno messi in opera interrata lungo la viabilità esistente, in attraversamento mediante TOC, pertanto si può considerare compatibile con gli obiettivi idraulici del PAI.

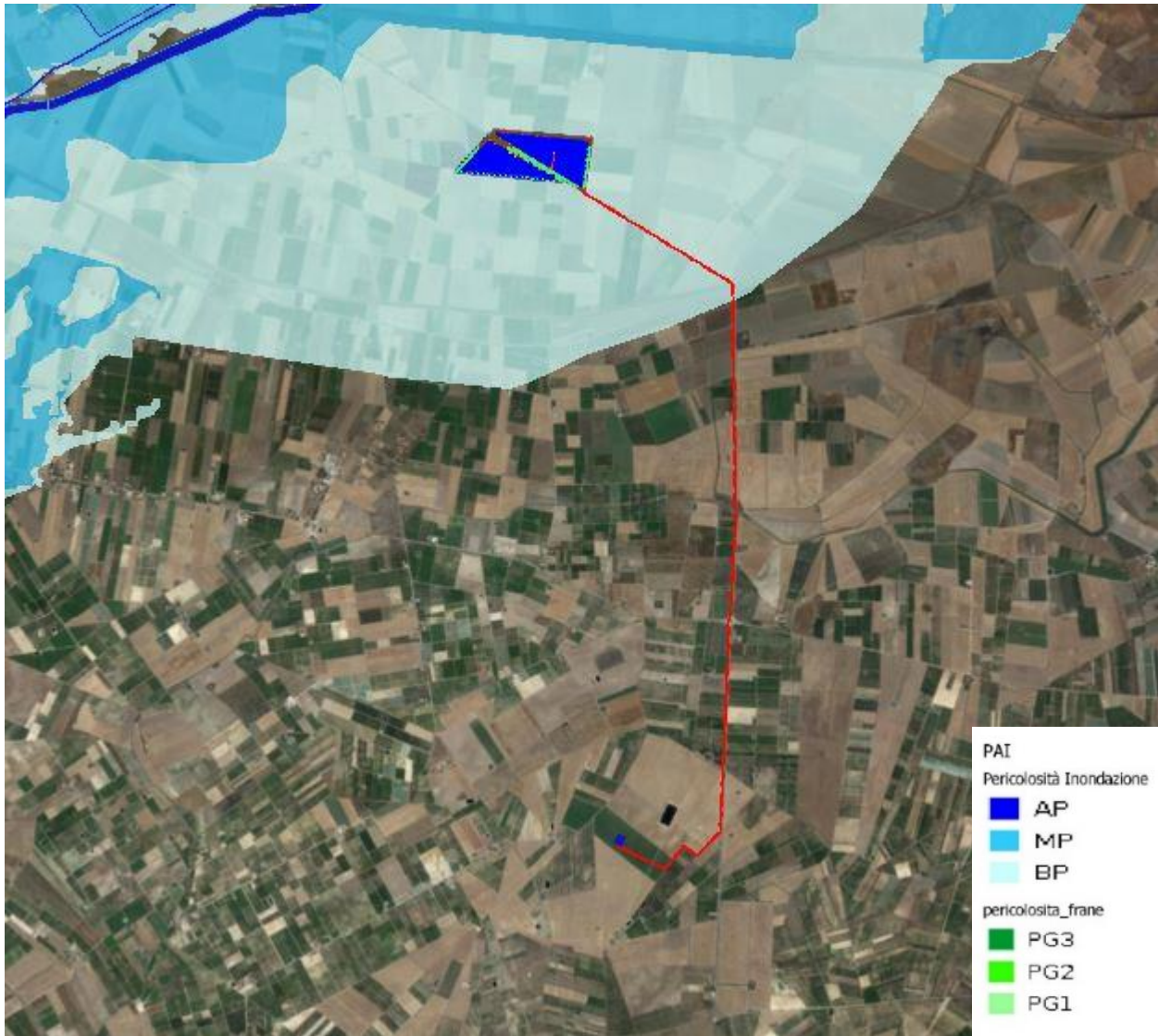
L'articolo 9 delle NTA del PAI definisce gli interventi consentiti nelle aree a bassa pericolosità idraulica:

*"1. Nelle aree a bassa probabilità di inondazione sono consentiti tutti gli interventi previsti dagli strumenti di governo del territorio, purché siano realizzati in condizioni di sicurezza idraulica in relazione alla natura dell'intervento e al contesto territoriale.*

*2. Per tutti gli interventi nelle aree di cui al comma 1 l'AdB richiede, in funzione della valutazione del rischio ad essi associato, la redazione di uno studio di compatibilità idrologica ed idraulica che ne analizzi compiutamente gli effetti sul regime idraulico a monte e a valle dell'area interessata.*

*3. In tali aree, nel rispetto delle condizioni fissate dagli strumenti di governo del territorio, il PAI persegue l'obiettivo di integrare il livello di sicurezza alle popolazioni mediante la predisposizione prioritaria da parte degli enti competenti, ai sensi della legge 225/92, di programmi di previsione e prevenzione.".* A tal proposito è stato realizzato un apposito studio di compatibilità idrologica ed idraulica, al quale si rimanda per ulteriori approfondimenti.

<b>Progetto:</b> <b>PROGETTO PER LA REALIZZAZIONE DI UN IMPIANTO AGROVOLTAICO PER LA PRODUZIONE DI ENERGIA ELETTRICA DA FONTE SOLARE FOTOVOLTAICA DELLA POTENZA COMPLESSIVA DI 29,93 MWp SITO NEL COMUNE DI CERIGNOLA (FG) IN LOCALITA' "COLMO D'ISCHIA" E RELATIVE OPERE DI CONNESSIONE</b> <i>- Progetto definitivo -</i>		
<b>Elaborato:</b> <b>STUDIO DI IMPATTO AMBIENTALE</b>		
<b>Rev:</b> 00	<b>Data:</b> Novembre 2021	<b>Foglio</b> 45 di 211



*Inquadramento su P.A.I. Puglia*

<b>Progetto:</b> <b>PROGETTO PER LA REALIZZAZIONE DI UN IMPIANTO AGROVOLTAICO PER LA PRODUZIONE DI ENERGIA ELETTRICA DA FONTE SOLARE FOTOVOLTAICA DELLA POTENZA COMPLESSIVA DI 29,93 MWp SITO NEL COMUNE DI CERIGNOLA (FG) IN LOCALITA' "COLMO D'ISCHIA" E RELATIVE OPERE DI CONNESSIONE</b> <i>- Progetto definitivo -</i>										
<b>Elaborato:</b> <b>STUDIO DI IMPATTO AMBIENTALE</b>										
Rev:							Data:		Foglio	
00							Novembre 2021		46 di 211	

#### 3.4.2.5 Carta idrogeomorfologica della Regione Puglia

La Giunta Regionale della Puglia, con delibera n.1792 del 2007, ha affidato all'Autorità di Bacino della Puglia il compito di redigere la nuova Carta Idrogeomorfologica del territorio pugliese, quale parte integrante del quadro conoscitivo del nuovo Piano Paesaggistico Territoriale Regionale (PPTR), adeguato al Decreto Legislativo 42/2004.

L'Autorità di Bacino della Puglia, con Delibera del Comitato Istituzionale n. 48/2009 del 30/11/2009, ha approvato la Carta Idrogeomorfologica della Regione Puglia, rappresentata in scala 1:25000.


Con riferimento all'area interessata dall'impianto agrovoltico, oggetto di studio, la Carta Idrogeomorfologica ha riportato alcune forme ed elementi legati all'idrografia superficiale.

È stato redatto un apposito studio per il calcolo dell'area inondabile, riportato nella relativa Relazione Idraulica.

Per quanto riguarda invece l'attraversamento dei corsi d'acqua principale da parte del cavidotto interrato, sarà utilizzata la tecnica della Trivellazione teleguidata (TOC). Questa tecnica consente di contenere le opere di movimento terra che comporterebbero modifica all'equilibrio idrogeologico e all'assetto morfologico dell'area.



<b>Progetto:</b> <b>PROGETTO PER LA REALIZZAZIONE DI UN IMPIANTO AGROVOLTAICO PER LA PRODUZIONE DI ENERGIA ELETTRICA DA FONTE SOLARE FOTOVOLTAICA DELLA POTENZA COMPLESSIVA DI 29,93 MWp SITO NEL COMUNE DI CERIGNOLA (FG) IN LOCALITA' "COLMO D'ISCHIA" E RELATIVE OPERE DI CONNESSIONE</b> <i>– Progetto definitivo –</i>		
<b>Elaborato:</b> <b>STUDIO DI IMPATTO AMBIENTALE</b>		
<b>Rev:</b> 00	<b>Data:</b> Novembre 2021	<b>Foglio</b> 47 di 211



*Inquadramento su Carta idrogeomorfologica della Regione Puglia*

### 3.4.2.6 Piano di Tutela delle Acque (P.T.A.) della Regione Puglia

Il Piano di Tutela delle Acque è individuato dal D.Lgs. 152/2006, Parte Terza, Sezione II, recante norme in materia di "Tutela delle acque dall'inquinamento", quale strumento prioritario per il raggiungimento e il mantenimento degli obiettivi di qualità ambientale per i corpi idrici significativi superficiali e sotterranei e degli obiettivi di qualità per specifica destinazione, nonché della tutela qualitativa e quantitativa del sistema idrico.



<b>Progetto:</b> <b>PROGETTO PER LA REALIZZAZIONE DI UN IMPIANTO AGROVOLTAICO PER LA PRODUZIONE DI ENERGIA ELETTRICA DA FONTE SOLARE FOTOVOLTAICA DELLA POTENZA COMPLESSIVA DI 29,93 MWp SITO NEL COMUNE DI CERIGNOLA (FG) IN LOCALITA' "COLMO D'ISCHIA" E RELATIVE OPERE DI CONNESSIONE</b> <i>- Progetto definitivo -</i>									
<b>Elaborato:</b> <b>STUDIO DI IMPATTO AMBIENTALE</b>									
Rev:					Data:			Foglio	
00							Novembre 2021	48 di 211	

Esso si configura come strumento di pianificazione regionale, di fatto sostitutivo dei vecchi "Piani di risanamento" previsti dalla Legge 319/76, e rappresenta un piano stralcio di settore del Piano di Bacino, elaborato e adottato dalle Regioni ma comunque sottoposto al parere vincolante delle Autorità di Bacino, ai sensi dell'ex articolo 17 della L.183/1989 "Norme per il riassetto organizzativo e funzionale della difesa del suolo", abrogato e sostituito dall'art. 65 della Parte Terza, Sezione I, "Norme in materia di difesa del suolo e lotta alla desertificazione", del D.Lgs 152/06.

Nella gerarchia della pianificazione regionale, quindi, il Piano di Tutela delle acque si colloca come uno strumento sovraordinato di carattere regionale le cui disposizioni hanno carattere immediatamente vincolante per le amministrazioni e gli enti pubblici, nonché per i soggetti privati, ove trattasi di prescrizioni dichiarate di tale efficacia dal piano stesso.

Gli obiettivi, i contenuti e gli strumenti previsti per il Piano di Tutela vengono specificati all'interno dello stesso D.Lgs. 152/06, con cui è stata "revisionata" gran parte della normativa di carattere generale per la tutela dell'ambiente, abrogandola e sostituendola. Il decreto recepisce la direttiva 2000/60/CE, che istituisce un quadro per l'azione comunitaria in materia di acque e i cui obiettivi principali si inseriscono nel sistema più complesso della politica ambientale dell'Unione Europea, che deve contribuire a perseguire la salvaguardia, la tutela e il miglioramento della qualità ambientale e allo stesso tempo l'utilizzazione accorta e razionale delle risorse naturali.

Per quanto concerne gli obiettivi di qualità che il Piano di Tutela è chiamato a perseguire, il D.Lgs. 152/06 individua gli obiettivi minimi di qualità ambientale per i corpi idrici significativi e gli obiettivi di qualità per specifica destinazione, da raggiungere entro il 22 dicembre 2015, così schematicamente sintetizzabili:

- Mantenimento o raggiungimento, per i corpi idrici significativi superficiali e sotterranei, dell'obiettivo di qualità ambientale corrispondente allo stato di "buono" come definito nell'Allegato 1 alla Parte Terza del suddetto decreto;
- Mantenimento, ove già esistente, dello stato di qualità ambientale "elevato" come definito nell'Allegato 1 alla Parte Terza del suddetto decreto;
- Mantenimento o raggiungimento, per i corpi idrici a specifica destinazione, degli obiettivi di qualità per specifica destinazione di cui all'Allegato 2 alla Parte Terza del suddetto decreto, salvo i termini di adempimento previsti dalla normativa previgente.

Tali obiettivi, sono elevabili da parte delle singole Regioni in relazione a valutazioni specifiche.

- Siano attuate le misure necessarie ad invertire le tendenze significative all'aumento della concentrazione di qualsiasi inquinante di origine antropica.

Dall'analisi della cartografia tecnica allegata al P.T.A. si evince che l'opera in progetto non rientra nelle perimetrazioni delle aree individuate come "Zona di protezione speciale idrologica", di tipo A, B, C e D.

**Progetto:**

**PROGETTO PER LA REALIZZAZIONE DI UN IMPIANTO AGROVOLTAICO PER LA PRODUZIONE DI ENERGIA ELETTRICA DA FONTE SOLARE FOTOVOLTAICA DELLA POTENZA COMPLESSIVA DI 29,93 MWp SITO NEL COMUNE DI CERIGNOLA (FG) IN LOCALITA' "COLMO D'ISCHIA" E RELATIVE OPERE DI CONNESSIONE**

– Progetto definitivo –

**Elaborato:**

**STUDIO DI IMPATTO AMBIENTALE**

**Rev:**

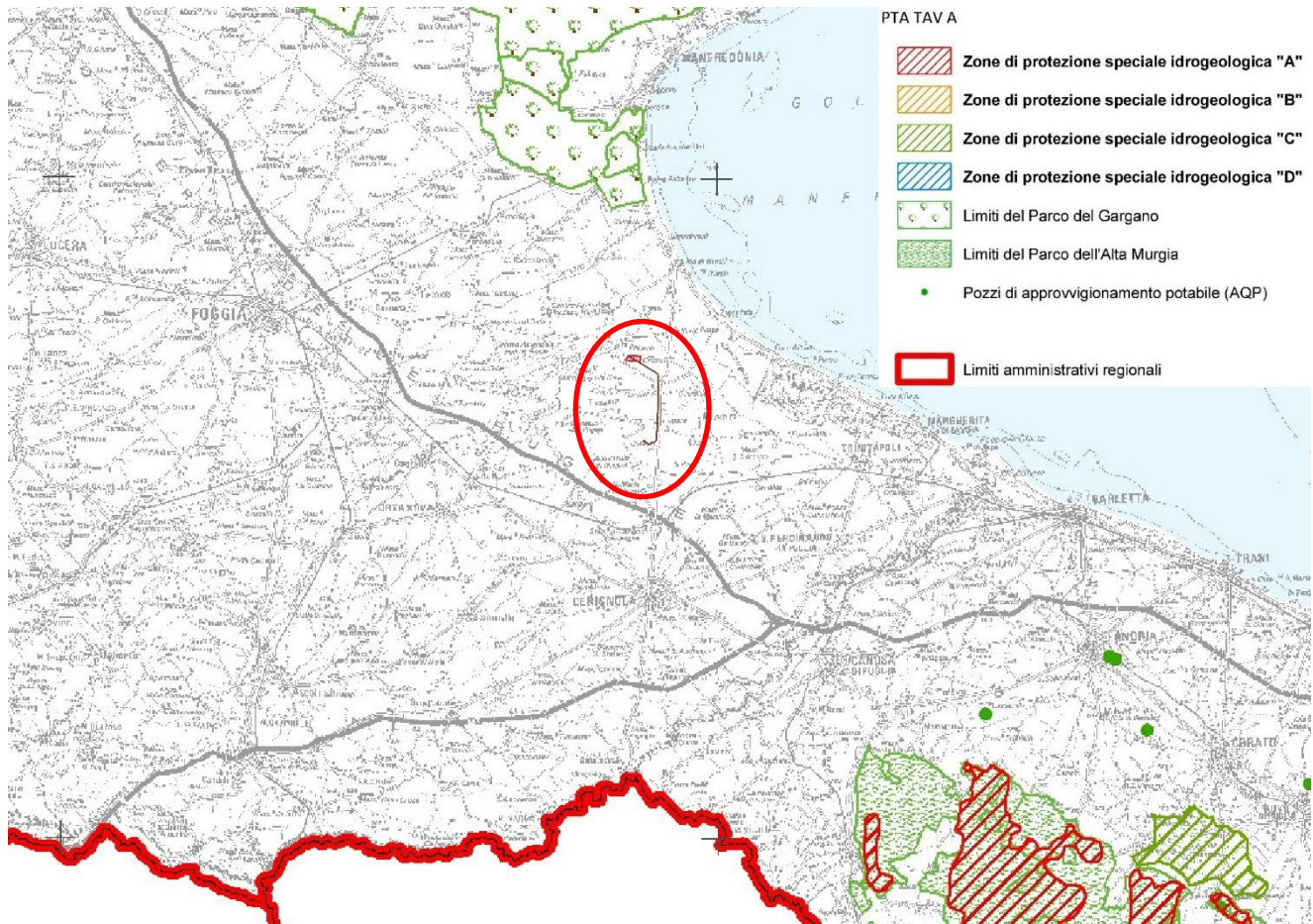
00

**Data:**

Novembre 2021

**Foglio**

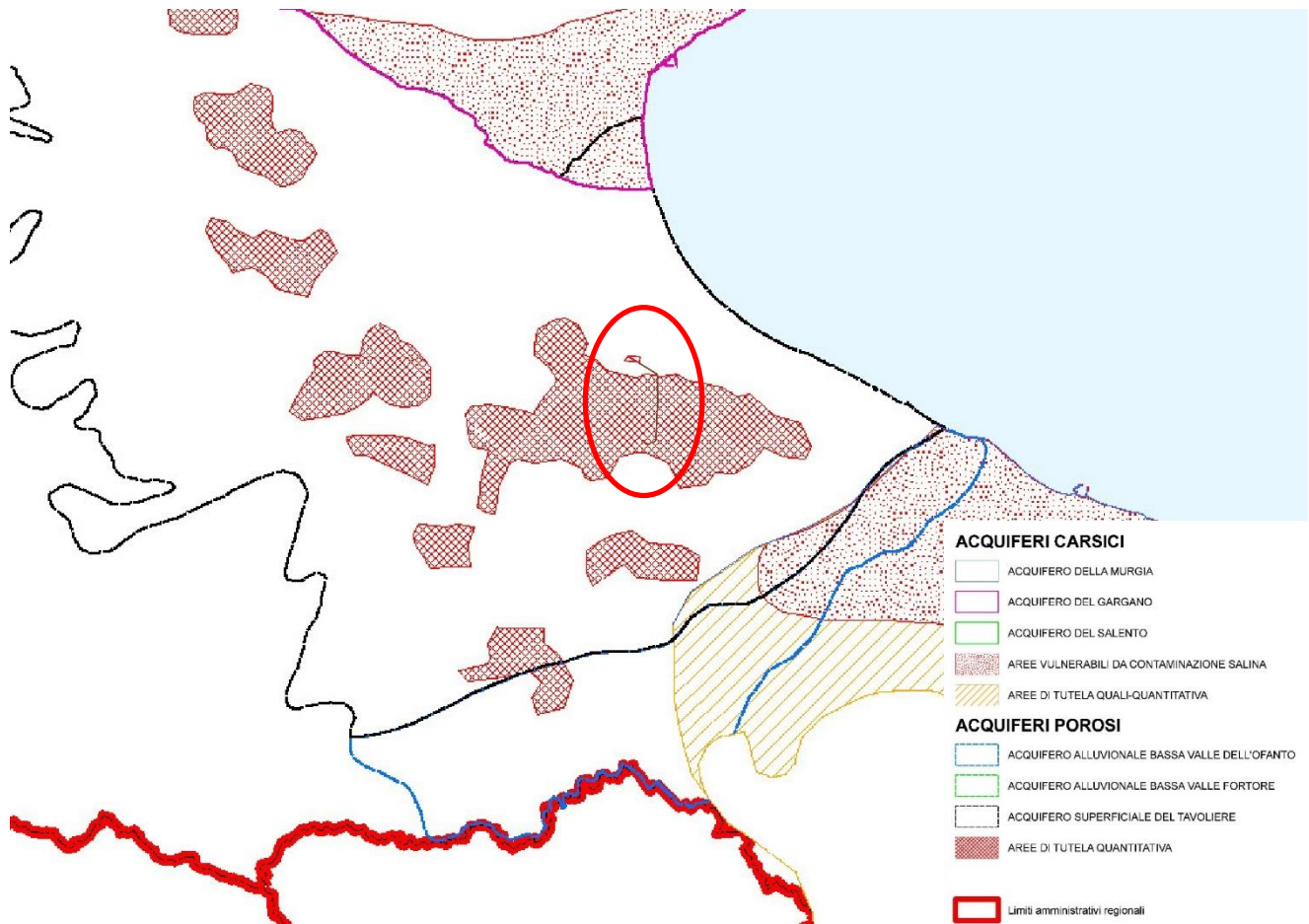
49 di 211



*Inquadramento su Piano di Tutela delle Acque – Tav. A*

In riferimento alle aree vincolate soggette a tutela e/o aree vulnerabili ai sensi delle NTA del PTA, dalla Tav. B "Aree di vincolo di Uso degli Acquiferi" si evince che l'area interessata dalla realizzazione dell'impianto agrovoltaico in progetto ricade per alcuni tratti del cavidotto nel dominio delle aree di tutela quantitativa.

<b>Progetto:</b> <b>PROGETTO PER LA REALIZZAZIONE DI UN IMPIANTO AGROVOLTAICO PER LA PRODUZIONE DI ENERGIA ELETTRICA DA FONTE SOLARE FOTOVOLTAICA DELLA POTENZA COMPLESSIVA DI 29,93 MWp SITO NEL COMUNE DI CERIGNOLA (FG) IN LOCALITA' "COLMO D'ISCHIA" E RELATIVE OPERE DI CONNESSIONE</b> <i>– Progetto definitivo –</i>		
<b>Elaborato:</b> <b>STUDIO DI IMPATTO AMBIENTALE</b>		
<b>Rev:</b> 00	<b>Data:</b> Novembre 2021	<b>Foglio</b> 50 di 211



*Inquadramento su Piano di Tutela delle Acque – Tav. B*

Si può evidenziare che l'opera in progetto, non prevedendo la realizzazione di nuovi emungimenti, né emungimenti dalla falda acquifera profonda esistente, né emissioni di sostanze chimico-fisiche che possano a qualsiasi titolo provocare danni alla copertura superficiale, alle acque superficiali, alle acque dolci profonde, risulta compatibile con le prescrizioni e le NTA del PTA della Regione Puglia.

Pertanto, le opere in progetto risultano compatibili con il PTA della Regione Puglia.



<b>Progetto:</b> <b>PROGETTO PER LA REALIZZAZIONE DI UN IMPIANTO AGROVOLTAICO PER LA PRODUZIONE DI ENERGIA ELETTRICA DA FONTE SOLARE FOTOVOLTAICA DELLA POTENZA COMPLESSIVA DI 29,93 MWp SITO NEL COMUNE DI CERIGNOLA (FG) IN LOCALITA' "COLMO D'ISCHIA" E RELATIVE OPERE DI CONNESSIONE</b> – Progetto definitivo –										
<b>Elaborato:</b> <b>STUDIO DI IMPATTO AMBIENTALE</b>										
Rev:							Data:		Foglio	
00							Novembre 2021		51 di 211	

Di seguito si riporta la Proposta di Aggiornamento 2015-2021 del Piano di Tutela delle Acque della Regione Puglia, adottata con DGR n. 1333 del 16/07/2019.

Si osserva che l'area di impianto ricade in tre aree perimetrate dalla Proposta di aggiornamento del Piano di Tutela delle Acque. In particolare l'area del parco agrovoltaiico ricade nel "Bacino Area Sensibile" mentre la Sottostazione e il cavidotto, oltre a ricadere sempre nel "Bacino Area Sensibile", ricadono nelle "Aree vulnerabili dei nitrati" e nelle "Aree di tutela quantitativa".

L'articolo 28 delle NTA della Proposta di Aggiornamento individua le misure di seguito riportate:

*"1. Nelle aree designate Zone Vulnerabili da Nitrati di origine agricola di cui all'articolo 18 (Allegato F del Piano di Tutela delle Acque), devono essere applicate:*

- a) le disposizioni del "Programma d'Azione Nitrati" vigente approvato con Deliberazione di Giunta Regionale n. 1408 del 06/09/2016;*
- b) le prescrizioni contenute nel Codice di buona pratica agricola di cui al Decreto del Ministro per le Politiche Agricole del 19 aprile 1999, che sono raccomandate anche nelle rimanenti zone del territorio regionale;*
- c) le norme sulla "condizionalità" che si aggiornano annualmente ai sensi del regolamento (UE) n. 1306/2013 sul finanziamento, sulla gestione e sul monitoraggio della Politica Agricola Comune (PAC).*

*2. Il Programma d'Azione (PdA) contiene le misure necessarie alla protezione ed al risanamento delle Zone Vulnerabili da Nitrati di origine agricola, quali ad esempio la limitazione d'uso dei fertilizzanti azotati in coerenza con il Codice di Buona Pratica Agricola, la promozione di strategie di gestione integrata degli effluenti zootecnici per il riequilibrio del rapporto agricoltura-ambiente, l'accrescimento delle conoscenze attuali sulle strategie di riduzione degli inquinanti zootecnici e colturali mediante azioni di informazione e di supporto alle aziende agricole. Definisce altresì l'attività di monitoraggio dell'attuazione ed efficacia del Programma stesso.*

*3. Al fine di approfondire l'evoluzione della concentrazione di nitrati nonché l'origine della stessa in alcune realtà territoriali, la Regione ha individuato delle "aree da monitorare" da sottoporre a specifico monitoraggio, anche mediante azioni pilota finalizzate ad una più puntuale individuazione delle fonti dei nitrati presenti, con il ricorso a programmi di monitoraggio biomolecolare. (Allegato F del Piano di Tutela delle Acque).*

*4. La Regione assicura la trasmissione delle risultanze dell'attuazione del PdA Nitrati ai sensi dell'art. 75 del D.Lgs. 152/2006 e secondo le indicazioni dettate dal Decreto del Ministero dell'Ambiente e della Tutela del Territorio e del Mare del 18 settembre 2002, recante "Modalità di informazione sullo stato di qualità delle acque".*

*5. Nelle ZVN con concentrazioni di nitrati in falda superiori ai 50 mg/l, il rilascio di nuove concessioni all'estrazione di acque sotterranee ad uso irriguo (ossia per l'irrigazione di colture destinate sia alla produzione di alimenti per il consumo umano ed animale sia a fini non alimentari) o il rinnovo di quelle in essere è subordinato alla riconversione delle colture ad attività di agricoltura biologica."*



<b>Progetto:</b> <b>PROGETTO PER LA REALIZZAZIONE DI UN IMPIANTO AGROVOLTAICO PER LA PRODUZIONE DI ENERGIA ELETTRICA DA FONTE SOLARE FOTOVOLTAICA DELLA POTENZA COMPLESSIVA DI 29,93 MWp SITO NEL COMUNE DI CERIGNOLA (FG) IN LOCALITA' "COLMO D'ISCHIA" E RELATIVE OPERE DI CONNESSIONE</b> – Progetto definitivo –										
<b>Elaborato:</b> <b>STUDIO DI IMPATTO AMBIENTALE</b>										
Rev:							Data:		Foglio	
00							Novembre 2021		52 di 211	

In relazione alla perimetrazione "Aree sensibili", l'articolo 27 delle NTA della Proposta di Piano designa le seguenti misure di tutela:

1. *Per il contenimento dell'apporto di nutrienti derivanti dagli scarichi delle acque reflue urbane nelle aree sensibili di cui all'articolo 17 si applicano, se ne ricorrono le condizioni, le disposizioni di cui all'articolo 106 del D.Lgs.152/2006, inerenti l'obbligo del rispetto dei limiti aggiuntivi relativi alla rimozione del fosforo e dell'azoto riportati in tabella 2 - allegato 5 alla parte III del D.Lgs.152/2006.*
2. *La Regione Puglia impone l'obbligo del rispetto dei limiti aggiuntivi anche per gli scarichi degli impianti di trattamento delle acque reflue urbane situati all'interno dei bacini scolanti sottesi dalle suddette aree sensibili.*
3. *Nel caso di bacini extraregionali scolanti in aree sensibili regionali, la Regione Puglia definisce, mediante l'Autorità di Bacino Distrettuale, appositi protocolli di salvaguardia con le Regioni limitrofe finalizzati al controllo e alla limitazione degli apporti di carico di sostanze nutrienti, in particolare per i bacini afferenti ad aree sensibili a vocazione idropotabile (invasi).*

In considerazione della tipologia dell'intervento da effettuare nell'area di progetto ricadente nella perimetrazione "Aree Sensibili", risulta esserci compatibilità con le prescrizioni previste dalle Norme Tecniche di Attuazione della Proposta di Piano 2015-2021 del Piano di Tutela delle Acque della Regione Puglia.

L'articolo 55 delle NTA della Proposta di Aggiornamento individua le misure di seguito riportate:

*"1. Nelle Aree di Tutela quantitativa, indicate nella cartografia di dettaglio (Allegato C6 del Piano di Tutela delle Acque), cioè in quelle aree sottoposte a stress per eccesso di prelievo, fatto salvo quanto previsto dal precedente art.47 comma 3, lettere a) e b), nonché dall'art.53 comma 3, è sospeso il rilascio di nuove concessioni per usi irrigui (ossia per l'irrigazione di colture destinate sia alla produzione di alimenti per il consumo umano ed animale sia a fini non alimentari), industriali (ossia come acqua antincendio, di processo, di lavaggio e per i cicli termici dei processi industriali) e civili (ossia per il lavaggio delle strade nei centri urbani, per l'alimentazione dei sistemi di riscaldamento/raffreddamento), differenti da quelli destinati al consumo umano che comprende gli utilizzi delle acque definite dall'art. 2, comma 1, lett.a) del D.Lgs. 2 febbraio 2001, n. 31.*

*2. Le misure sopra riportate devono intendersi vigenti all'interno delle aree individuate nell'Allegato C6 del Piano di Tutela delle Acque. Poiché tali aree sono state individuate sulla base di elaborazioni condotte a scala regionale, le aree finitime la linea delimitante le stesse, per un'estensione di 500 m all'interno ed all'esterno delle medesime, sono da intendersi zone di transizione (buffer zone), necessitanti di una verifica di dettaglio alla scala delle idrodinamiche competenti il dominio idrogeologico interconnesso, entro le quali (buffer zone) la vigenza delle misure sopra riportate deve essere verificata sulla base degli enunciati studi idrotematici di dettaglio, che ne caratterizzino l'appartenenza al contesto quali-quantitativo in qualificazione, come meglio specificato al successivo articolo 56."*

<b>Progetto:</b> <b>PROGETTO PER LA REALIZZAZIONE DI UN IMPIANTO AGROVOLTAICO PER LA PRODUZIONE DI ENERGIA ELETTRICA DA FONTE SOLARE FOTOVOLTAICA DELLA POTENZA COMPLESSIVA DI 29,93 MWp SITO NEL COMUNE DI CERIGNOLA (FG) IN LOCALITA' "COLMO D'ISCHIA" E RELATIVE OPERE DI CONNESSIONE</b> <i>- Progetto definitivo -</i>		
<b>Elaborato:</b> <b>STUDIO DI IMPATTO AMBIENTALE</b>		
<b>Rev:</b>		<b>Data:</b>
00		Novembre 2021
		<b>Foglio</b> 53 di 211

Si può evidenziare che l'opera in progetto, non prevedendo la realizzazione di opere di emungimento o di opere che generano l'aumento della concentrazione di nitrati nonché l'origine, risulta compatibile con le prescrizioni e le NTA della Proposta di Aggiornamento del PTA della Regione Puglia.

Pertanto, le opere in progetto risultano compatibili con la Proposta di Aggiornamento del PTA della Regione Puglia.





**Progetto:**

**PROGETTO PER LA REALIZZAZIONE DI UN IMPIANTO AGROVOLTAICO PER LA PRODUZIONE DI ENERGIA ELETTRICA DA FONTE SOLARE FOTOVOLTAICA DELLA POTENZA COMPLESSIVA DI 29,93 MWp SITO NEL COMUNE DI CERIGNOLA (FG) IN LOCALITA' "COLMO D'ISCHIA" E RELATIVE OPERE DI CONNESSIONE**

– Progetto definitivo –

**Elaborato:**

**STUDIO DI IMPATTO AMBIENTALE**

Rev:

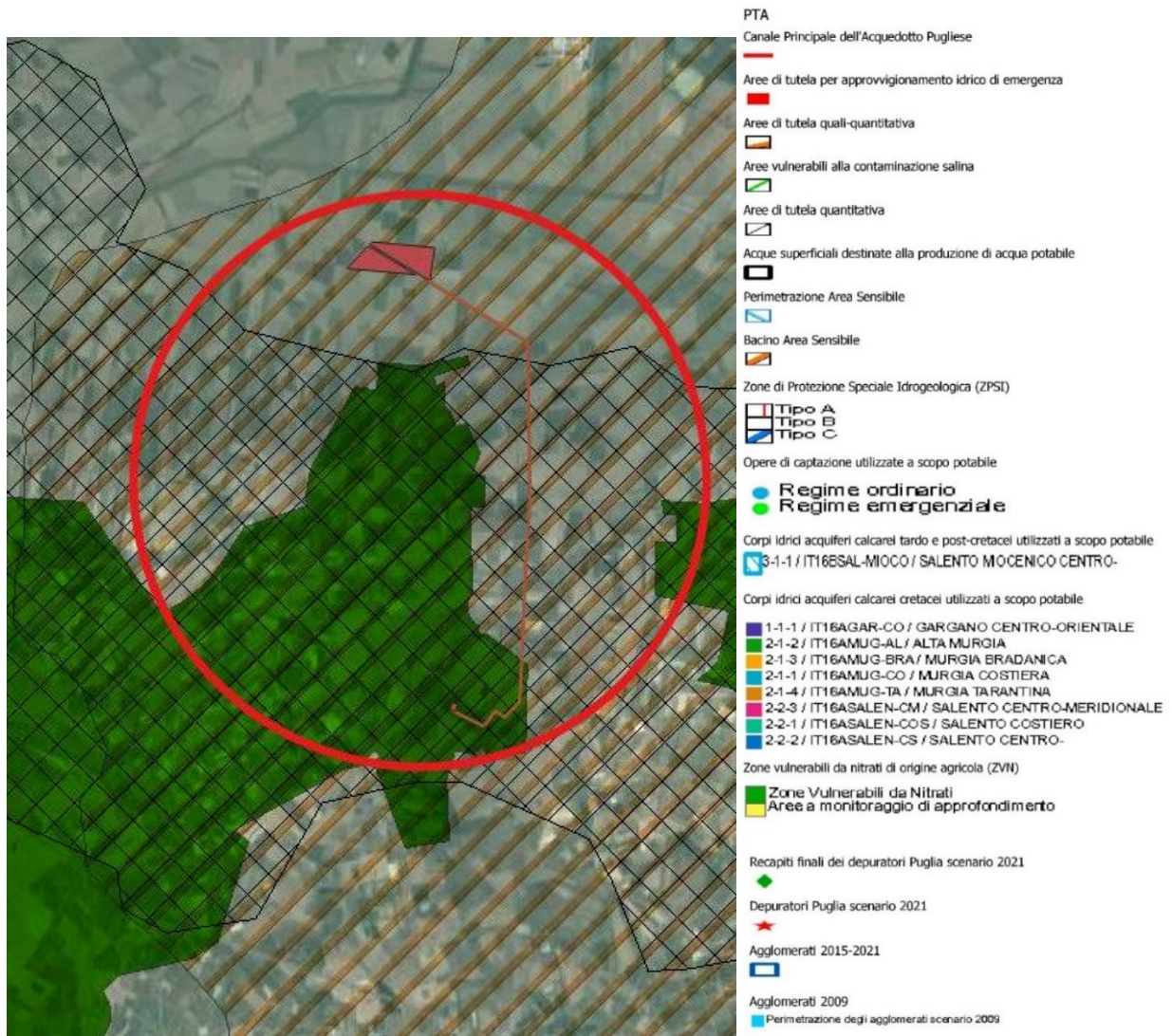
Data:

Foglio

00

Novembre 2021

54 di 211



*Inquadramento su Proposta di Piano 2015-2021 del Piano di Tutela delle Acque della Regione Puglia*

<b>Progetto:</b> <b>PROGETTO PER LA REALIZZAZIONE DI UN IMPIANTO AGROVOLTAICO PER LA PRODUZIONE DI ENERGIA ELETTRICA DA FONTE SOLARE FOTOVOLTAICA DELLA POTENZA COMPLESSIVA DI 29,93 MWp SITO NEL COMUNE DI CERIGNOLA (FG) IN LOCALITA' "COLMO D'ISCHIA" E RELATIVE OPERE DI CONNESSIONE</b> <i>- Progetto definitivo -</i>										
<b>Elaborato:</b> <b>STUDIO DI IMPATTO AMBIENTALE</b>										
Rev:							Data:		Foglio	
00							Novembre 2021		55 di 211	

### 3.4.2.7 Piano Faunistico Venatorio Regionale

Il Piano Faunistico Venatorio Regionale 2018-2023 (di seguito PFVR) è stato adottato in prima lettura dalla Giunta Regionale con deliberazione n.798 del 22/05/2018 ed è stato pubblicato sul Bollettino Ufficiale della Regione Puglia n. 78 del 12/06/2018.

Con l'art. 7 della legge Regionale 20 dicembre 2017, n. 59 ('Norme per la protezione della fauna selvatica omeoterma, per la tutela e la programmazione delle risorse faunistico-ambientali e per il prelievo venatorio), la Regione Puglia assoggetta il proprio territorio agro-silvo-pastorale a pianificazione faunistico-venatoria finalizzata, per quanto attiene le specie carnivore, alla conservazione delle effettive capacità riproduttive della loro popolazione e, per le altre specie, al conseguimento delle densità ottimali e alla loro conservazione, mediante la riqualificazione delle risorse ambientali e la regolamentazione del prelievo venatorio. In conformità alla normativa nazionale n.157/1992 e s.m.i, la Regione Puglia attraverso il Piano Faunistico Venatorio Regionale (PFVR) sottopone, per una quota non inferiore al 20% e non superiore al 30%, il territorio agro-silvo-pastorale a protezione della fauna selvatica. In tale range percentuale sono computati anche i territori ove è comunque vietata l'attività venatoria, anche per effetto di altre leggi, ivi comprese la legge 6 dicembre 1991, n. 394 (Legge quadro sulle aree protette) e relative norme regionali di recepimento o altre disposizioni.

Con il PFVR, inoltre, il territorio agro-silvo-pastorale regionale viene destinato, nella percentuale massima globale del 15%, a caccia riservata a gestione privata, a centri privati di riproduzione della fauna selvatica allo stato naturale e a zone di addestramento cani, per come definiti dalla L.R. n. 59/2017. Sul rimanente territorio agro-silvo-pastorale la Regione Puglia promuove forme di gestione programmata della caccia alla fauna selvatica.

Il Piano Faunistico Venatorio Regionale istituisce:

- ATC
- Oasi di protezione
- Zone di ripopolamento e cattura
- Centri pubblici di riproduzione della fauna selvatica

Il Piano Faunistico Venatorio Regionale, inoltre, individua, conferma o revoca, gli istituti a gestione privatistica, già esistenti o da istituire:

- Centri privati di riproduzione della fauna selvatica allo stato naturale o allevamenti di fauna selvatica
- Zone di addestramento cani

<b>Progetto:</b> <b>PROGETTO PER LA REALIZZAZIONE DI UN IMPIANTO AGROVOLTAICO PER LA PRODUZIONE DI ENERGIA ELETTRICA DA FONTE SOLARE FOTOVOLTAICA DELLA POTENZA COMPLESSIVA DI 29,93 MWp SITO NEL COMUNE DI CERIGNOLA (FG) IN LOCALITA' "COLMO D'ISCHIA" E RELATIVE OPERE DI CONNESSIONE</b> <i>- Progetto definitivo -</i>		
<b>Elaborato:</b> <b>STUDIO DI IMPATTO AMBIENTALE</b>		
<b>Rev:</b>		<b>Data:</b> Novembre 2021
00		<b>Foglio</b> 56 di 211

- c) Aziende Faunistico Venatorie
- d) Aziende agri-turistico-venatorie

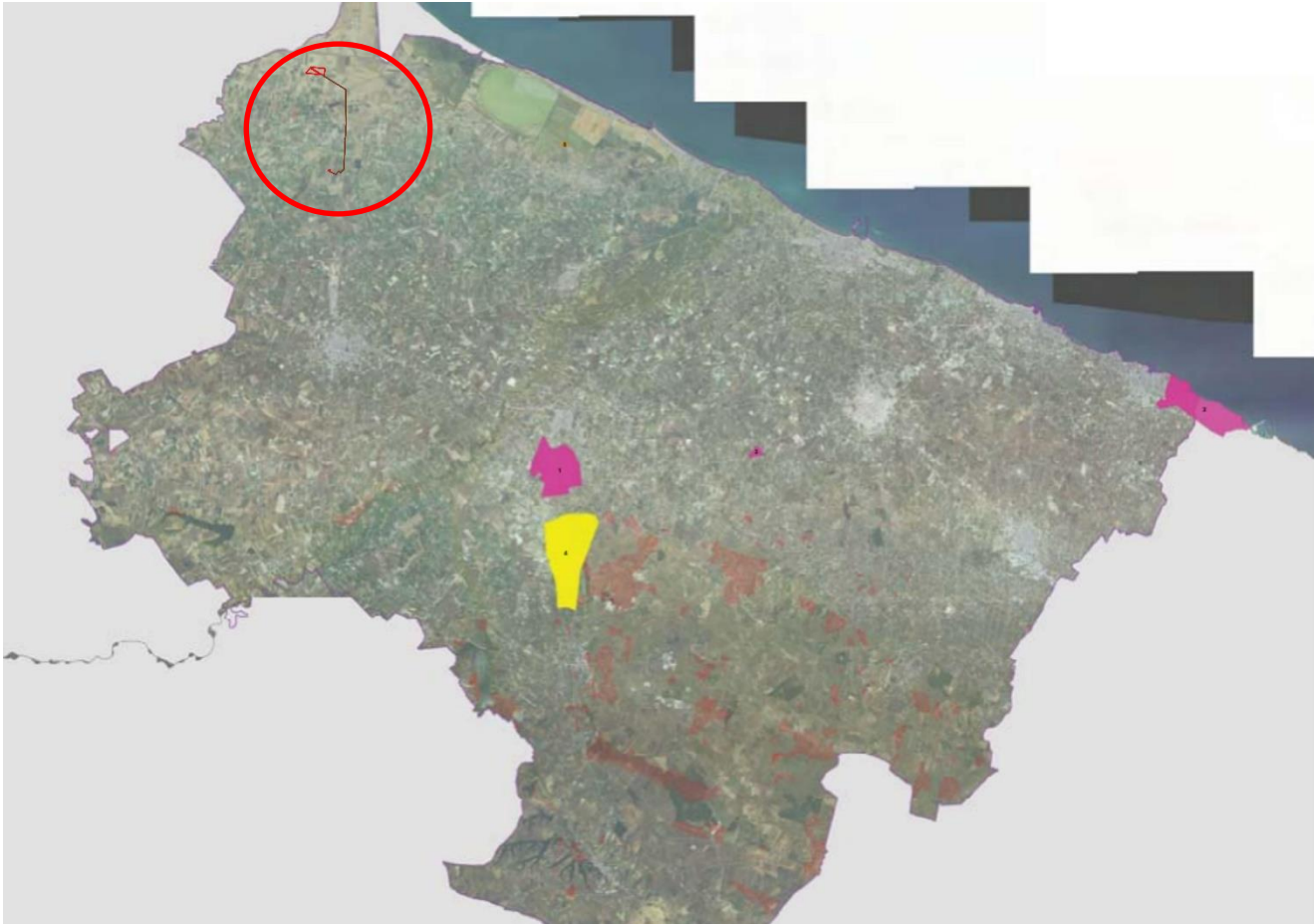
Il Piano Faunistico Venatorio Regionale stabilisce altresì:

- a) indirizzi per l'attività di vigilanza;
- b) misure di salvaguardia dei boschi e pulizia degli stessi al fine di prevenire gli incendi e di favorire la sosta e l'accoglienza della fauna selvatica;
- c) misure di salvaguardia della fauna e relative adozioni di forma di lotta integrata e guidata per specie, per ricreare giusti equilibri, seguendo le indicazioni dell'ISPRA;
- d) modalità per la determinazione dei contributi regionali rivenienti dalle tasse di concessione regionale, dovuti ai proprietari e/o conduttori agricoli dei fondi rustici, compresi negli ambiti territoriali per la caccia programmata, in relazione all'estensione, alle condizioni agronomiche, alle misure dirette alla valorizzazione dell'ambiente;
- e) criteri di gestione per la riproduzione della fauna allo stato naturale nelle zone di ripopolamento e cattura;
- f) criteri di gestione delle oasi di protezione;
- g) criteri, modalità e fini dei vari tipi di ripopolamento.

#### Legenda

<b>OASI DI PROTEZIONE</b>	
	1 - Don Fernando Sup. 732 Ha
	2 - Torre Caldano Sup. 685 Ha
	3 - Pappericotta Sup. 33 Ha
<b>ZONE DI RIPOPOLAMENTO E CATTURA</b>	
	4 - Il Capitolo Sup. 1370 Ha
<b>FONDI CHIUSI</b>	
	5 - Castello Sup. 8,00 Ha
	Aree percorse dal fuoco (anni 2009-2016)
	Aree Protette Regionali
	Limite ATC "Ofantino"
	Confini comunali

<b>Progetto:</b> <b>PROGETTO PER LA REALIZZAZIONE DI UN IMPIANTO AGROVOLTAICO PER LA PRODUZIONE DI ENERGIA ELETTRICA DA FONTE SOLARE FOTOVOLTAICA DELLA POTENZA COMPLESSIVA DI 29,93 MWp SITO NEL COMUNE DI CERIGNOLA (FG) IN LOCALITA' "COLMO D'ISCHIA" E RELATIVE OPERE DI CONNESSIONE</b> <i>- Progetto definitivo -</i>		
<b>Elaborato:</b> <b>STUDIO DI IMPATTO AMBIENTALE</b>		
<b>Rev:</b> 00	<b>Data:</b> Novembre 2021	<b>Foglio</b> 57 di 211



*Inquadramento area di intervento su Piano Faunistico Venatorio Regionale Ofantino (Puglia)*

Come appare evidente dalla precedente tavola, l'area di intervento appare esterna alle aree di tutela del Piano Faunistico Venatorio Regionale della Puglia.

#### **3.4.2.8 Regolamento Regionale n. 24 del 30 dicembre 2010**

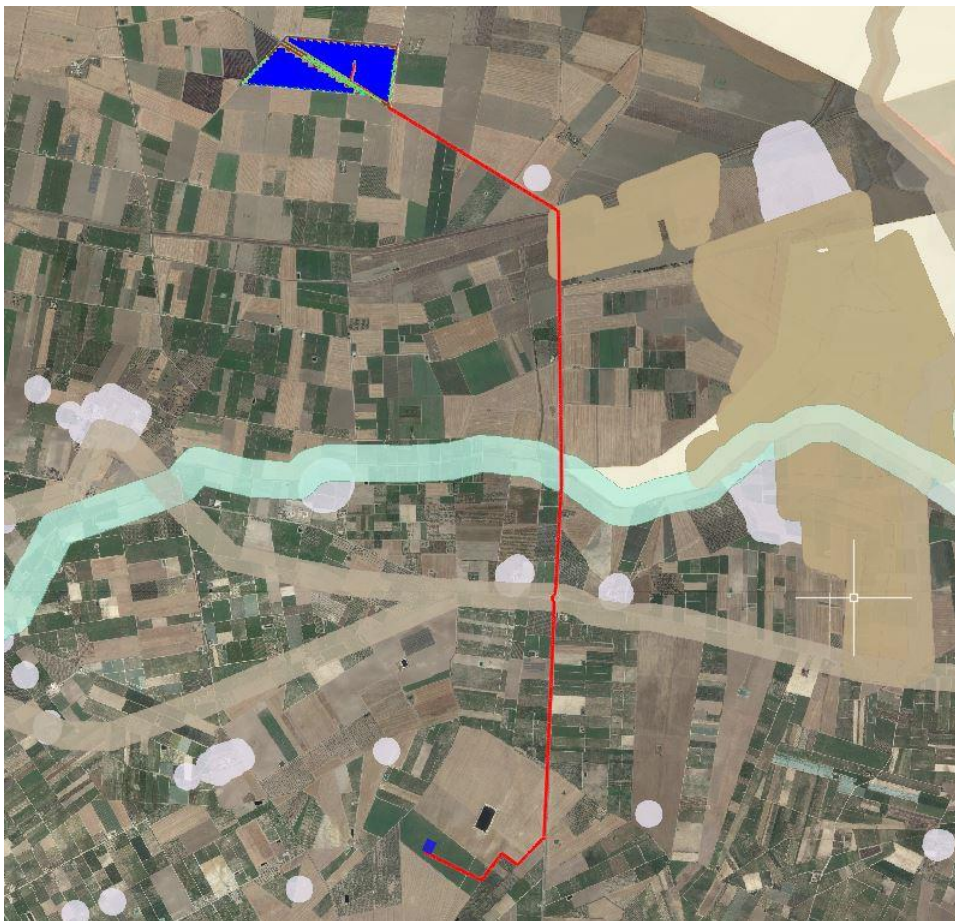
Con Regolamento Regionale del 30 dicembre 2010, n. 24, è approvato il Regolamento attuativo del Decreto del Ministero per lo Sviluppo Economico del 10 settembre 2010, "Linee Guida per l'autorizzazione degli impianti alimentati da fonti



<b>Progetto:</b> <b>PROGETTO PER LA REALIZZAZIONE DI UN IMPIANTO AGROVOLTAICO PER LA PRODUZIONE DI ENERGIA ELETTRICA DA FONTE SOLARE FOTOVOLTAICA DELLA POTENZA COMPLESSIVA DI 29,93 MWp SITO NEL COMUNE DI CERIGNOLA (FG) IN LOCALITA' "COLMO D'ISCHIA" E RELATIVE OPERE DI CONNESSIONE</b> <i>- Progetto definitivo -</i>		
<b>Elaborato:</b> <b>STUDIO DI IMPATTO AMBIENTALE</b>		
<b>Rev:</b> 00	<b>Data:</b> Novembre 2021	<b>Foglio</b> 58 di 211

rinnovabili”, recante la individuazione di aree e siti non idonei alla installazione di specifiche tipologie di impianti alimentati da fonti rinnovabili nel territorio della Regione Puglia.

La individuazione delle aree non idonee è stata possibile attraverso la consultazione dei servizi WMS del portale puglia.con.



*Inquadramento su Aree non idonee F.E.R.*

Si può affermare che l'area selezionata per l'installazione del campo agrovoltaico non ricade in aree non idonee F.E.R.



<b>Progetto:</b> <b>PROGETTO PER LA REALIZZAZIONE DI UN IMPIANTO AGROVOLTAICO PER LA PRODUZIONE DI ENERGIA ELETTRICA DA FONTE SOLARE FOTOVOLTAICA DELLA POTENZA COMPLESSIVA DI 29,93 MWp SITO NEL COMUNE DI CERIGNOLA (FG) IN LOCALITA' "COLMO D'ISCHIA" E RELATIVE OPERE DI CONNESSIONE</b> <i>- Progetto definitivo -</i>										
<b>Elaborato:</b> <b>STUDIO DI IMPATTO AMBIENTALE</b>										
Rev:							Data:		Foglio	
00							Novembre 2021		59 di 211	

### 3.4.2.9 Piano Regionale della Qualità dell'Aria (PRQA) della Regione Puglia

La Regione Puglia, nell'ambito del Piano Regionale della Qualità dell'aria, adottato con Regolamento Regionale n.6/2008, aveva definito la zonizzazione del proprio territorio ai sensi della previgente normativa sulla base delle informazioni e dei dati a disposizione a partire dall'anno 2005 in merito ai livelli di concentrazione degli inquinanti, con particolare riferimento a PM10 e NO2, distinguendo i comuni del territorio regionale in funzione della tipologia di emissioni presenti e delle conseguenti misure/interventi di mantenimento/risanamento da applicare.

Il Piano (PRQA) è stato redatto secondo i seguenti principi generali:

- Conformità alla normativa nazionale;
- Principio di precauzione;
- Completezza e accessibilità delle informazioni.

Sulla base dei dati a disposizione è stata effettuata la zonizzazione del territorio regionale e sono state individuate le "misure di mantenimento" per le zone che non mostrano particolari criticità (Zona D) e "misure di risanamento" per quelle che, invece, presentano situazioni di inquinamento dovuto al traffico veicolare (Zona A), alla presenza di impianti industriali soggetti alla normativa IPCC (Zona B) o ad entrambi (Zona C). Le "misure di risanamento" prevedono interventi mirati sulla mobilità da applicare nelle Zone A e C, interventi per il comparto industriale nelle Zone B ed interventi per la conoscenza e per l'educazione ambientale nelle zone A e C.

Dall'analisi degli elaborati cartografici è emerso che l'aria in oggetto rientra nelle zone di traffico e attività produttive e per la tipologia di intervento da effettuarsi non sono presenti particolari problematiche legate alla qualità dell'aria.

<b>Progetto:</b> <b>PROGETTO PER LA REALIZZAZIONE DI UN IMPIANTO AGROVOLTAICO PER LA PRODUZIONE DI ENERGIA ELETTRICA DA FONTE SOLARE FOTOVOLTAICA DELLA POTENZA COMPLESSIVA DI 29,93 MWp SITO NEL COMUNE DI CERIGNOLA (FG) IN LOCALITA' "COLMO D'ISCHIA" E RELATIVE OPERE DI CONNESSIONE</b> <i>- Progetto definitivo -</i>		
<b>Elaborato:</b> <b>STUDIO DI IMPATTO AMBIENTALE</b>		
<b>Rev:</b> 00	<b>Data:</b> Novembre 2021	<b>Foglio</b> 60 di 211



*Inquadramento su PQA Puglia*

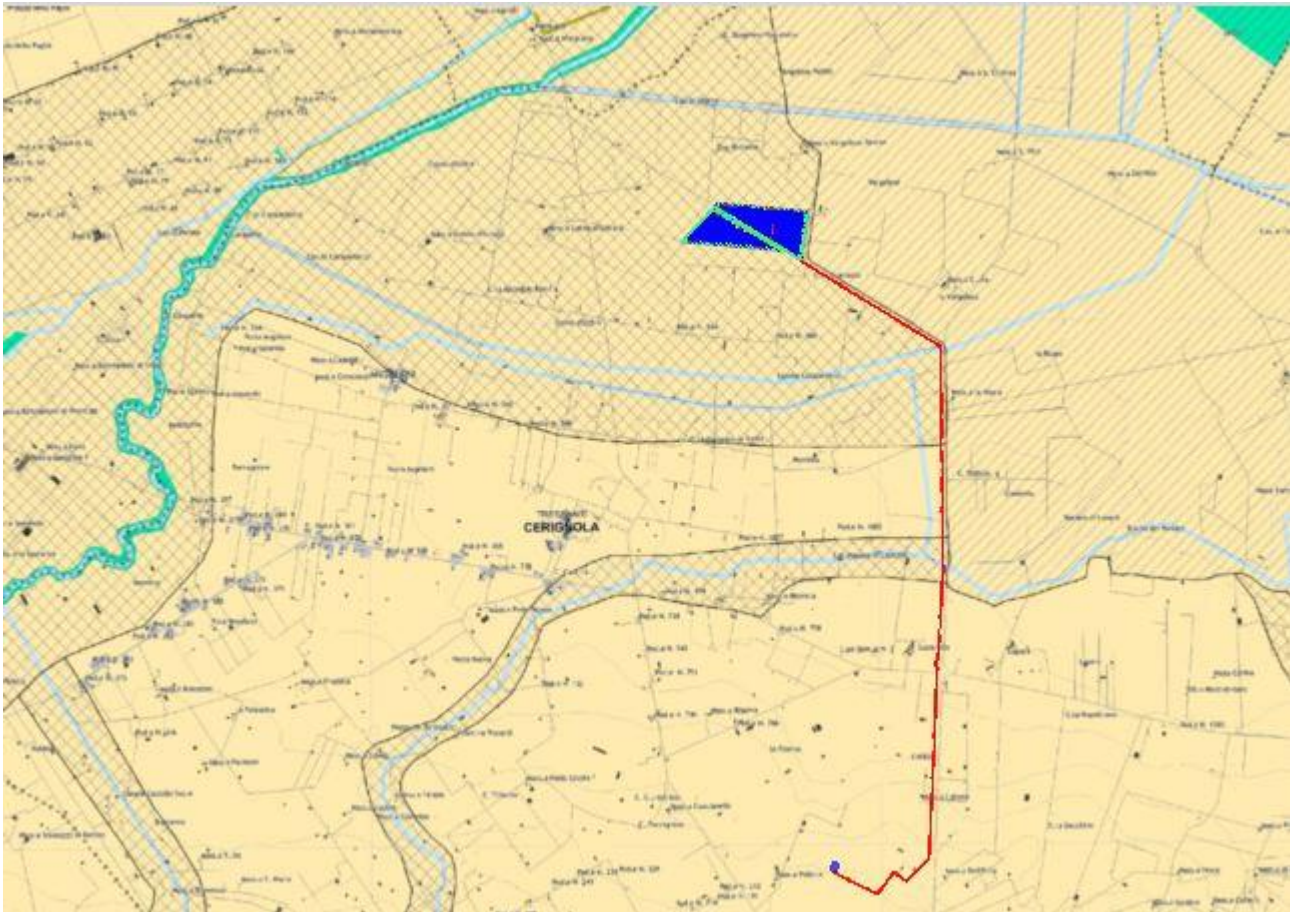
### 3.4.3 Interazione del progetto con gli strumenti di tutela e di pianificazione provinciali

#### 3.4.3.1 Piano Territoriale di Coordinamento Provinciale (PTCP) della provincia di Foggia

Con deliberazione del Consiglio Provinciale n. 84 del 21.12.2009, è stato approvato in via definitiva il Piano Territoriale di Coordinamento Provinciale (PTCP) della provincia di Foggia.

La valutazione della conformità delle opere di progetto con il PTCP è stata effettuata con particolare riferimento alla Tavola B1 "Tutela dell'identità culturale: elementi di matrice naturale" e alla tavola B2 "Tutela dell'identità culturale: elementi di matrice antropica".

<b>Progetto:</b> <b>PROGETTO PER LA REALIZZAZIONE DI UN IMPIANTO AGROVOLTAICO PER LA PRODUZIONE DI ENERGIA ELETTRICA DA FONTE SOLARE FOTOVOLTAICA DELLA POTENZA COMPLESSIVA DI 29,93 MWp SITO NEL COMUNE DI CERIGNOLA (FG) IN LOCALITA' "COLMO D'ISCHIA" E RELATIVE OPERE DI CONNESSIONE</b> <i>- Progetto definitivo -</i>		
<b>Elaborato:</b> <b>STUDIO DI IMPATTO AMBIENTALE</b>		
<b>Rev:</b>	<b>Data:</b>	<b>Foglio</b>
00	Novembre 2021	61 di 211



*Inquadramento su Tavola B1 "Tutela dell'identità culturale: elementi di matrice naturale" del P.T.C.P. della Regione Puglia*

Progetto:

**PROGETTO PER LA REALIZZAZIONE DI UN IMPIANTO AGROVOLTAICO PER LA PRODUZIONE DI ENERGIA ELETTRICA DA FONTE SOLARE FOTOVOLTAICA DELLA POTENZA COMPLESSIVA DI 29,93 MWp SITO NEL COMUNE DI CERIGNOLA (FG) IN LOCALITA' "COLMO D'ISCHIA" E RELATIVE OPERE DI CONNESSIONE**

– Progetto definitivo –

Elaborato:

**STUDIO DI IMPATTO AMBIENTALE**

Rev:

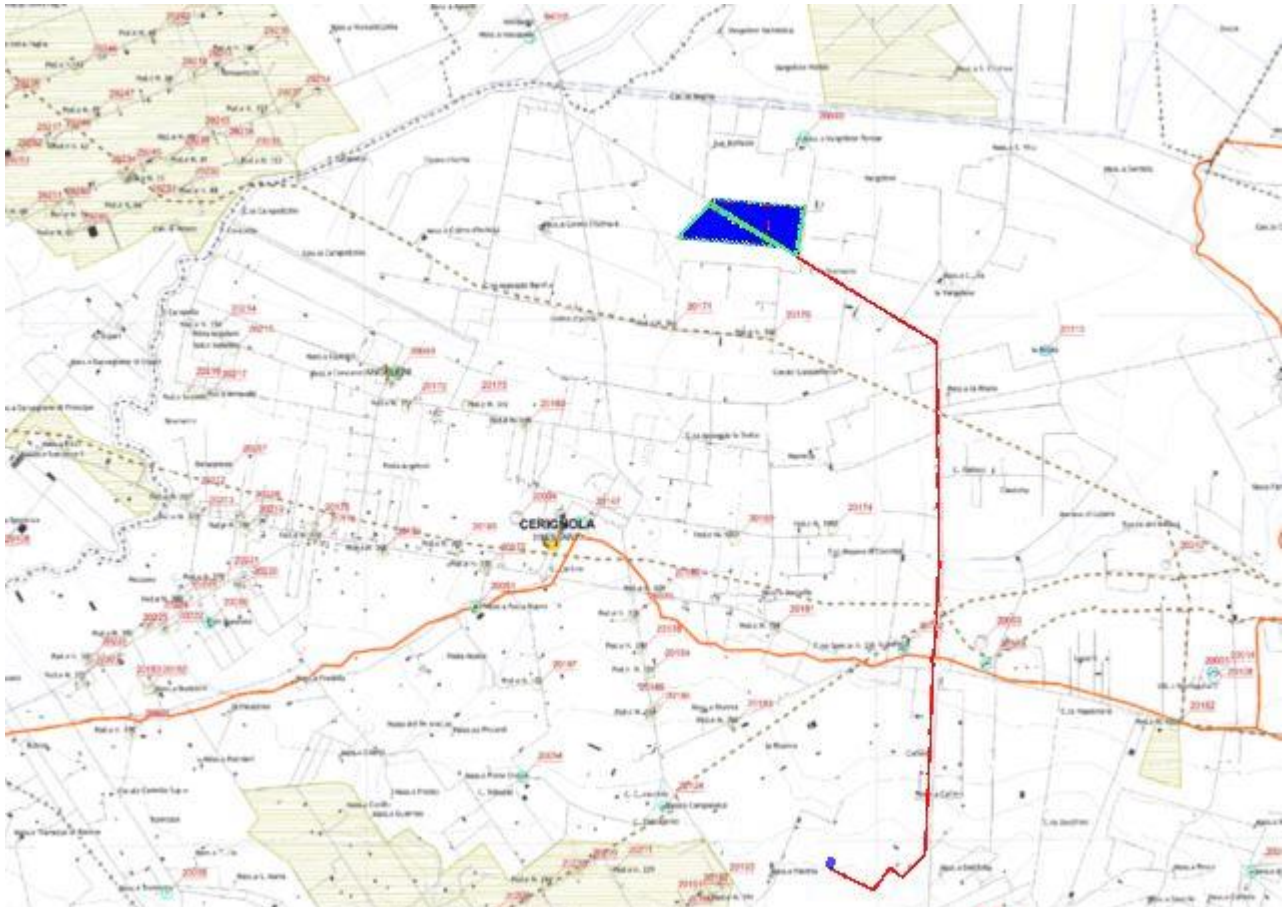
Data:

Foglio

00

Novembre 2021

62 di 211



*Inquadramento su Tavola B2 "Tutela dell'identità culturale: elementi di matrice antropica" del P.T.C.P. della Regione Puglia*

Il PTCP, le cui disposizioni hanno efficacia sull'intero territorio provinciale, attua le indicazioni della pianificazione e programmazione territoriale regionale, definisce gli obiettivi di governo del territorio per gli aspetti di interesse provinciale e sovracomunale, coordina la pianificazione dei comuni, e si raccorda ai contenuti degli altri piani territoriali e di settore mediante:

- Protocolli di intesa tra Provincia e altri soggetti istituzionali, per affrontare temi e problemi complessi e definiti, che richiedono la costruzione di azioni congiunte che coinvolgano più soggetti istituzionali o più settori della



<b>Progetto:</b> <b>PROGETTO PER LA REALIZZAZIONE DI UN IMPIANTO AGROVOLTAICO PER LA PRODUZIONE DI ENERGIA ELETTRICA DA FONTE SOLARE FOTOVOLTAICA DELLA POTENZA COMPLESSIVA DI 29,93 MWp SITO NEL COMUNE DI CERIGNOLA (FG) IN LOCALITA' "COLMO D'ISCHIA" E RELATIVE OPERE DI CONNESSIONE</b> <i>- Progetto definitivo -</i>										
<b>Elaborato:</b> <b>STUDIO DI IMPATTO AMBIENTALE</b>										
Rev:							Data:		Foglio	
00							Novembre 2021		63 di 211	

stessa Provincia (ad esempio per la formazione di quadri conoscitivi congiunti, o di sistemi informativi o di rilevazioni e monitoraggio dello stato delle risorse territoriali).

- Accordi di programma per la realizzazione di interventi che risultino di utilità comune ai diversi soggetti sottoscrittori (possono essere stipulati per dare attuazione a specifiche previsioni del PTCP, regolando il contributo di ciascun soggetto in termini di risorse tecniche e finanziarie per giungere alla realizzazione dell'intervento).
- Intese interistituzionali: accordi formalizzati tra amministrazioni pubbliche allo scopo di concertare le decisioni relative alla tutela di interessi sovralocali che comportano la elaborazione congiunta del PTCP (ad esempio possono essere stipulate in via preventiva per attribuire valenza di piani di settore al PTCP).

Il PTCP si articola in Contenuti di Conoscenza e Contenuti di Assetto.

I Contenuti di Conoscenza, in attuazione del DRAG/PTCP rappresentano lo strumento fondamentale di ricognizione del territorio provinciale e sono finalizzati:

- alla comprensione, descrizione e rappresentazione del patrimonio territoriale provinciale nelle diverse parti, urbane ed extraurbane e dimensioni ambientali, agricole, paesaggistiche, infrastrutturali, socioeconomiche, con particolare attenzione alle reciproche relazioni sistemiche, alle loro criticità d'uso e potenziale valorizzazione in forme sostenibili e alla comprensione dello stato delle risorse che per natura, forma e rilevanza, abbiano una dimensione sovralocale;
- alla comprensione, descrizione e rappresentazione delle peculiarità identitarie locali e alla individuazione dei caratteri emergenti degli ambiti territoriali e paesistici sub provinciali riconoscibili all'interno del territorio provinciale, in funzione della definizione dei caratteri invarianti e delle regole trasformative relative agli assetti territoriali, ambientali, agricoli, culturali e socioeconomici;
- alla ricognizione delle relazioni tra il proprio territorio provinciale e i territori contermini, valutando sia le continuità spaziali, morfologiche, ambientali e infrastrutturali, che gli specifici caratteri socioeconomici e identitari dei territori di frontiera provinciale;
- alla ricognizione sistematica degli atti di pianificazione, dei programmi e dei progetti che insistono nel territorio provinciale e del relativo stato di attuazione;
- alla individuazione, comprensione, descrizione e rappresentazione delle criticità derivanti dalle pressioni e dagli impatti esercitati da insediamenti e infrastrutture esistenti sull'ambiente e sul paesaggio, nonché da quelle



<b>Progetto:</b> <b>PROGETTO PER LA REALIZZAZIONE DI UN IMPIANTO AGROVOLTAICO PER LA PRODUZIONE DI ENERGIA ELETTRICA DA FONTE SOLARE FOTOVOLTAICA DELLA POTENZA COMPLESSIVA DI 29,93 MWp SITO NEL COMUNE DI CERIGNOLA (FG) IN LOCALITA' "COLMO D'ISCHIA" E RELATIVE OPERE DI CONNESSIONE</b> <i>- Progetto definitivo -</i>										
<b>Elaborato:</b> <b>STUDIO DI IMPATTO AMBIENTALE</b>										
Rev:							Data:		Foglio	
00							Novembre 2021		64 di 211	

derivanti dall'attuazione delle previsioni degli atti di pianificazione, dei programmi e dei progetti che insistono nel territorio provinciale.

I Contenuti di Assetto, in attuazione del DRAG/PTCP, a partire dal sistema delle conoscenze e delle relative valutazioni e interpretazioni, in conformità con gli indirizzi e le previsioni dei piani di livello sovraordinato sono finalizzati:

- alla definizione di uno schema di assetto del territorio provinciale ed all'individuazione delle trasformazioni territoriali necessarie per conseguirlo, definendone la compatibilità con le esigenze di tutela e valorizzazione delle risorse;
- alla indicazione delle diverse destinazioni del territorio in relazione all'assetto prefigurato nello schema di assetto, con particolare riferimento alle risorse di rilevanza sovra locale, così come sopra definite alla lettera a;
- alla individuazione della localizzazione di massima delle principali infrastrutture, ovvero all'individuazione degli ambiti del territorio entro i quali, in relazione ai rilevati caratteri ambientali, paesaggistici e insediativi, collocare le infrastrutture di livello e uso sovralocale, la cui effettiva localizzazione va definita di concerto con i comuni interessati e/o con le amministrazioni competenti;
- alla definizione del sistema della mobilità di interesse provinciale in coerenza con lo schema di assetto prefigurato, anche attraverso eventuali nuove linee di comunicazione, indicandone la localizzazione di massima, nella accezione definita alla precedente lettera c;
- alla individuazione delle linee di intervento per la sistemazione idrica, idrogeologica e idraulico-forestale e in genere per il consolidamento del suolo e la regimazione delle acque;
- alla individuazione delle aree nelle quali sia opportuno istituire parchi o riserve naturali, all'interno della specificazione a livello provinciale della Rete Ecologica Regionale (RER);
- alla definizione delle specificazioni a livello del territorio provinciale degli ambiti paesaggistici così come definiti dal PPTR in base al Codice dei beni culturali e paesaggistici;
- a stabilire concreti riferimenti, anche territoriali, per coordinare le scelte e gli indirizzi degli atti di programmazione e pianificazione dei Comuni, articolando territorialmente i criteri e gli indirizzi per la pianificazione urbanistica comunale definiti a livello regionale nel DRAG/PUG.

Le previsioni del PTCP sono articolate con riferimento ai Contenuti di Assetto nei seguenti tre sistemi territoriali:

- Sistema ambientale e paesaggistico;
- Sistema insediativo e degli usi del territorio;

<b>Progetto:</b> <b>PROGETTO PER LA REALIZZAZIONE DI UN IMPIANTO AGROVOLTAICO PER LA PRODUZIONE DI ENERGIA ELETTRICA DA FONTE SOLARE FOTOVOLTAICA DELLA POTENZA COMPLESSIVA DI 29,93 MWp SITO NEL COMUNE DI CERIGNOLA (FG) IN LOCALITA' "COLMO D'ISCHIA" E RELATIVE OPERE DI CONNESSIONE</b> <i>- Progetto definitivo -</i>										
<b>Elaborato:</b> <b>STUDIO DI IMPATTO AMBIENTALE</b>										
Rev:							Data:		Foglio	
00							Novembre 2021		65 di 211	

- Sistema dell'armatura infrastrutturale.

## SISTEMA AMBIENTALE E PAESAGGISTICO

Il PTCP recepisce le indicazioni relative al titolo V "Ambiti paesaggistici, obiettivi di qualità e normative d'uso" del PPTR ed individua 16 ambiti paesaggistici (art.11.8 delle NTA), disciplinati dall'Allegato A alle NTA del PTCP.

L'area oggetto del presente studio è individuata in due ambiti paesaggistici: il campo agrovoltico ricade nell'ambito 6) Settore meridionale Basso Tavoliere, per il quale il PTCP individua le seguenti caratteristiche:

### 6 - Settore meridionale Basso Tavoliere

*"La strategia principale che si propone per questo ambito è legata alla sua forte caratterizzazione agraria che richiede, da un lato di attivare tutte le misure necessarie per rafforzare il settore produttivo primario, dall'altro di prendere tutti gli accorgimenti necessari per fare sì che la produzione agricola sia ambientalmente sostenibile e contribuisca alla cura del paesaggio. Il primo obiettivo richiede di favorire l'incremento di produttività e di redditività del comparto agro-industriale, in una logica di razionalizzazione della filiera e di incremento dell'attività (e dell'efficienza) delle strutture presenti, con particolare riferimento all'interporto.*

*Il secondo obiettivo richiede:*

- *l'applicazione delle misure del Piano di sviluppo rurale di sostegno a metodi di produzione agricola ad elevata sostenibilità, finalizzate al risparmio di acqua e input chimici, ed in grado di conservare la qualità delle matrici ambientali (suolo, acqua)*
- *il mantenimento dello schema insediativo accentrato, contenendo il più possibile i processi di dispersione insediativa e attribuendo alle corone agricole attorno ai centri una funzione di interfaccia di qualità tra il nucleo abitato e la campagna; - il rafforzamento della naturalità delle aree ripariali dei torrenti minori e dell'Ofanto, anche pilotando l'abbandono agricolo delle fasce fluviali con funzione di aree di protezione delle acque superficiali."*

L'inserimento delle opere dell'impianto agrovoltico, all'interno di tale ambito paesaggistico è stato accuratamente studiato e dialoga con gli elementi strutturali di questi ultimi. L'iniziativa, infatti, rispettando l'attuale uso del suolo ed in continuità con lo stesso, prevede sulla stessa area che ospiterà le strutture dell'impianto di produzione di energia elettrica da fonte rinnovabile lo svolgimento dell'attività agricola, salvaguardando questo che è un tratto distintivo del territorio.

La scelta delle colture è stata effettuata sulla base delle analisi relative alle coltivazioni effettuate sino ad oggi da parte dell'agricoltore. Il sistema Agrofotovoltaico (APV), inoltre, può essere considerato anche maggiormente produttivo rispetto ad

<b>Progetto:</b> <b>PROGETTO PER LA REALIZZAZIONE DI UN IMPIANTO AGROVOLTAICO PER LA PRODUZIONE DI ENERGIA ELETTRICA DA FONTE SOLARE FOTOVOLTAICA DELLA POTENZA COMPLESSIVA DI 29,93 MWp SITO NEL COMUNE DI CERIGNOLA (FG) IN LOCALITA' "COLMO D'ISCHIA" E RELATIVE OPERE DI CONNESSIONE</b> <i>- Progetto definitivo -</i>										
<b>Elaborato:</b> <b>STUDIO DI IMPATTO AMBIENTALE</b>										
Rev:							Data:		Foglio	
00							Novembre 2021		66 di 211	

un sistema di produzione alimentare tradizionale; infatti, in aree aride e semiaride, le colture soffrono spesso gli effetti negativi dell'elevata radiazione solare, delle elevate temperature e delle perdite di acqua. La presenza del sistema di pannelli fotovoltaici consentirebbe di ridurre la perdita di acqua per evaporazione e traspirazione ed un miglioramento delle condizioni di stress sulla coltura a causa di una riduzione della perdita eccessiva di acqua.

In questo modo, il sistema agrovoltaco può aumentare l'accettazione sociale delle strutture fotovoltaiche, conferendogli valore aggiunto e rispettando la vocazione del territorio.

L'iniziativa in esame fornirà quindi una nuova missione territoriale all'area scongiurando la tendenza all'utilizzo della monocoltura agricola, così come previsto dagli indirizzi del PTCP.

Come riportato nel Capo VI delle NTA, il PTCP individua le disposizioni per la tutela del paesaggio nelle aree agricole.

L'impianto agrovoltaco in progetto ben si inserisce in questo ambito agricolo in quanto non solo non comprometterà la qualità delle colture, non emettendo inquinanti, ma contribuirà attivamente a salvaguardare l'uso agricolo del suolo, dal momento che sul medesimo sito verrà realizzata anche una attività di coltivazione di prodotto ortofrutticoli al di sotto dei pannelli fotovoltaici.

#### SISTEMA INSEDIATIVO E DEGLI USI DEL TERRITORIO

L'area, esterna ad 'Aree urbanizzate' e a 'Contesti rurali a prevalente valore ambientale e paesaggistico' rientra in 'altri contesti rurali' (art. III.18 delle NTA).

La tipologia di opera in progetto, non rientrando tra quelle non idonee per l'area, è coerente con quanto previsto dalla pianificazione provinciale.

#### SISTEMA DELL'ARMATURA INFRASTRUTTURALE

L'area non ricade all'interno di alcuna previsione di potenziamento della rete infrastrutturale individuata dal PTCP nel sistema territoriale dell'armatura infrastrutturale, se non per un tratto del cavidotto che risulta parallelo all'armatura infrastrutturale di tipo C Adeguamento/Potenziamento, ma si ricorda che i cavidotti MT, saranno messi in opera interrata lungo la viabilità esistente, in attraversamento mediante TOC.

In conclusione, si può quindi affermare che l'intervento risulta compatibile e coerente con le previsioni del PTCP.



<b>Progetto:</b> <b>PROGETTO PER LA REALIZZAZIONE DI UN IMPIANTO AGROVOLTAICO PER LA PRODUZIONE DI ENERGIA ELETTRICA DA FONTE SOLARE FOTOVOLTAICA DELLA POTENZA COMPLESSIVA DI 29,93 MWp SITO NEL COMUNE DI CERIGNOLA (FG) IN LOCALITA' "COLMO D'ISCHIA" E RELATIVE OPERE DI CONNESSIONE</b> <i>- Progetto definitivo -</i>		
<b>Elaborato:</b> <b>STUDIO DI IMPATTO AMBIENTALE</b>		
Rev:	Data:	Foglio
00	Novembre 2021	67 di 211

### 3.4.4 Interazione del progetto con gli strumenti di tutela e di pianificazione comunali

L'area di progetto, intesa complessivamente come quella occupata dal campo agrovoltaiico, con annessa viabilità e relativo cavidotto, interessa il territorio comunale di Cerignola, in Provincia di Foggia.

L'intervento in oggetto rientra in zone tipizzate dagli strumenti comunali come "ZONE E" destinate all'attività agricola e che, ai sensi del Regolamento Edilizio, sono destinate prevalentemente all'agricoltura, alla forestazione, al pascolo ed all'allevamento, secondo le esigenze locali.

Ai sensi dell'art. 12 c. 7 del D. lgs n. 387 del 2003 "Attuazione della direttiva 2001/77/CE relativa alla promozione dell'energia elettrica prodotta da fonti energetiche rinnovabili nel mercato interno dell'elettricità", *gli impianti di produzione di energia elettrica prodotta da fonti rinnovabili possono essere ubicati in zone classificate come agricole dai vigenti piani urbanistici.*

#### 3.4.4.1 Piano Regolatore Generale del Comune di Cerignola

Il comune di Cerignola è dotato di un Piano regolatore generale (PRG) adottato, con delibera di Consiglio Comunale n. 68, il 9 novembre 1999 e definitivamente approvato, con delibera di Giunta Regionale n. 1482, il 5 ottobre 2004. Il periodo di tempo così esteso tra l'adozione e la definitiva approvazione del PRG da parte della Regione è imputabile, anche, alle richieste di modifica avanzate dal Comitato Urbanistico Ristretto che in sede di esame regionale, con propria relazione-parere del 24 luglio 2003, ha ritenuto meritevole di approvazione il PRG con alcune prescrizioni (D.G.R. n. 1314 del 02/08/2003). Gli adeguamenti del PRG conseguenti alle prescrizioni del Comitato Urbanistico Ristretto hanno creato delle soluzioni urbanistiche di evidente anomalia e di impossibile attuazione, rispetto a determinate criticità evidenziate.

La risposta alle "vicende" tecnico-urbanistiche ed amministrative susseguitesì, l'Amministrazione Comunale già con D.C.C. 12/2005 adottò una variante dell'azzonamento con cui si risolvevano una serie di criticità; successivamente con D.C.C. n. 51/2007 l'Amministrazione revocò la suddetta D.C.C. n. 12/2005 motivando la revoca per l'insorgenza di un ricorso al TAR Puglia contro il Comune e perché ritenuta la stessa variante non più rispondente alle nuove linee programmatiche in materia di urbanistica e di gestione del territorio.

L'Amministrazione, pertanto, con D.G.C. n.221/2011 e successive DD.n.193/33/2002 e n.911/29/2012 dava indirizzi generali e specifici allo staff tecnico incaricato per elaborare la VARIANTE 2012 redatta dal Settore Urbanistica e PRG di questo Comune.

Il PRG vigente suddivide il territorio comunale in zone omogenee, secondo la L. 1150/1942 e il 1444/1968, in funzione delle caratteristiche storiche, morfologiche e funzionali del territorio stesso e in relazione al diverso grado di urbanizzazione.

L'area in cui è prevista la realizzazione dell'impianto è classificata nel PRG come zona agricola E.



Progetto:

**PROGETTO PER LA REALIZZAZIONE DI UN IMPIANTO AGROVOLTAICO PER LA PRODUZIONE DI ENERGIA ELETTRICA DA FONTE SOLARE FOTOVOLTAICA DELLA POTENZA COMPLESSIVA DI 29,93 MWp SITO NEL COMUNE DI CERIGNOLA (FG) IN LOCALITA' "COLMO D'ISCHIA" E RELATIVE OPERE DI CONNESSIONE**

– Progetto definitivo –

Elaborato:

**STUDIO DI IMPATTO AMBIENTALE**

Rev:

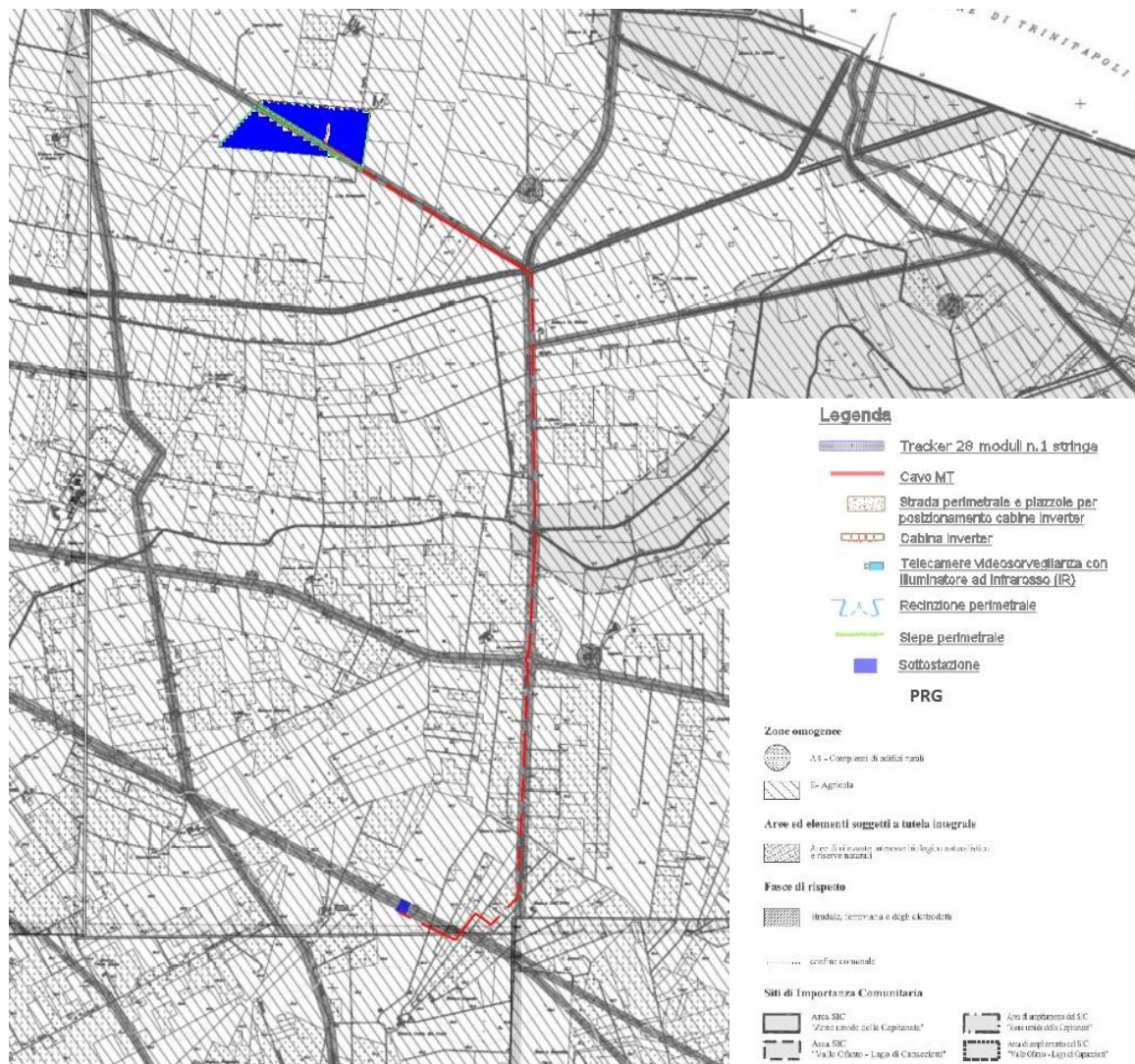
Data:

Foglio

00

Novembre 2021

68 di 211



Stralcio del PRG del comune di Cerignola

La zona agricola E è caratterizzata da norme che consentono interventi per il miglioramento della resa del fondo, con rispetto dell'ambiente e ridotta cementificazione.



<b>Progetto:</b> <b>PROGETTO PER LA REALIZZAZIONE DI UN IMPIANTO AGROVOLTAICO PER LA PRODUZIONE DI ENERGIA ELETTRICA DA FONTE SOLARE FOTOVOLTAICA DELLA POTENZA COMPLESSIVA DI 29,93 MWp SITO NEL COMUNE DI CERIGNOLA (FG) IN LOCALITA' "COLMO D'ISCHIA" E RELATIVE OPERE DI CONNESSIONE</b> – Progetto definitivo –		
<b>Elaborato:</b> <b>STUDIO DI IMPATTO AMBIENTALE</b>		
Rev:	Data:	Foglio
00	Novembre 2021	69 di 211

Nella zona omogenea E, individuata a termini dell'art. 2 del D.I. 2.4.1968 n. 1444, comprende le parti del territorio comunale destinate alla conduzione dei fondi ed all'allevamento del bestiame, nonché alle attività con essi compatibili o che svolgano funzione idonea alla rivitalizzazione degli insediamenti delle aree.

Nella zona omogenea E sono consentiti gli interventi ammessi dal Piano territoriale di coordinamento provinciale e quelli definiti al comma g) dell'art. 51 della L.R. 31.5.1980 n.56.

Nella zona E i fabbricati con destinazione residenziale e produttiva, ad uso agricolo, devono essere contenuti complessivamente nei seguenti indici e parametri urbanistici massimi, tenuto conto della qualità delle colture praticate:

- colture protette e serre fisse: **It max** = 0,03 mc/mq;
- colture orticole e floricole speciali: **It max** = 0,03 mc/mq;
- colture legnose viticole, olivicole e frutticole: **It max** = 0,03 mc/mq;
- seminativo: **It max** = 0,02 mc/mq;
- pascolo: **It max** = 0,0010 mc/mq;
- incolto: **It max** = 0,0005 mc/mq;
- **Rc max** = 25%;
- **He max** = 7,50 m, salvo che per comprovate esigenze produttive;
- **Dc min** = 5 m; 20 m per stalle, recinti per la stabulazione del bestiame, porcilaie, concimaie e comunque per ogni tipo d'insediamento inquinante;
- **De min** = 10 m; 50 m per stalle, recinti per la stabulazione del bestiame, porcilaie, concimaie e comunque per ogni tipo d'insediamento inquinante.

All'interno della tavola del PRG di Cerignola dei vincoli ambientali, idrologici e archeologici, l'area del parco agrovoltico risulta essere tipizzata come *area di interesse archeologico*. Per tale tipologia di aree, le Norme Tecniche di Attuazione del PRG del Comune di Cerignola vietano "...la realizzazione di centrali elettriche in genere...".

Il divieto previsto dal Piano Comunale non è previsto nel PPTR della Regione Puglia, anche in ragione del diverso grado di dettaglio delle prescrizioni dei due piani.

**Progetto:**

**PROGETTO PER LA REALIZZAZIONE DI UN IMPIANTO AGROVOLTAICO PER LA PRODUZIONE DI ENERGIA ELETTRICA DA FONTE SOLARE FOTOVOLTAICA DELLA POTENZA COMPLESSIVA DI 29,93 MWp SITO NEL COMUNE DI CERIGNOLA (FG) IN LOCALITA' "COLMO D'ISCHIA" E RELATIVE OPERE DI CONNESSIONE**

*- Progetto definitivo -*

**Elaborato:**

**STUDIO DI IMPATTO AMBIENTALE**

**Rev:**

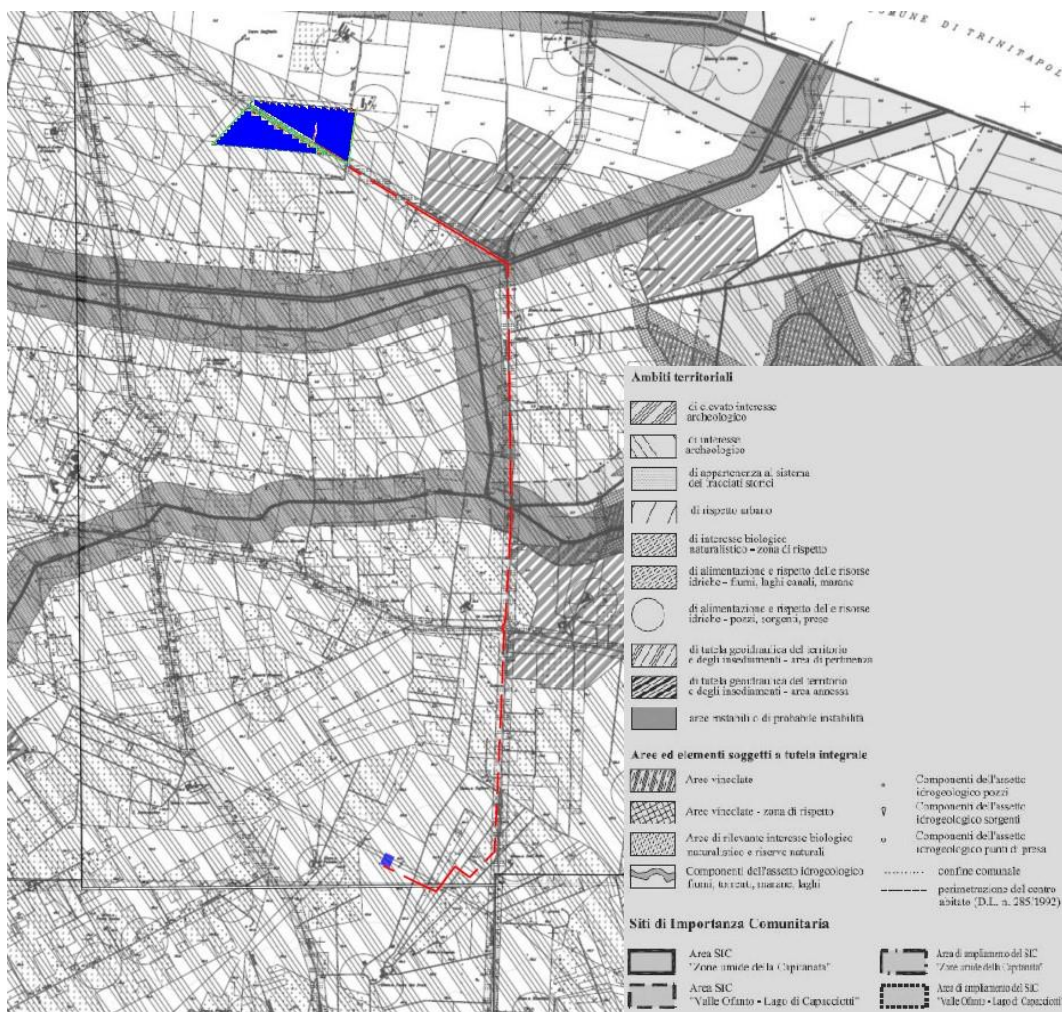
00

**Data:**

Novembre 2021

**Foglio**

70 di 211



<b>Progetto:</b> <b>PROGETTO PER LA REALIZZAZIONE DI UN IMPIANTO AGROVOLTAICO PER LA PRODUZIONE DI ENERGIA ELETTRICA DA FONTE SOLARE FOTOVOLTAICA DELLA POTENZA COMPLESSIVA DI 29,93 MWp SITO NEL COMUNE DI CERIGNOLA (FG) IN LOCALITA' "COLMO D'ISCHIA" E RELATIVE OPERE DI CONNESSIONE</b> <i>– Progetto definitivo –</i>									
<b>Elaborato:</b> <b>STUDIO DI IMPATTO AMBIENTALE</b>									
<b>Rev:</b>					<b>Data:</b>			<b>Foglio</b>	
00							Novembre 2021	71 di 211	

A quanto si rileva, inoltre, la perimetrazione dell'area di interesse archeologico di cui al PRG non corrisponde, almeno nella sua interezza, ad un'area sottoposta a vincolo archeologico né ex lege né in forza di specifico decreto oppositivo del vincolo. Di conseguenza, il divieto di cui al PRG comunale deve qualificarsi unicamente come una prescrizione d'uso del territorio di natura urbanistica, per quanto volta alla tutela di valori paesaggistico-culturali comunque sussistenti nel territorio, con ogni conseguenza in ordine alla incompetenza della soprintendenza archeologica ad esprimersi al riguardo.

Si osserva che esorbita, per costante giurisprudenza della Corte costituzionale, dalle funzioni del PRG il compito di individuare aree e siti non idonei alla localizzazione di impianti da FER, competenza che invece la legge rimette alla Regione. La previsione è pertanto nulla per difetto assoluto di competenza e comunque decaduta per effetto dell'entrata in vigore delle Linee guida nazionali con essa incompatibili. Ne discende l'irrelevanza rispetto al quadro territoriale di riferimento.

## 4 QUADRO DI RIFERIMENTO PROGETTUALE

La proposta progettuale è finalizzata alla realizzazione di un impianto per la produzione di energia elettrica rinnovabile da fonte solare fotovoltaica, integrato con una produzione alimentare sulla stessa superficie, realizzato con inseguitori monoassiali, della potenza nominale di 29,93 MWp, da realizzarsi nella Provincia di Foggia, nel territorio comunale di Cerignola, in cui insisteranno n. 1 campo agrovoltico e le relative opere di connessione alla RTN.

La stazione elettrica utente MT/AT, che consentirà l'allaccio alla Rete elettrica nazionale tramite il collegamento all'esistente stazione di rete di Terna, sarà situata nel medesimo Comune, in Provincia di Foggia.

Il processo di produzione di energia elettrica da fonte solare consente di convertire, mediante effetto fotovoltaico, la radiazione solare in energia elettrica.

Tale tecnologia per la produzione di energia da fonte rinnovabile consente i seguenti vantaggi:

- produzione di energia elettrica senza alcuna emissione di sostanze inquinanti;
- risparmio di combustibile fossile;
- nessun inquinamento acustico;
- modesti impatti di carattere paesaggistico.

<b>Progetto:</b> <b>PROGETTO PER LA REALIZZAZIONE DI UN IMPIANTO AGROVOLTAICO PER LA PRODUZIONE DI ENERGIA ELETTRICA DA FONTE SOLARE FOTOVOLTAICA DELLA POTENZA COMPLESSIVA DI 29,93 MWp SITO NEL COMUNE DI CERIGNOLA (FG) IN LOCALITA' "COLMO D'ISCHIA" E RELATIVE OPERE DI CONNESSIONE</b> – Progetto definitivo –										
<b>Elaborato:</b> <b>STUDIO DI IMPATTO AMBIENTALE</b>										
Rev:							Data:		Foglio	
00							Novembre 2021		72 di 211	

Inoltre, la tipologia di progettazione scelta consentirà di evitare la sottrazione di suolo all'utilizzo agricolo, dal momento che sul medesimo sito verranno impiantate differenti tipe di colture.

#### 4.1 ANALISI DELLE ALTERNATIVE PROGETTUALI

Il presente paragrafo valuta diverse alternative progettuali secondo quanto riportato al punto 2 dell'Allegato VII relativo ai contenuti dello SIA, di cui all'art. 22 del D. Lgs. 152/2006 e ss. mm. e ii., che prevede: *“Una descrizione delle principali alternative ragionevoli del progetto (quali, a titolo esemplificativo e non esaustivo, quelle relative alla concezione del progetto, alla tecnologia, all'ubicazione, alle dimensioni e alla portata) prese in esame dal proponente, compresa l'alternativa zero, adeguate al progetto proposto e alle sue caratteristiche specifiche, con indicazione delle principali ragioni della scelta, sotto il profilo dell'impatto ambientale, e la motivazione della scelta progettuale, sotto il profilo dell'impatto ambientale, con una descrizione delle alternative prese in esame e loro comparazione con il progetto presentato”.*

L'analisi delle alternative ha lo scopo di individuare le possibili soluzioni diverse da quella di progetto e di confrontare i potenziali impatti con quelli determinati dall'intervento proposto.

Si tratta di una fase fondamentale del SIA, in quanto la presenza di alternative è un elemento fondamentale per l'intero processo di VIA.

Le alternative di progetto possono essere distinte in:

- Alternative strategiche;
- Alternative di localizzazione;
- Alternative di processo o strutturali;
- Alternative di compensazione o mitigazione degli effetti negativi.

Nello specifico:

- per alternative strategiche si intendono quelle prodotte da misure atte a prevenire la domanda, la “motivazione del fare”, o da misure diverse per realizzare lo stesso obiettivo;
- le alternative di localizzazione possono essere definite in base alla conoscenza dell'ambiente circostante, alla individuazione di potenzialità d'uso dei suoli, ai limiti rappresentati da aree critiche e sensibili;
- le alternative di processo o strutturali passano attraverso l'esame di differenti tecnologie, processi, materie prime da utilizzare nel progetto,
- le alternative di compensazione o di mitigazione degli effetti negativi sono determinate dalla ricerca di contropartite, transazioni economiche, accordi vari per limitare gli impatti negativi.

<b>Progetto:</b> <b>PROGETTO PER LA REALIZZAZIONE DI UN IMPIANTO AGROVOLTAICO PER LA PRODUZIONE DI ENERGIA ELETTRICA DA FONTE SOLARE FOTOVOLTAICA DELLA POTENZA COMPLESSIVA DI 29,93 MWp SITO NEL COMUNE DI CERIGNOLA (FG) IN LOCALITA' "COLMO D'ISCHIA" E RELATIVE OPERE DI CONNESSIONE</b> – Progetto definitivo –										
<b>Elaborato:</b> <b>STUDIO DI IMPATTO AMBIENTALE</b>										
Rev:							Data:		Foglio	
00							Novembre 2021		73 di 211	

Oltre queste possibilità di diversa valutazione progettuale, esiste anche l'alternativa "zero" coincidente con la NON realizzazione dell'opera. Il mantenimento dello stato di fatto escluderebbe l'installazione dell'opera e di conseguenza ogni effetto ad essa collegata, sia in termini di impatti ambientale sia in termini di impatti positivi sulla qualità dell'aria, in quanto si tratta di energia "pulita", senza utilizzo diretto di combustibili.

Le alternative di localizzazione sono state affrontate nella fase iniziale di ricerca dei suoli idonei dal punto di vista vincolistico e ambientale; sono state condotte campagne di indagini e sopralluoghi mirati che hanno consentito di giungere a siti prescelti. Le alternative strutturali sono state valutate durante la redazione del progetto, la cui individuazione della soluzione finale è scaturita da un processo iterativo finalizzato ad ottenere un miglior layout di progetto integrato con il patrimonio morfologico e paesaggistico esistente. In particolare, la scelta delle caratteristiche dei componenti dell'impianto ha condotto all'utilizzo delle migliori tecnologie disponibili sul mercato.

Per quanto riguarda le alternative di compensazione e/o di mitigazione, queste sono volte alla riduzione delle potenziali interferenze sulle componenti ambientali a valori accettabili, valutate e descritte in seguito nel capitolo dell'analisi degli impatti ambientali.

Infine, è stata valutata l'alternativa zero in termini di aspetti positivi sulla qualità dell'aria legati alla realizzazione dell'impianto per la produzione di energia elettrica senza emissioni di inquinanti, che non si otterrebbero con l'alternativa 0.

#### 4.1.1 Valutazione delle alternative relative alla concezione del progetto

Il progetto in esame si pone l'obiettivo di incrementare la produzione di energia elettrica da fonte rinnovabile, contribuendo al raggiungimento di obiettivi imposti dalla Strategia Energetica Nazionale (si veda a tal proposito il paragrafo relativo agli Obiettivi e motivazioni del progetto dedicato alla discussione del PNIEC) ed individuando una soluzione che al contempo avesse degli impatti ambientali e paesaggistici contenuti.

In fase preliminare sono state valutate le diverse tipologie di produzione di energia da fonte rinnovabile che si sarebbero potute impiegare nell'area.

Dopo aver individuato la tecnologia da utilizzare, poiché l'unico reale impatto della installazione di un impianto agrovoltico sarebbe stata la sottrazione di suolo ad uso agricolo, si è cercato di individuare una modalità di realizzazione che consentisse di annullare tale impatto mediante una condivisione dell'utilizzo del suolo tra l'impianto fotovoltaico ed altri usi agricoli.

Il sistema fotovoltaico consente di utilizzare l'energia solare e trasformarla in energia elettrica. Tuttavia, l'installazione di questi sistemi a terra, nonostante compensi la domanda di energia elettrica, agisce sulla produttività agricola del terreno sul quale





<b>Progetto:</b> <b>PROGETTO PER LA REALIZZAZIONE DI UN IMPIANTO AGROVOLTAICO PER LA PRODUZIONE DI ENERGIA ELETTRICA DA FONTE SOLARE FOTOVOLTAICA DELLA POTENZA COMPLESSIVA DI 29,93 MWp SITO NEL COMUNE DI CERIGNOLA (FG) IN LOCALITA' "COLMO D'ISCHIA" E RELATIVE OPERE DI CONNESSIONE</b> <i>- Progetto definitivo -</i>										
<b>Elaborato:</b> <b>STUDIO DI IMPATTO AMBIENTALE</b>										
<b>Rev:</b>							<b>Data:</b>		<b>Foglio</b>	
00							Novembre 2021		74 di 211	

insiste il sistema, a causa della variazione d'uso, con grande preoccupazione per gli areali con popolazioni ad alta intensità. Da qui nasce il conflitto relativo alla destinazione d'uso del suolo tra produzione di cibo e produzione di energia elettrica. Al contrario, il sistema Agro-Fotovoltaico (APV), consente di combinare la produzione agricola (Agro) ed il sistema per la produzione di energia elettrica (Fotovoltaico) che coesistono sulla stessa superficie. Dunque, l'impianto agrovoltaco, quale quello in esame, consente contestualmente di:

- produrre energia elettrica rinnovabile, riducendo l'utilizzo dei combustibili fossili e la produzione di CO2 in atmosfera, mirando a soddisfare la domanda di energia elettrica, in continuo aumento;
- salvaguardare la produzione di prodotti agricoli, garantendo un livello di sicurezza dell'approvvigionamento alimentare, che è sempre più minacciata dai cambiamenti climatici e da una domanda crescente, per via del continuo aumento della popolazione su scala globale.

Un sistema Agrovoltaco (APV) riduce al minimo la concorrenza per le risorse ad oggi limitate, a differenza dei normali sistemi fotovoltaici (FV) a terra su larga scala che producono energia elettrica a discapito della produzione agricola.

La presenza di un impianto fotovoltaico, se non realizzato e gestito in maniera ottimale, può causare importanti interazioni con l'attività di produzione agricola.

In passato, la realizzazione di un impianto fotovoltaico precludeva la possibilità da parte dell'agricoltore di poter utilizzare il fondo rustico per la produzione agricola, causando una riduzione della produzione di derrate da immettere nel mercato, cosa che incrementava le problematiche connesse con la continua pressione alimentare dovuta all'aumento demografico globale. L'aumento demografico rappresenta una delle principali problematiche che gli Stati stanno affrontando, poiché un aumento della popolazione comporta una maggiore richiesta di prodotti alimentare e, contemporaneamente, una maggiore richiesta di energia elettrica.

L'aumento della richiesta di produzione alimentare e l'aumento della domanda di energia, con l'aumentare delle problematiche legate all'utilizzo di risorse energetiche non rinnovabili (cambiamenti climatici, aumento delle polveri sottili in atmosfera, innalzamento delle temperature, buco dell'ozono), ha spinto i ricercatori a coniugare il sistema di produzione di energia e la produzione di alimenti, sostituendo i sistemi fotovoltaici.

Un classico impianto fotovoltaico non poteva rispondere a questa problematica, dunque, da essi sono stati sviluppati nuovi sistemi per l'utilizzo contemporaneo del terreno per la produzione di energia elettrica e la produzione di derrate.

Da qui nascono gli **agro-fotovoltaici**, sistemi che consentono di produrre contemporaneamente energia elettrica "pulita" e prodotti agricoli, al di sotto dei moduli fotovoltaici, riducendo al minimo le interazioni con le produzioni agricole (aumento potenziale del reddito dell'agricoltore).



<b>Progetto:</b> <b>PROGETTO PER LA REALIZZAZIONE DI UN IMPIANTO AGROVOLTAICO PER LA PRODUZIONE DI ENERGIA ELETTRICA DA FONTE SOLARE FOTOVOLTAICA DELLA POTENZA COMPLESSIVA DI 29,93 MWp SITO NEL COMUNE DI CERIGNOLA (FG) IN LOCALITA' "COLMO D'ISCHIA" E RELATIVE OPERE DI CONNESSIONE</b> <i>– Progetto definitivo –</i>										
<b>Elaborato:</b> <b>STUDIO DI IMPATTO AMBIENTALE</b>										
Rev:							Data:		Foglio	
00							Novembre 2021		75 di 211	

#### 4.1.2 Valutazione delle alternative relative alla tecnologia

Come precedentemente accennato, la tecnologia fotovoltaica negli ultimi anni sta ricevendo un interesse crescente da parte della comunità scientifica, alla ricerca di soluzioni sempre più efficienti.

Si è proceduto, quindi, alla ricerca delle migliori tecnologie disponibili sul mercato, individuando la seguente soluzione progettuale:

- Strutture di sostegno con ridotto impatto ambientale: si tratta di strutture estremamente leggere che non richiedono la realizzazione di specifiche fondazioni, evitando opere di movimento terra, di tipo mobile (inseguitori monoassiali), compatibilmente con la morfologia del territorio.

#### 4.1.3 Valutazione delle alternative relative alla ubicazione

Non sono in effetti disponibili molte alternative relativamente alla ubicazione di un impianto del tipo di quello in progetto. Difatti per la sua realizzazione è necessario individuare un sito che abbia dimensioni sufficienti, che sia in zona priva di vincoli ostativi alla realizzazione dell'intervento e che sia ben collegato alla viabilità esistente.

La società proponente ed i suoi tecnici hanno quindi individuato il sito proposto come rispondente a tutti i requisiti appena elencati, mentre tutte le altre zone considerate in una fase preliminare di concezione dell'impianto sono state scartate per uno o più dei problemi appena elencati.

Il territorio regionale è stato oggetto di analisi e valutazione al fine di individuare il sito che avesse in sé le caratteristiche d'idoneità richieste dal tipo di tecnologia utilizzata per la realizzazione dell'intervento proposto.

In particolare, di seguito sono elencati i criteri di scelta adottati:

- estensione sufficiente ad ospitare l'impianto;
- analisi e valutazione delle logistiche di trasporto degli elementi accessori di impianto: viabilità esistente, mobilità, traffico ecc.;
- valutazione delle criticità naturalistiche/ambientali dell'aree territoriali;
- analisi dell'orografia e morfologia del territorio, per la valutazione della fattibilità delle opere da realizzarsi;
- assenza di produzioni agricole di pregio (vigneti, uliveti...).

Oltre che ai criteri puramente tecnici, il corretto inserimento dell'impianto nel contesto territoriale richiede che il layout d'impianto sia realizzato nel rispetto delle distanze minime di salvaguardia del benessere della popolazione del luogo e degli elementi paesaggisticamente, ambientalmente e storicamente rilevanti. I piani territoriali di tutela, i piani paesaggistici, i piani urbanistici, nonché le normative finalizzate alla salvaguardia del benessere umano ed al corretto inserimento di tali tipologie

<b>Progetto:</b> <b>PROGETTO PER LA REALIZZAZIONE DI UN IMPIANTO AGROVOLTAICO PER LA PRODUZIONE DI ENERGIA ELETTRICA DA FONTE SOLARE FOTOVOLTAICA DELLA POTENZA COMPLESSIVA DI 29,93 MWp SITO NEL COMUNE DI CERIGNOLA (FG) IN LOCALITA' "COLMO D'ISCHIA" E RELATIVE OPERE DI CONNESSIONE</b> <i>- Progetto definitivo -</i>										
<b>Elaborato:</b> <b>STUDIO DI IMPATTO AMBIENTALE</b>										
Rev:							Data:		Foglio	
00							Novembre 2021		76 di 211	

di opere nel contesto territoriale prescrivono distanze minime da rispettare, distanze che ovviamente hanno orientato la progettazione.

Per ciò che attiene la localizzazione della stazione di trasformazione MT/AT, opera accessoria alla messa in esercizio dell'impianto, la scelta è stata condizionata dalla volontà di inserire l'infrastruttura in un contesto ambientale già interessato da opere antropiche simili che ne hanno già alterato la naturalità.

#### 4.1.4 Valutazione delle alternative relative alla dimensione

A tal proposito appare opportuno evidenziare che ci sono elementi di impianto (in particolare il cavidotto e la Sottostazione Elettrica Utente) che hanno un costo approssimativamente fisso a prescindere dalla potenza installata e che, pertanto, fanno sì che l'investimento non sia sostenibile al di sotto di una determinata taglia.

Quindi, relativamente alla dimensione del progetto, la scelta è derivata dalla necessità di realizzare un impianto di produzione di energia da fonte rinnovabile che trovasse un punto di equilibrio tra ingombro sul territorio e sostenibilità economica in assenza di incentivi.

#### 4.1.5 Alternativa zero

L'opzione zero è l'ipotesi che non prevede la realizzazione del progetto.

Il mantenimento dello stato di fatto esclude l'installazione dell'opera e di conseguenza ogni effetto ad essa collegato, sia in termini di impatto ambientale che di benefici.

Come meglio descritto nei successivi paragrafi, dalle valutazioni effettuate risulta che gli impatti legati alla realizzazione dell'opera sono di minore entità rispetto ai benefici che da essa derivano.

L'impianto si configura tecnologicamente avanzato, in speciale modo in riferimento alla tipologia di celle e di sostegni scelti, selezionati tra le migliori tecnologie disponibili sul mercato e tali da garantire minori impatti ed un più corretto inserimento del progetto nel contesto paesaggistico-ambientale, ulteriormente favorito dall'inserimento delle colture previste.

Principale aspetto positivo legato alla realizzazione dell'impianto è la produzione di energia elettrica senza che vi sia emissione di inquinanti.

Quindi l'alternativa zero, non prevedendo la realizzazione dell'impianto agrovoltico proposto, non consentirebbe la produzione di energia elettrica da fonte rinnovabile per complessivi 53.451,5 MWh ogni anno e conseguentemente non consentirebbe di risparmiare l'emissione di circa 25.817 tonnellate di CO<sub>2</sub> per ogni MWh prodotto solamente nel primo anno, e 516.341 tonnellate di CO<sub>2</sub> nei primi 20 anni di vita utile.

<b>Progetto:</b> <b>PROGETTO PER LA REALIZZAZIONE DI UN IMPIANTO AGROVOLTAICO PER LA PRODUZIONE DI ENERGIA ELETTRICA DA FONTE SOLARE FOTOVOLTAICA DELLA POTENZA COMPLESSIVA DI 29,93 MWp SITO NEL COMUNE DI CERIGNOLA (FG) IN LOCALITA' "COLMO D'ISCHIA" E RELATIVE OPERE DI CONNESSIONE</b> <i>- Progetto definitivo -</i>									
<b>Elaborato:</b> <b>STUDIO DI IMPATTO AMBIENTALE</b>									
Rev:					Data:			Foglio	
00							Novembre 2021	77 di 211	

Un confronto può essere fatto, in termini di utilizzo di materie prime e di emissioni nocive in atmosfera, tra l'energia prodotta da un impianto eolico e quella di una centrale termoelettrica, a parità di potenza erogata.

Una centrale termoelettrica alimentata da combustibili fossili, per ogni kWh di energia prodotta emette in atmosfera gas serra (anidride carbonica) e gas inquinanti nella misura di:

- 483 g/kWh di CO<sub>2</sub> (anidride carbonica)
- 1.4 g/kWh di SO<sub>2</sub> (anidride solforosa)
- 1.9 g/kWh di NO<sub>x</sub> (ossidi di azoto)

che nell'ottica di 25 anni di vita utile della centrale agrovoltica di progetto, si traduce in migliaia di tonnellate di emissioni nocive.

A dispetto di questi svantaggi, non si otterrebbe alcun beneficio concreto, dal momento che gli impatti previsti, come sarà approfondito in seguito, sono tali da escludere effetti negativi rilevanti e la compromissione delle biodiversità. Inoltre, la sottrazione di suolo all'uso agricolo, che generalmente rappresenta l'unico impatto degno di nota di un impianto fotovoltaico, sarà scongiurata dall'impiego delle aree per le diverse colture e, con questa soluzione progettuale proposta, la presenza dell'impianto favorirebbe lo sviluppo della produzione agro-alimentare nel territorio.

Analizzando le alterazioni indotte sul territorio dalla realizzazione dell'opera proposta, da un lato, ed i benefici che scaturiscano dall'applicazione della tecnologia fotovoltaica, dall'altro, è possibile affermare che l'alternativa zero si presenta come non vantaggiosa e da escludere.

## 4.2 DESCRIZIONE DEL PROGETTO E UBICAZIONE DELL'OPERA

### 4.2.1 Descrizione e caratteristiche tecniche delle opere

L'impianto agrovoltico di 29,93 MWp sarà realizzato nel territorio di Cerignola (FG) per un'estensione di 34,0 ettari.

L'impianto comprenderà:

- n.151 inseguitori monoassiali (tracker) per movimentare 56 moduli fotovoltaici e n.30 inseguitori monoassiali (tracker) per movimentare 28 moduli fotovoltaici nel sottocampo A per una potenza di 4,97 MWp;
- n.162 inseguitori monoassiali (tracker) per movimentare 56 moduli fotovoltaici e n.8 inseguitori monoassiali (tracker) per movimentare 28 moduli fotovoltaici nel sottocampo B per una potenza di 4,97 MWp;
- n.74 inseguitori monoassiali (tracker) per movimentare 56 moduli fotovoltaici e n.18 inseguitori monoassiali (tracker) per movimentare 28 moduli fotovoltaici nel sottocampo C1 per una potenza di 2,49 MWp;

<b>Progetto:</b> <b>PROGETTO PER LA REALIZZAZIONE DI UN IMPIANTO AGROVOLTAICO PER LA PRODUZIONE DI ENERGIA ELETTRICA DA FONTE SOLARE FOTOVOLTAICA DELLA POTENZA COMPLESSIVA DI 29,93 MWp SITO NEL COMUNE DI CERIGNOLA (FG) IN LOCALITA' "COLMO D'ISCHIA" E RELATIVE OPERE DI CONNESSIONE</b> <i>- Progetto definitivo -</i>		
<b>Elaborato:</b> <b>STUDIO DI IMPATTO AMBIENTALE</b>		
<b>Rev:</b>		<b>Data:</b>
00		Novembre 2021
		<b>Foglio</b> 78 di 211

- n.81 inseguitori monoassiali (tracker) per movimentare 56 moduli fotovoltaici e n.4 inseguitori monoassiali (tracker) per movimentare 28 moduli fotovoltaici nel sottocampo C2 per una potenza di 2,49 MWp;
- n.162 inseguitori monoassiali (tracker) per movimentare 56 moduli fotovoltaici e n.8 inseguitori monoassiali (tracker) per movimentare 28 moduli fotovoltaici nel sottocampo D per una potenza di 4,97 MWp;
- n.164 inseguitori monoassiali (tracker) per movimentare 56 moduli fotovoltaici e n.6 inseguitori monoassiali (tracker) per movimentare 28 moduli fotovoltaici nel sottocampo E per una potenza di 5,00 MWp;
- n.164 inseguitori monoassiali (tracker) per movimentare 56 moduli fotovoltaici e n.8 inseguitori monoassiali (tracker) per movimentare 28 moduli fotovoltaici nel sottocampo F per una potenza di 5,03 MWp.
- un cavidotto interrato MT 30 kV di lunghezza pari a circa 7,8 km, che connette tra loro i vari sottocampi e trasporta l'energia elettrica prodotta dall'impianto alla sottostazione elettrica;
- una sottostazione elettrica;
- un cavidotto AT 150 kV;
- una viabilità interna sterrata e permeabile, per una lunghezza totale di circa 4,6 km, per consentire il transito dei mezzi necessari per la manutenzione e la pulizia dei moduli FV.

L'impianto sarà collegato alla rete di distribuzione nazionale e cederà la propria energia in "grid parity", cioè non graverà in alcuna maniera sulla collettività mediante la concessione di contributi. L'investimento sostenuto per la realizzazione dell'impianto sarà ripagato interamente mediante la vendita dell'energia elettrica prodotta dall'impianto.

La producibilità stimata di impianto sarà pari a 53.451,5 MWh/anno con una riduzione di CO<sub>2</sub> di 25.817,07 t solamente nel primo anno, e 516.341 tonnellate di CO<sub>2</sub> nei primi 20 anni di vita utile.

Un confronto può essere fatto, in termini di utilizzo di materie prime e di emissioni nocive in atmosfera, tra l'energia prodotta da un impianto eolico e quella di una centrale termoelettrica, a parità di potenza erogata.

Una centrale termoelettrica alimentata da combustibili fossili, per ogni kWh di energia prodotta emette in atmosfera gas serra (anidride carbonica) e gas inquinanti nella misura di:

- 483 g/kWh di CO<sub>2</sub> (anidride carbonica)
- 1.4 g/kWh di SO<sub>2</sub> (anidride solforosa)
- 1.9 g/kWh di NO<sub>x</sub> (ossidi di azoto)

che nell'ottica di 25 anni di vita utile della centrale agrovoltica di progetto, si traduce in migliaia di tonnellate di emissioni nocive.



<b>Progetto:</b> <b>PROGETTO PER LA REALIZZAZIONE DI UN IMPIANTO AGROVOLTAICO PER LA PRODUZIONE DI ENERGIA ELETTRICA DA FONTE SOLARE FOTOVOLTAICA DELLA POTENZA COMPLESSIVA DI 29,93 MWp SITO NEL COMUNE DI CERIGNOLA (FG) IN LOCALITA' "COLMO D'ISCHIA" E RELATIVE OPERE DI CONNESSIONE</b> <i>– Progetto definitivo –</i>									
<b>Elaborato:</b> <b>STUDIO DI IMPATTO AMBIENTALE</b>									
Rev:					Data:			Foglio	
00							Novembre 2021	79 di 211	

Il sito rientra nelle disponibilità della società richiedente in forza del contratto preliminare di costituzione di diritto di superficie sottoscritto con il proprietario delle aree interessate dell'impianto agrovoltaico, regolarmente registrato e trascritto.

#### 4.2.1.1 **Utilizzo delle aree sottostanti ai fini della produzione agro-alimentare**

Il suolo sul quale sorgerà l'impianto ha un uso agricolo. In continuità con la destinazione d'uso attuale dei luoghi, l'intervento per la realizzazione dell'impianto di produzione di energia elettrica da fonte rinnovabile è stato progettato prevedendo un sistema Agrovoltaico (APV) che permette di affiancare, sulla stessa superficie, una produzione alimentare alla produzione di energia elettrica da fonte solare fotovoltaica.

La scelta delle colture è stata effettuata sulla base delle analisi relative alle coltivazioni effettuate sino ad oggi da parte dell'agricoltore e in ottemperanza alla fattibilità agronomica ed economica dell'APV.

Il sistema, così progettato, permetterà quindi di produrre energia elettrica rinnovabile, riducendo l'utilizzo dei combustibili fossili e la produzione di CO<sub>2</sub> in atmosfera, mirando a soddisfare la domanda di energia elettrica in continuo aumento e, allo stesso tempo, consente la produzione di prodotti alimentari, garantendo un livello di sicurezza alimentare, sempre più minacciata dai cambiamenti climatici e da una domanda crescente in seguito al continuo aumento di popolazione su scala globale.

In questo modo, l'area si appresta a generare un reddito doppio, uno legato alla produzione di energia elettrica e l'altro legato alla vendita dei prodotti ortofrutticoli coltivati al di sotto dell'impianto fotovoltaico.

Il sistema Agrovoltaico (APV) può essere considerato anche maggiormente produttivo rispetto ad un sistema di produzione alimentare tradizionale; infatti, in aree aride e semiaride, le colture soffrono spesso gli effetti negativi dell'elevata radiazione solare, delle elevate temperature e delle perdite di acqua. La presenza del sistema di pannelli fotovoltaici consentirebbe di ridurre la perdita di acqua per evaporazione e traspirazione ed un miglioramento delle condizioni di stress sulla coltura a causa di una riduzione della perdita eccessiva di acqua. Questi ed ulteriori vantaggi rendono il sistema Agrovoltaico nettamente migliore rispetto ad un classico sistema fotovoltaico sia per una valenza puramente economica che per una valenza ecologica – ambientale.

In questo modo, il sistema agrovoltaico può aumentare l'accettazione sociale delle strutture fotovoltaiche, conferendogli valore aggiunto e rispettando la vocazione del territorio.

Dal punto di vista tecnico, i pannelli saranno posizionati e sollevati ad una determinata altezza che consentirà il passaggio delle macchine agricole convenzionali necessarie alle produzioni agricole selezionate per l'area.



<b>Progetto:</b> <b>PROGETTO PER LA REALIZZAZIONE DI UN IMPIANTO AGROVOLTAICO PER LA PRODUZIONE DI ENERGIA ELETTRICA DA FONTE SOLARE FOTOVOLTAICA DELLA POTENZA COMPLESSIVA DI 29,93 MWp SITO NEL COMUNE DI CERIGNOLA (FG) IN LOCALITA' "COLMO D'ISCHIA" E RELATIVE OPERE DI CONNESSIONE</b> <i>- Progetto definitivo -</i>		
<b>Elaborato:</b> <b>STUDIO DI IMPATTO AMBIENTALE</b>		
<b>Rev:</b>		<b>Data:</b>
00		Novembre 2021
		<b>Foglio</b> 80 di 211

La scelta delle colture è stata effettuata sulla base delle analisi relative alle coltivazioni effettuate sino ad oggi da parte dell'agricoltore e in ottemperanza alla fattibilità agronomica ed economica dell'APV. Le principali colture selezionate sono il **frumento duro**, lo **spinacio**, le **leguminose (favino – pisello)** e le **cover crops**.

Le colture scelte possiedono un sistema di coltivazione altamente meccanizzato ed adatto ad ambienti non irrigui e non suscettibili a danni da ombreggiatura.

Il frumento e lo spinacio sono le colture principali e rappresentano, in rotazione su più campi, una fonte di reddito minimo e stabile per l'agricoltore. Le leguminose, invece, possono svolgere una differente funzione in base alla tipologia di gestione che si vuole effettuare; possono aumentare il livello di Sostanza Organica nel terreno (se sovesciate), oppure, se non sovesciate, possono essere raccolte e destinate direttamente alla vendita.



Progetto:

**PROGETTO PER LA REALIZZAZIONE DI UN IMPIANTO AGROVOLTAICO PER LA PRODUZIONE DI ENERGIA ELETTRICA DA FONTE SOLARE FOTOVOLTAICA DELLA POTENZA COMPLESSIVA DI 29,93 MWp SITO NEL COMUNE DI CERIGNOLA (FG) IN LOCALITA' "COLMO D'ISCHIA" E RELATIVE OPERE DI CONNESSIONE**

- Progetto definitivo -

Elaborato:

**STUDIO DI IMPATTO AMBIENTALE**

Rev:

Data:

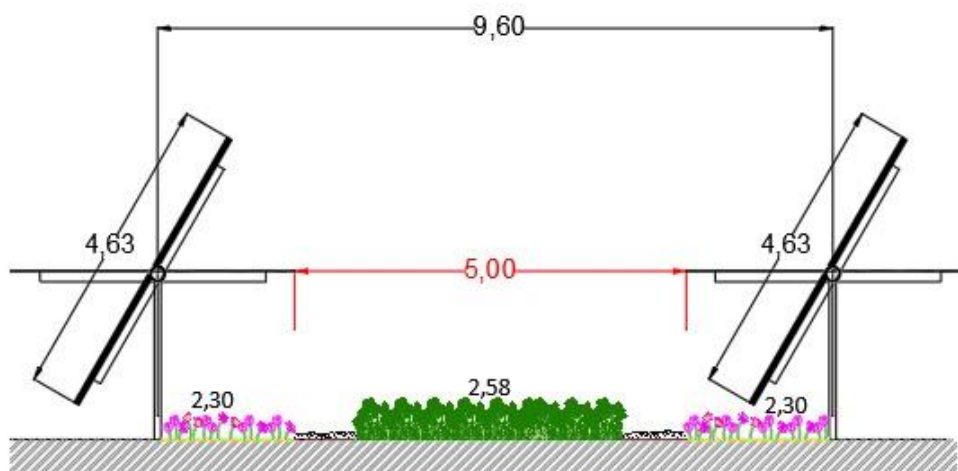
Foglio

00

Novembre 2021

81 di 211

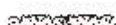
Scala 1:80



Area destinata alle Cover Crops



Area destinata alla coltivazione



Area per passaggio mezzi

La scelta delle tipologie di colture da impiantare, è funzione fattibilità agronomica ed economica dell'APV, nello specifico in funzione della potenziale produzione agricola generabile, dalle caratteristiche aziendali, dall'andamento del mercato agricolo e dalle capacità lavorative dell'azienda.

Le principali colture selezionate sono:

- Frumento duro
- Spinacio (coltura intercalare)

<b>Progetto:</b> <b>PROGETTO PER LA REALIZZAZIONE DI UN IMPIANTO AGROVOLTAICO PER LA PRODUZIONE DI ENERGIA ELETTRICA DA FONTE SOLARE FOTOVOLTAICA DELLA POTENZA COMPLESSIVA DI 29,93 MWp SITO NEL COMUNE DI CERIGNOLA (FG) IN LOCALITA' "COLMO D'ISCHIA" E RELATIVE OPERE DI CONNESSIONE</b> <i>- Progetto definitivo -</i>		
<b>Elaborato:</b> <b>STUDIO DI IMPATTO AMBIENTALE</b>		
<b>Rev:</b>		<b>Data:</b>
00		Novembre 2021
		<b>Foglio</b> 82 di 211

- Leguminose (Favino – Pisello)
- Cover Crops

La scelta delle colture non può prescindere l'ipotesi di scegliere altre tipologie colture, ad oggi la scelta ricade su tali colture poiché tali colture rientrano tra le colture ad oggi coltivate dall'azienda agricola e dunque facilmente coltivabili dall'azienda agricola.

Le colture scelte sono colture dove il sistema di coltivazione è altamente meccanizzato ed adatto ad ambienti non irrigui e non suscettibili a danni da ombreggiatura.

Il frumento e lo spinacio rappresentano le colture principali che garantiranno, in rotazione su più campi, un reddito minimo e stabile all'agricoltore derivate dalla vendita dei prodotti.

Le Cover-Crops (miscuglio di semi) rappresentano ottime soluzioni al fine di garantire la copertura vegetale del suolo, proteggendolo dal fenomeno dell'erosione.

Le leguminose, invece, possono svolgere una triplice funzione in base alla tipologia di gestione che si vuole effettuare ed in funzione della rotazione scelta. Esse possono essere sovesciate aumentando il livello di S.O. (Sostanza Organica) nel terreno, ed infine se non sovesciate possono essere raccolte e destinate alla vendita diretta.

Il sistema di coltivazione verrà strutturata 3 settori, l'obiettivo è ottimizzare la produzione mediante un ottimale avvicendamento colturale che consenta alle graminacee di migliorare la struttura del terreno e alle leguminose di aumentare il contenuto di Azoto (N) e di Sostanza Organica nel suolo. A tale avvicendamento è previsto l'inserimento di una coltura intercalare (novembre - gennaio) allo scopo di ottenere una produzione agricola anche durante il periodo invernale, utilizzando come risorsa idrica le piogge invernali.

La scelta di dividere il sistema in due settori, oltre ad essere stata effettuata per ragioni tecniche agronomiche, nasce anche in virtù di ragioni agricole-economiche, una divisione in 2 settori consente di diversificare il rischio agronomico aumentando il successo economico ed agronomico di una azienda agricola.

I settori avranno una dimensione di potenzialmente circa 16 ha e 22 ha coltivabili ciascuno per un'area coltivabile totale di circa 34 ha. I terreni destinati alla produzione agricola delle colture descritte sono posti tra i moduli fotovoltaici per una larghezza massica di circa 5,00 mt. Il seguente spazio consente alla maggior parte delle macchine agricole ad oggi presenti in commercio di muoversi liberamente all'interno del terreno senza che gli impianti fotovoltaici creino ingombri alla movimentazione del mezzo.



<b>Progetto:</b> <b>PROGETTO PER LA REALIZZAZIONE DI UN IMPIANTO AGROVOLTAICO PER LA PRODUZIONE DI ENERGIA ELETTRICA DA FONTE SOLARE FOTOVOLTAICA DELLA POTENZA COMPLESSIVA DI 29,93 MWp SITO NEL COMUNE DI CERIGNOLA (FG) IN LOCALITA' "COLMO D'ISCHIA" E RELATIVE OPERE DI CONNESSIONE</b> <i>- Progetto definitivo -</i>		
<b>Elaborato:</b> <b>STUDIO DI IMPATTO AMBIENTALE</b>		
<b>Rev:</b> 00	<b>Data:</b> Novembre 2021	<b>Foglio</b> 83 di 211



*Suddivisione delle colture*

Cicli colturali

	Rotazioni Colturali - Anno							
	1		2		3		4	
	Principale	Intercalare	Principale	Intercalare	Principale	Intercalare	Principale	Intercalare
SETTORE 1	GRANO	SPINACI O	LEGUMINOS A		GRANO	SPINACI O	LUGUMINOS A	
SETTORE 2	LEGUMINOS A		GRANO	SPINACI O	LEGUMINOS A		GRANO	SPINACI O

Alle produzioni agricole viene associata la coltivazione di specie floricole (Cover - Flowers) allo scopo di migliorare il valore ecologico e botanico dell'area.



<b>Progetto:</b> <b>PROGETTO PER LA REALIZZAZIONE DI UN IMPIANTO AGROVOLTAICO PER LA PRODUZIONE DI ENERGIA ELETTRICA DA FONTE SOLARE FOTOVOLTAICA DELLA POTENZA COMPLESSIVA DI 29,93 MWp SITO NEL COMUNE DI CERIGNOLA (FG) IN LOCALITA' "COLMO D'ISCHIA" E RELATIVE OPERE DI CONNESSIONE</b> <i>- Progetto definitivo -</i>									
<b>Elaborato:</b> <b>STUDIO DI IMPATTO AMBIENTALE</b>									
Rev:					Data:			Foglio	
00							Novembre 2021	84 di 211	

L'obiettivo di questo progetto è quello di associare ai pannelli fotovoltaici delle pratiche colturali innovative e produttive per l'agricoltore che, al tempo stesso, consentano di salvaguardare la biodiversità.

Più precisamente, all'interno della pianificazione colturale, si è pensato di promuovere la creazione di file al di sotto dei pannelli fotovoltaici seminate a crop flowers, cioè con miscugli di essenze (adatte alle caratteristiche pedo-climatiche del territorio) caratterizzate da fioriture scalari e/o, utili non solo all'ambiente ma anche all'agricoltore in quanto possono rappresentare una risorsa di diversificazione del reddito agrario.

Tra le specie che maggiormente possono essere impiegate per i miscugli di crop flowers, idonee soprattutto perché ricche di nettare e di polline nonché autoctone dei nostri areali, troviamo:

- Hedysarum coronarium L.,
- Trifolium incarnatum L.,
- Trifolium squarrosum Savi,
- Onobrychis viciifolia Scop.,
- Vicia sativa L.,
- Lotus corniculatus L.;

L'utilizzo di fasce intercalari con crop flowers oltre ad influire positivamente sulla biodiversità, hanno molteplici effetti benefici anche sull'ecosistema, basti pensare alla fertilità e al bilancio idrico del suolo, all'erosione e all'effetto allelopatico (per il controllo delle erbe infestanti).

L'inserimento di queste colture consentirà la copertura dei terreni nei periodi e nelle fasi di rotazione agronomica dove mancherà la coltura agronomica principale, in particolare, ridurrà il fenomeno di erosione del terreno, fenomeno presente per quasi il 50% delle superfici agricole coltivate nell'area del Mediterraneo. La Puglia rappresenta una delle regioni maggiormente interessata da questa manifestazione, con riferimento soprattutto alla Capitanata particolarmente intercettata da forti e frequenti venti nonché dall'irraggiamento solare.

*Il periodo ottimale di semina varia ma, principalmente, la semina si svolge nel periodo autunnale: Ottobre-Novembre (semina autunnale)*

Miscela di "Crop Flowers":

- Hedysarum coronarium L. (1)
- Trifolium incarnatum L. (2)
- Linum usitatissimum L. (3)
- Trifolium squarrosum Savi (4)
- Onobrychis viciifolia Scop. (5)

<b>Progetto:</b> <b>PROGETTO PER LA REALIZZAZIONE DI UN IMPIANTO AGROVOLTAICO PER LA PRODUZIONE DI ENERGIA ELETTRICA DA FONTE SOLARE FOTOVOLTAICA DELLA POTENZA COMPLESSIVA DI 29,93 MWp SITO NEL COMUNE DI CERIGNOLA (FG) IN LOCALITA' "COLMO D'ISCHIA" E RELATIVE OPERE DI CONNESSIONE</b> <i>- Progetto definitivo -</i>										
<b>Elaborato:</b> <b>STUDIO DI IMPATTO AMBIENTALE</b>										
Rev:							Data:		Foglio	
00							Novembre 2021		85 di 211	

- *Vicia sativa L.* (6)
- *Lotus corniculatus L.* (7)
- *Lavanda.*

Il posizionamento delle crops flowers non andrà ad intaccare le funzionalità dell'impianto fotovoltaico e la produzione colturale adiacente. Nel periodo post fioritura queste piante vanno portate a seme e successivamente trinciate, così da garantire, nell'anno successivo il ricaccio delle Crops Flowers

#### 4.2.1.2 Il sistema agrovoltaico

##### 4.2.1.2.1 Natura dell'intervento

Lo sviluppo di fonti di energia rinnovabile come sistema per soddisfare la sempre maggiore domanda globale di energia e contemporaneamente ridurre le emissioni di gas serra dovuti all'utilizzo dei combustibili fossili rappresenta una delle principali sfide sociali per l'umanità. Il sistema fotovoltaico consente di utilizzare l'energia solare e trasformarla in energia elettrica. Tuttavia, l'installazione di questi sistemi, nonostante compensi la domanda di energia elettrica, riduce la produttività agricola del terreno sul quale insiste il sistema, a causa della variazione d'uso, con grande preoccupazione per gli areali con popolazioni ad alta intensità. Da qui nasce il conflitto relativo alla destinazione d'uso del suolo tra produzione di cibo e produzione di energia elettrica.

In risposta a questo conflitto, nasce il sistema Agro-Fotovoltaico (APV), che consente di combinare la produzione agricola (Agro) ed il sistema per la produzione di energia elettrica (Fotovoltaico) sulla stessa superficie.

Dunque, tale sistema consente di:

- produrre energia elettrica rinnovabile, riducendo l'utilizzo dei combustibili fossili e la produzione di CO2 in atmosfera, mirando a soddisfare la domanda di energia elettrica, in continuo aumento;
- ridurre la sottrazione di terreni agricoli alla produzione di prodotti agricoli, garantendo un livello di sicurezza dell'approvvigionamento alimentare, che è sempre più minacciata dai cambiamenti climatici e da una domanda crescente, per via del continuo aumento della popolazione su scala globale.

Il sistema APV riduce al minimo la concorrenza per le risorse ad oggi limitate, a differenza dei normali sistemi fotovoltaici (FV) a terra su larga scala che producono energia elettrica a discapito della produzione agricola.

Alcuni studi hanno, inoltre, dimostrato che il sistema APV offre un grande potenziale economico produttivo, poiché consente di aumentare la produttività dei terreni, soprattutto nelle aree aride e semiaride.



<b>Progetto:</b> <b>PROGETTO PER LA REALIZZAZIONE DI UN IMPIANTO AGROVOLTAICO PER LA PRODUZIONE DI ENERGIA ELETTRICA DA FONTE SOLARE FOTOVOLTAICA DELLA POTENZA COMPLESSIVA DI 29,93 MWp SITO NEL COMUNE DI CERIGNOLA (FG) IN LOCALITA' "COLMO D'ISCHIA" E RELATIVE OPERE DI CONNESSIONE</b> <i>- Progetto definitivo -</i>										
<b>Elaborato:</b> <b>STUDIO DI IMPATTO AMBIENTALE</b>										
Rev:							Data:		Foglio	
00							Novembre 2021		86 di 211	

Infatti, i pannelli solari proteggono le colture dagli effetti negativi dell'elevata radiazione solare, delle elevate temperature e delle perdite d'acqua, che in queste aree sono sempre più limitanti per l'attività agricola.

Ad esempio, per quanto riguarda la perdita di acqua, questa porta la pianta a non essere capace di controllare il processo di traspirazione, mentre le alte temperature riducono la sensibilità delle cellule stomatiche, cellule adibite al controllo della traspirazione e, dunque, comportano una riduzione delle produzioni, una riduzione dell'efficiamento dell'utilizzo della risorsa idrica e, in casi estremi, la morte della coltura.

La presenza dei pannelli fotovoltaici consentirebbe di ridurre la perdita di acqua per evaporazione e traspirazione, provocando un miglioramento delle condizioni di della coltura, che gioverebbe di una riduzione della perdita eccessiva di acqua. Questo aumento dell'efficienza della risorsa idrica raggiunge un livello maggiore di importanza per la comunità, considerando i problemi relativi alla scarsità d'acqua nelle zone aride come quella oggetto del progetto.

Oltre al risparmio idrico, la presenza del pannello garantisce una riduzione della radiazione solare diretta sulle colture, riducendo dunque le temperature massime che potrebbero causare importanti danni alle colture.

Inoltre, l'attuazione di un sistema APV consentirebbe un miglioramento della redditività del terreno in oggetto, in quanto si andrebbero a generare contemporaneamente due redditi, uno legato alla produzione di energia elettrica, l'altro dalla vendita dei prodotti orto-frutticoli coltivati al di sotto dei pannelli fotovoltaici.

Infine, potrebbe garantire l'elettrificazione di aree rurali, generando un'ulteriore esternalità positiva per le comunità adiacenti. Tuttavia, affinché il sistema APV sia implementato in maniera corretta, è fondamentale trovare un giusto equilibrio economico-produttivo tra la densità del modulo fotovoltaico e la resa produttiva delle colture. Infatti, una densità troppo elevata di moduli comporterebbe una riduzione elevata di radiazioni solari disponibili per le colture e, dunque, una netta riduzione di produttività. Quindi, risulta necessario bilanciare bene il bilancio nell'uso del suolo.

Si consideri, poi, che circa 1/3 dei costi di manutenzione di un parco solare non APV deriva dalla gestione della vegetazione infestante, che, coltivando i terreni sui quali insistono i pannelli fotovoltaici, verrebbero recuperati.

La realizzazione di un sistema agrovoltaco, che associa un impianto per la produzione di energia elettrica pulita da fonte rinnovabile alla produzione agricola, deve avere come obiettivo minimo il mantenimento della stessa capacità di reddito esistente prima della realizzazione stessa dell'impianto fotovoltaico e mantenere le stesse Unità Lavorative Anno (ULA). L'installazione di un impianto agrovoltaco rappresenta per l'agricoltore un'opportunità di sostegno al reddito, proveniente dal fitto dei terreni utilizzati per la realizzazione dell'impianto, consentendo un'agricoltura di qualità senza andare a minare la Produzione Lorda Vendibile e il tasso di occupazione lavorativa. L'analisi delle superfici disponibili e l'ottimale rotazione colturale prevista per il progetto garantiscono un mantenimento del reddito rispetto alla produzione pre impianto APV.

<b>Progetto:</b> <b>PROGETTO PER LA REALIZZAZIONE DI UN IMPIANTO AGROVOLTAICO PER LA PRODUZIONE DI ENERGIA ELETTRICA DA FONTE SOLARE FOTOVOLTAICA DELLA POTENZA COMPLESSIVA DI 29,93 MWp SITO NEL COMUNE DI CERIGNOLA (FG) IN LOCALITA' "COLMO D'ISCHIA" E RELATIVE OPERE DI CONNESSIONE</b> <i>- Progetto definitivo -</i>									
<b>Elaborato:</b> <b>STUDIO DI IMPATTO AMBIENTALE</b>									
Rev:					Data:			Foglio	
00							Novembre 2021	87 di 211	

Rapportando il sistema APV al classico sistema fotovoltaico, che produce sola energia elettrica, si nota come gli APV siano nettamente migliori sia per una valenza puramente economica sia per una valenza ecologica - ambientale.

#### 4.2.1.2.2 Consistenza dei sistemi di colture e allevamento

Al fine di ottimizzare la produzione di energia elettrica e la produzione agronomica, il parco agrovoltaico sarà realizzato mediante strutture di supporto dei moduli fotovoltaici ad inseguimento solare, tracker monoassiali distanti gli uni dagli altri circa 10 m. Tale sistema di inseguimento consentirà, oltre ad una maggiore resa in termini di producibilità energetica, di ridurre eventuali fenomeni di ombreggiamento che potenzialmente potrebbero danneggiare la produzione agricola.

Il sistema agrovoltaico previsto in progetto, in continuità con la destinazione d'uso attuale dei luoghi, consente un corretto inserimento dell'iniziativa nel contesto territoriale, salvaguardando l'attività agricola ed agendo positivamente sul contesto botanico-vegetazionale e faunistico dell'area. Oltre alle classiche opere di mitigazione rappresentate dalle fasce perimetrali con specie arbustive di medio fusto, la presenza di un campo coltivato tra le file dei moduli con le specie orticole, erbacee e officinali a ciclo rotativo, garantisce un netto aumento delle caratteristiche ecologiche dell'area.

Il progetto proposto di Impianto Agrovoltaico ha preso in considerazione le coltivazioni effettuate fino ad oggi da parte dell'agricoltore, sui terreni interessati, e le modalità di rotazione culturale adottate a livello aziendale.

La scelta delle tipologie di colture da impiantare nasce dalla fattibilità agronomica ed economica del Sistema APV, visto come simbiosi per la produzione di energia elettrica pulita, produzione agricola e dalle caratteristiche ambientali, del suolo e dalle capacità lavorative dell'azienda.

Le principali colture selezionate sono:

- Frumento duro;
- Spinacio;
- Leguminose (Favino – Pisello);
- Cover Crops.

La scelta delle colture non può prescindere l'ipotesi di scegliere altre tipologie colture, ad oggi la scelta ricade su tali colture poiché tali colture rientrano tra le colture ad oggi coltivate dall'azienda agricola e dunque facilmente coltivabili dall'azienda agricola.

Le colture scelte sono colture dove il sistema di coltivazione è altamente meccanizzato ed adatto ad ambienti non irrigui e non suscettibili a danni da ombreggiatura.

<b>Progetto:</b> <b>PROGETTO PER LA REALIZZAZIONE DI UN IMPIANTO AGROVOLTAICO PER LA PRODUZIONE DI ENERGIA ELETTRICA DA FONTE SOLARE FOTOVOLTAICA DELLA POTENZA COMPLESSIVA DI 29,93 MWp SITO NEL COMUNE DI CERIGNOLA (FG) IN LOCALITA' "COLMO D'ISCHIA" E RELATIVE OPERE DI CONNESSIONE</b> <i>- Progetto definitivo -</i>		
<b>Elaborato:</b> <b>STUDIO DI IMPATTO AMBIENTALE</b>		
<b>Rev:</b>		<b>Data:</b>
00		Novembre 2021
		<b>Foglio</b> 88 di 211

Il frumento e lo spinacio rappresentano le colture principali che garantiranno, in rotazione su più campi, un reddito minimo e stabile all'agricoltore derivate dalla vendita dei prodotti.

Le Cover-Crops (miscuglio di semi) rappresentano ottime soluzioni al fine di garantire la copertura vegetale del suolo, proteggendolo dal fenomeno dell'erosione.

Le leguminose, invece, possono svolgere una triplice funzione in base alla tipologia di gestione che si vuole effettuare ed in funzione della rotazione scelta. Esse possono essere sovesciate aumentando il livello di S.O. (Sostanza Organica) nel terreno, ed infine se non sovesciate possono essere raccolte e destinate alla vendita diretta.

La scelta di impiegare le colture officinali, nasce dalla possibilità di ricavare un reddito secondario per l'agricoltore dovuto alla vendita delle stesse al mercato erboristico.

Il sistema di coltivazione verrà strutturato in 2 settori, l'obiettivo è ottimizzare la produzione mediante un ottimale avvicendamento colturale che consenta alle graminacee di migliorare la struttura del terreno e alle leguminose di aumentare il contenuto di Azoto (N) e di Sostanza Organica nel suolo. A tale avvicendamento è previsto l'inserimento di una coltura intercalare (Novembre - Gennaio) allo scopo di ottenere una produzione agricola anche durante il periodo invernale, utilizzando come risorsa idrica le piogge invernali.

La scelta di dividere il sistema in due settori, oltre ad essere stata effettuata per ragioni tecniche agronomiche, nasce anche in virtù di ragioni agricole-economiche, una divisione in 2 settori consente di diversificare il rischio agronomico aumentando il successo economico ed agronomico di una azienda agricola.

I settori avranno una dimensione di potenzialmente circa 16 ha e 22 ha coltivabili ciascuno per un'area coltivabile totale di circa 34 ha. I terreni destinati alla produzione agricola delle colture descritte sono posti tra i moduli fotovoltaici per una larghezza massica di circa 5,00 mt. Il seguente spazio consente alla maggior parte delle macchine agricole ad oggi presenti in commercio di muoversi liberamente all'interno del terreno senza che gli impianti fotovoltaici creino ingombri alla movimentazione del mezzo.



<b>Progetto:</b> <b>PROGETTO PER LA REALIZZAZIONE DI UN IMPIANTO AGROVOLTAICO PER LA PRODUZIONE DI ENERGIA ELETTRICA DA FONTE SOLARE FOTOVOLTAICA DELLA POTENZA COMPLESSIVA DI 29,93 MWp SITO NEL COMUNE DI CERIGNOLA (FG) IN LOCALITA' "COLMO D'ISCHIA" E RELATIVE OPERE DI CONNESSIONE</b> <i>- Progetto definitivo -</i>		
<b>Elaborato:</b> <b>STUDIO DI IMPATTO AMBIENTALE</b>		
<b>Rev:</b> 00	<b>Data:</b> Novembre 2021	<b>Foglio</b> 89 di 211



*Suddivisione del sistema di colture*

Cicli colturali

	Rotazioni Colturali - Anno							
	1		2		3		4	
	Principale	Intercalare	Principale	Intercalare	Principale	Intercalare	Principale	Intercalare
SETTORE 1	GRANO	SPINACIO	LEGUMINOSA		GRANO	SPINACIO	LUGUMINOSA	
SETTORE 2	LEGUMINOSA		GRANO	SPINACIO	LEGUMINOSA		GRANO	SPINACIO

<b>Progetto:</b> <b>PROGETTO PER LA REALIZZAZIONE DI UN IMPIANTO AGROVOLTAICO PER LA PRODUZIONE DI ENERGIA ELETTRICA DA FONTE SOLARE FOTOVOLTAICA DELLA POTENZA COMPLESSIVA DI 29,93 MWp SITO NEL COMUNE DI CERIGNOLA (FG) IN LOCALITA' "COLMO D'ISCHIA" E RELATIVE OPERE DI CONNESSIONE</b> <i>- Progetto definitivo -</i>									
<b>Elaborato:</b> <b>STUDIO DI IMPATTO AMBIENTALE</b>									
Rev:					Data:			Foglio	
00							Novembre 2021	90 di 211	

### Cover-crops

L'obiettivo di questo progetto è quello di associare ai pannelli fotovoltaici delle pratiche colturali innovative e produttive per l'agricoltore che, al tempo stesso, consentano di salvaguardare la biodiversità.

Più precisamente, all'interno della pianificazione colturale, si è pensato di promuovere la creazione di file al di sotto dei pannelli fotovoltaici seminate a crop flowers, cioè con miscugli di essenze (adatte alle caratteristiche pedo-climatiche del territorio) caratterizzate da fioriture scalari, utili non solo all'ambiente ma anche all'agricoltore in quanto possono rappresentare una risorsa di diversificazione del reddito agrario.

Tra le specie che maggiormente possono essere impiegate per i miscugli di crop flowers, idonee soprattutto perché ricche di nettare e di polline nonché autoctone dei nostri areali, troviamo:

- Hedysarum coronarium L.,
- Trifolium incarnatum L.,
- Trifolium squarrosum Savi,
- Onobrychis viciifolia Scop.,
- Vicia sativa L.,
- Lotus corniculatus L.;

L'utilizzo di fasce intercalari con crop flowers oltre ad influire positivamente sulla biodiversità, hanno molteplici effetti benefici anche sull'ecosistema, basti pensare alla fertilità e al bilancio idrico del suolo, all'erosione e all'effetto allelopatico (per il controllo delle erbe infestanti).

L'inserimento di queste colture consentirà la copertura dei terreni nei periodi e nelle fasi di rotazione agronomica dove mancherà la coltura agronomica principale, in particolare, ridurrà il fenomeno di erosione del terreno, fenomeno presente per quasi il 50% delle superfici agricole coltivate nell'area del Mediterraneo. La Puglia rappresenta una delle regioni maggiormente interessata da questa manifestazione, con riferimento soprattutto alla Capitanata particolarmente intercettata da forti e frequenti venti nonché dall'irraggiamento solare.

Alle produzioni agricole viene associata la coltivazione di specie floricole (Cover - Flowers) allo scopo di migliorare il valore ecologico e botanico dell'area.

Il periodo ottimale di semina varia ma, principalmente, la semina si svolge nel periodo autunnale: Ottobre-Novembre (semina autunnale)

Miscela di "Crop Flowers":

<b>Progetto:</b> <b>PROGETTO PER LA REALIZZAZIONE DI UN IMPIANTO AGROVOLTAICO PER LA PRODUZIONE DI ENERGIA ELETTRICA DA FONTE SOLARE FOTOVOLTAICA DELLA POTENZA COMPLESSIVA DI 29,93 MWp SITO NEL COMUNE DI CERIGNOLA (FG) IN LOCALITA' "COLMO D'ISCHIA" E RELATIVE OPERE DI CONNESSIONE</b> <i>- Progetto definitivo -</i>		
<b>Elaborato:</b> <b>STUDIO DI IMPATTO AMBIENTALE</b>		
<b>Rev:</b>		<b>Data:</b> Novembre 2021
00		<b>Foglio</b> 91 di 211

- Hedysarum coronarium L. (1)
- Trifolium incarnatum L. (2)
- Linum usitatissimum L. (3)
- Trifolium squarrosum Savi (4)
- Onobrychis viciifolia Scop. (5)
- Vicia sativa L. (6)
- Lotus corniculatus L. (7)
- Lavanda

Il posizionamento delle crops flowers non andrà ad intaccare le funzionalità dell'impianto agrovoltaiico e la produzione culturale adiacente. Nel periodo post fioritura queste piante vanno portate a seme e successivamente trinciate, così da garantire, nell'anno successivo il ricaccio delle Crops Flowers.



Progetto:

**PROGETTO PER LA REALIZZAZIONE DI UN IMPIANTO AGROVOLTAICO PER LA PRODUZIONE DI ENERGIA ELETTRICA DA FONTE SOLARE FOTOVOLTAICA DELLA POTENZA COMPLESSIVA DI 29,93 MWp SITO NEL COMUNE DI CERIGNOLA (FG) IN LOCALITA' "COLMO D'ISCHIA" E RELATIVE OPERE DI CONNESSIONE**

– Progetto definitivo –

Elaborato:

**STUDIO DI IMPATTO AMBIENTALE**

Rev:

Data:

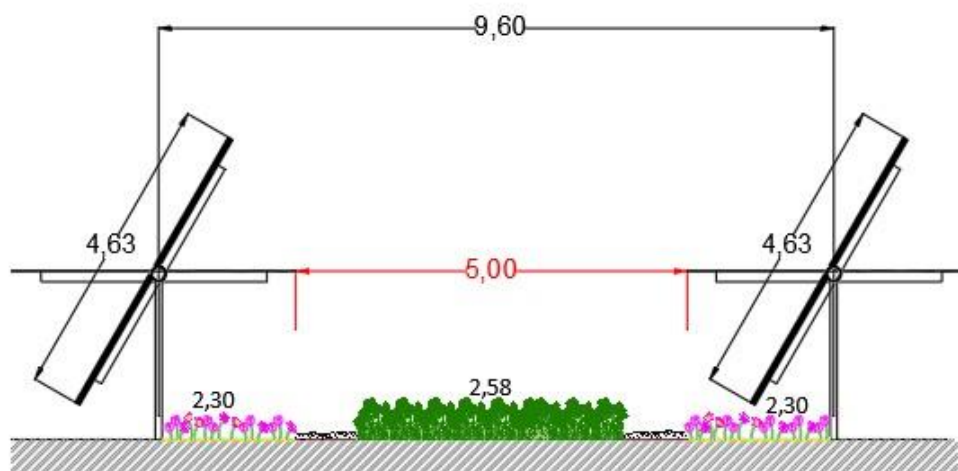
Foglio

00

Novembre 2021

92 di 211

Scala 1:80



Area destinata alle Cover Crops



Area destinata alla coltivazione



Area per passaggio mezzi

La componente fotovoltaica del progetto, verrà disposta secondo una direzione N - S al fine di garantire la massimizzazione della produzione di energia solare. Tale disposizione genererà lo sviluppo di uno spazio inter-fila, anche essa con direzione N - S, destinata alla coltivazione per l'ottenimento di prodotti alimentari.

Il sistema di coltivazione passerà da sistema convenzionale a sistema biologico così da valorizzare il processo agricolo produttivo sul mercato.

<b>Progetto:</b> <b>PROGETTO PER LA REALIZZAZIONE DI UN IMPIANTO AGROVOLTAICO PER LA PRODUZIONE DI ENERGIA ELETTRICA DA FONTE SOLARE FOTOVOLTAICA DELLA POTENZA COMPLESSIVA DI 29,93 MWp SITO NEL COMUNE DI CERIGNOLA (FG) IN LOCALITA' "COLMO D'ISCHIA" E RELATIVE OPERE DI CONNESSIONE</b> <i>- Progetto definitivo -</i>		
<b>Elaborato:</b> <b>STUDIO DI IMPATTO AMBIENTALE</b>		
<b>Rev:</b>		<b>Data:</b> Novembre 2021
00		<b>Foglio</b> 93 di 211

#### 4.2.1.2.3 Analisi agronomica dei sistemi agrovoltai

Un sistema integrato basato sulla combinazione della tecnologia fotovoltaica e dell'agricoltura necessita di alcuni accorgimenti tanto per la parte impiantistica di produzione dell'energia quanto per la parte agricola e la gestione di entrambe le attività.

È necessario analizzare tutti gli aspetti tecnici e le varie procedure operative nella gestione del suolo e delle colture (vista la presenza delle strutture di sostegno dei trackers), nonché gli effetti dei pannelli fotovoltaici sulle condizioni microclimatiche e sulla coltivazione delle colture.

Contestualmente si valutano le caratteristiche che i trackers devono avere per essere congeniali all'attività agricola che si svolge sulla stessa area. Infatti, i trackers per posizione, struttura, altezza dell'asse di rotazione da terra devono consentire il passaggio delle macchine agricole convenzionali per svolgere le normali operazioni di lavorazione del terreno e raccolta dei prodotti agricoli.

Nonostante questo, è fondamentale che l'operatore addetto alla guida dei macchinari abbia una certa esperienza di guida, al fine di ridurre a zero eventuali danni alla struttura.

Il suddetto problema può essere soppiantato mediante l'utilizzo di sistemi di guida autonoma e mediante utilizzo di strumenti utilizzati in agricoltura di precisioni (GPS).

La presenza delle palancole infisse nel terreno (pilastrini delle strutture di supporto dei pannelli fotovoltaici) che occupano circa il 2% - 5% della superficie totale, riduce al minimo l'area incolta.

#### 4.2.1.3 Opere civili

Per la realizzazione dell'impianto in progetto sono previste delle opere civili di seguito descritte

##### Recinzione perimetrale (per complessivi 4.497 m)

Si prevede la realizzazione di una recinzione metallica, di altezza pari a 2 m, installata con pali infissi nel terreno, per una lunghezza complessiva di 4.497 m.

Tale tipologia non richiederà la realizzazione di cordoli o altre opere in calcestruzzo.

La recinzione di sottostazione, invece, di altezza pari a 2.0 0m, sarà realizzata a spadoni, installata su cordolo perimetrale in cls di larghezza pari a 60 cm ed altezza fuori terra pari a 1 m.

Si può stimare un peso di circa 4 kg/mq dei pannelli di recinzione per un totale di:



Progetto:

**PROGETTO PER LA REALIZZAZIONE DI UN IMPIANTO AGROVOLTAICO PER LA PRODUZIONE DI ENERGIA ELETTRICA DA FONTE SOLARE FOTOVOLTAICA DELLA POTENZA COMPLESSIVA DI 29,93 MWp SITO NEL COMUNE DI CERIGNOLA (FG) IN LOCALITA' "COLMO D'ISCHIA" E RELATIVE OPERE DI CONNESSIONE**

– Progetto definitivo –

Elaborato:

**STUDIO DI IMPATTO AMBIENTALE**

Rev:

Data:

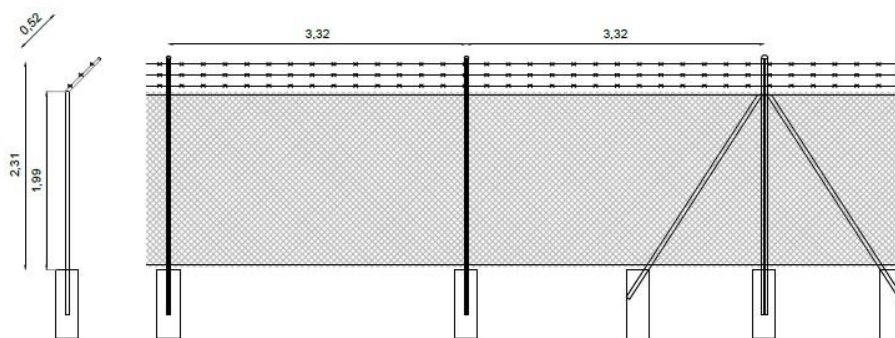
Foglio

00

Novembre 2021

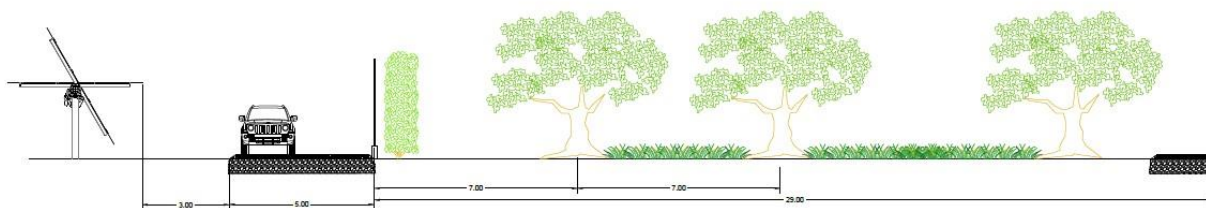
94 di 211

4.497m (L) X 2 m (H) x 4 kg/mq = 36 t



Particolare della recinzione

L'inserimento della recinzione perimetrale all'impianto agrovoltaico ha il fine di minimizzare l'impatto sul paesaggio e sul patrimonio culturale. Tra la recinzione perimetrale esterna e il confine catastale sarà posizionato un filare di siepi che permette di mitigare l'impatto visivo dell'intervento e favorisce l'integrazione con il contesto insediativo dell'opera.



Sezione della recinzione perimetrale e delle misure mitigative

Per ulteriori approfondimenti sulla recinzione di sottostazione si rimanda all'elaborato relativo ai particolari costruttivi della sottostazione.

<b>Progetto:</b> <b>PROGETTO PER LA REALIZZAZIONE DI UN IMPIANTO AGROVOLTAICO PER LA PRODUZIONE DI ENERGIA ELETTRICA DA FONTE SOLARE FOTOVOLTAICA DELLA POTENZA COMPLESSIVA DI 29,93 MWp SITO NEL COMUNE DI CERIGNOLA (FG) IN LOCALITA' "COLMO D'ISCHIA" E RELATIVE OPERE DI CONNESSIONE</b> <i>- Progetto definitivo -</i>		
<b>Elaborato:</b> <b>STUDIO DI IMPATTO AMBIENTALE</b>		
<b>Rev:</b> 00	<b>Data:</b> Novembre 2021	<b>Foglio</b> 95 di 211

Viabilità interna di impianto (per complessivi 22.618 mq)

La viabilità interna, riportata in planimetrie di progetto definitivo, avrà una larghezza di 5 m lungo tutto il perimetro dell'area recintata e ed una lunghezza complessiva di 4.523 m circa.

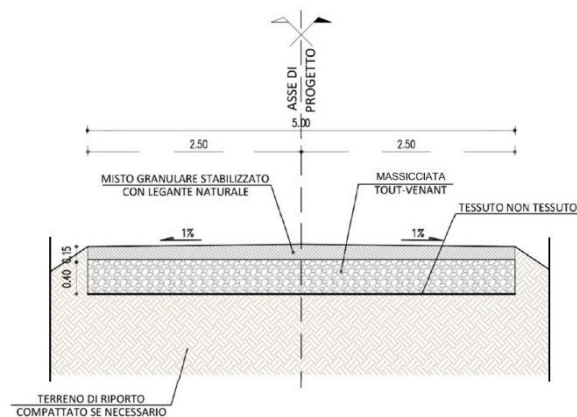
I volumi di scavo previsti per la realizzazione della viabilità sono pari a circa 13.160 mc, mentre i volumi di riporto previsti (inerte di cava) sono pari a 0 mc.

La viabilità a realizzarsi sarà permeabile all'acqua, non asfaltata e presenterà la seguente stratigrafia (dal terreno esistente verso l'alto):

- TNT
- Massicciata: pari a 40 mm;
- Misto stabilizzato: pari a 15 mm.

Saranno impiegati "aggregati riciclati" in ossequio alla direttiva GPP (Green Public Procurement) per una quantità pari ad almeno il 30% del totale, secondo quanto previsto dalla LR 23/06.

Si riporta di seguito un tipico della sezione stradale.



*Particolari sezioni stradali*

Cabine prefabbricate in cls (per l'alloggiamento degli inverter e dei quadri di campo)

<b>Progetto:</b> <b>PROGETTO PER LA REALIZZAZIONE DI UN IMPIANTO AGROVOLTAICO PER LA PRODUZIONE DI ENERGIA ELETTRICA DA FONTE SOLARE FOTOVOLTAICA DELLA POTENZA COMPLESSIVA DI 29,93 MWp SITO NEL COMUNE DI CERIGNOLA (FG) IN LOCALITA' "COLMO D'ISCHIA" E RELATIVE OPERE DI CONNESSIONE</b> <i>- Progetto definitivo -</i>										
<b>Elaborato:</b> <b>STUDIO DI IMPATTO AMBIENTALE</b>										
Rev:							Data:		Foglio	
00							Novembre 2021		96 di 211	

Saranno realizzate n.7 cabine prefabbricate in cls, che svolgeranno la funzione di edifici tecnici adibiti a locali per la posa dei quadri, del trasformatore, delle apparecchiature di telecontrollo e di consegna e misura.

Le cabine saranno installate in posizione perimetrale rispetto all'intero campo agrovoltaiico, ciascuna sul proprio basamento in cls di dimensioni pari a 16,9x2,4 m. L'accesso alla cabina elettrica avverrà tramite la viabilità interna, realizzata in materiale stabilizzato permeabile.

Progetto:

**PROGETTO PER LA REALIZZAZIONE DI UN IMPIANTO AGROVOLTAICO PER LA PRODUZIONE DI ENERGIA ELETTRICA DA FONTE SOLARE FOTOVOLTAICA DELLA POTENZA COMPLESSIVA DI 29,93 MW<sub>p</sub> SITO NEL COMUNE DI CERIGNOLA (FG) IN LOCALITA' "COLMO D'ISCHIA" E RELATIVE OPERE DI CONNESSIONE**

- Progetto definitivo -

Elaborato:

**STUDIO DI IMPATTO AMBIENTALE**

Rev:

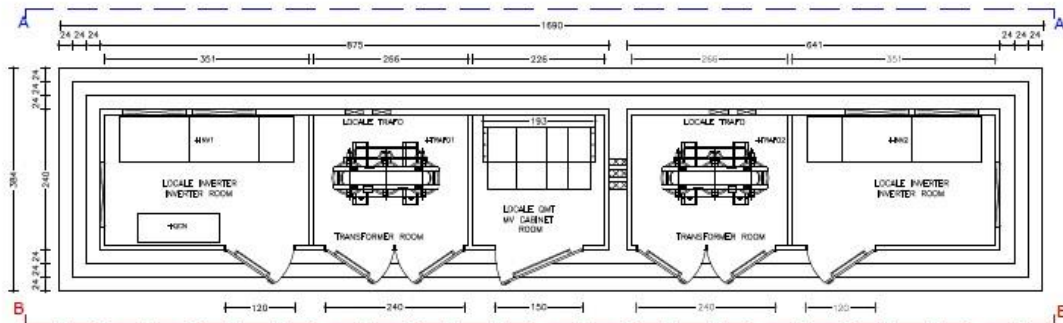
Data:

Foglio

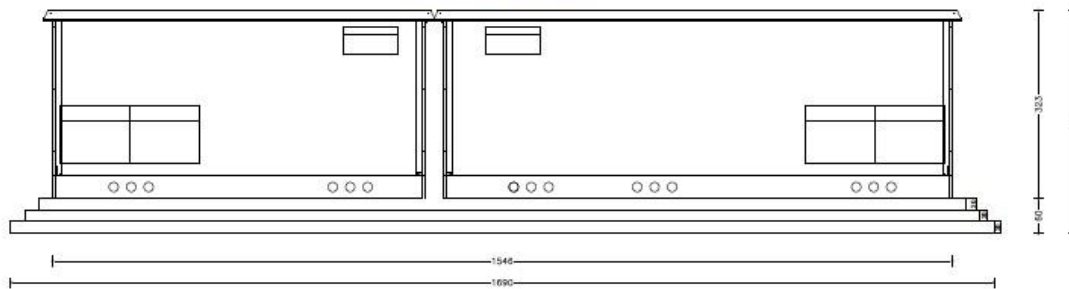
00

Novembre 2021

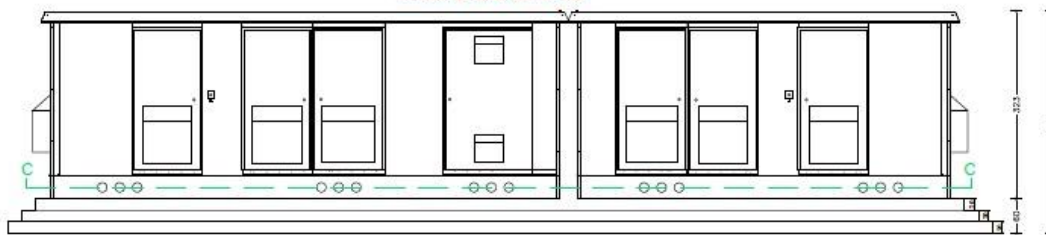
97 di 211



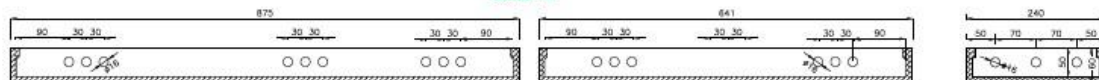
PROSPETTO FRONTALE (SEZIONE A-A)



PROSPETTO LATERALE (SEZIONE B-B)



SEZIONE C-C



Disegni tipici cabine di campo

<b>Progetto:</b> <b>PROGETTO PER LA REALIZZAZIONE DI UN IMPIANTO AGROVOLTAICO PER LA PRODUZIONE DI ENERGIA ELETTRICA DA FONTE SOLARE FOTOVOLTAICA DELLA POTENZA COMPLESSIVA DI 29,93 MWp SITO NEL COMUNE DI CERIGNOLA (FG) IN LOCALITA' "COLMO D'ISCHIA" E RELATIVE OPERE DI CONNESSIONE</b> <i>- Progetto definitivo -</i>		
<b>Elaborato:</b> <b>STUDIO DI IMPATTO AMBIENTALE</b>		
<b>Rev:</b> 00	<b>Data:</b> Novembre 2021	<b>Foglio</b> 98 di 211

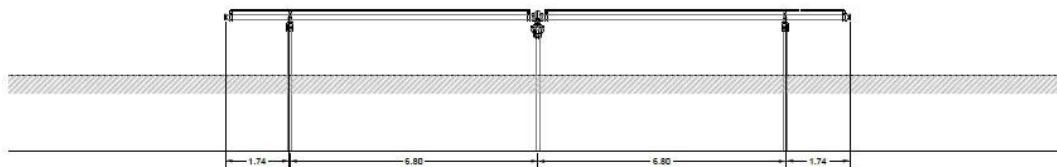
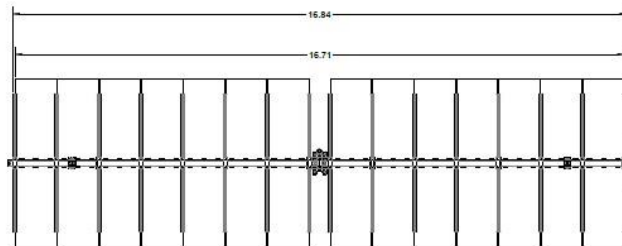
### Tracker (inseguitori monoassiali)

Saranno installati 1040 tracker disposti allineati lungo l'asse N-S, per l'installazione dei moduli fotovoltaici dell'intero campo. Si tratta di strutture in carpenteria metallica configurate per supportare 28 e 56 moduli FV e farli ruotare su un asse di rotazione ubicato a 2,4 m di altezza.

Le file di tracker avranno un interasse di circa 9,62 m, e la larghezza della schiera di pannelli installata sui tracker sarà di circa 4,63 m. L'altezza massima dei tracker, quando posizionati in verticale per le operazioni di manutenzione, sarà di 4,73 m.

In esercizio, i tracker non saranno mai perfettamente verticali. L'inclinazione massima rispetto all'orizzontale è di 60°, pertanto l'altezza del bordo dei moduli sarà di 4,52 m esclusivamente nelle prime ore del mattino e nelle ultime ore della sera. Nelle ore centrali della giornata i tracker saranno meno inclinati rispetto all'orizzontale e, pertanto, avranno un'altezza minore.

I tracker saranno installati su pali infissi nel terreno e non richiederanno la realizzazione di alcuna opera di fondazione in cls.





Progetto:

**PROGETTO PER LA REALIZZAZIONE DI UN IMPIANTO AGROVOLTAICO PER LA PRODUZIONE DI ENERGIA ELETTRICA DA FONTE SOLARE FOTOVOLTAICA DELLA POTENZA COMPLESSIVA DI 29,93 MWp SITO NEL COMUNE DI CERIGNOLA (FG) IN LOCALITA' "COLMO D'ISCHIA" E RELATIVE OPERE DI CONNESSIONE**

*- Progetto definitivo -*

Elaborato:

**STUDIO DI IMPATTO AMBIENTALE**

Rev:

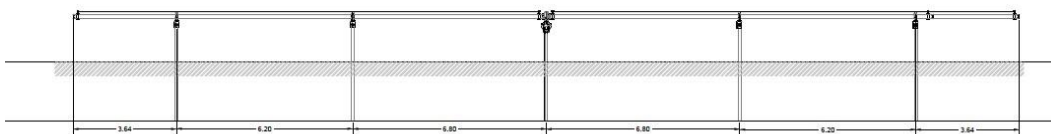
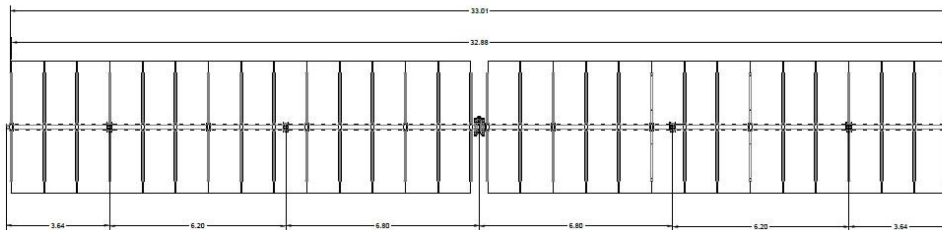
Data:

Foglio

00

Novembre 2021

99 di 211



*Disegni tipici strutture di sostegno*

### Scavi e rinterrati

I cavidotti saranno interrati alla profondità di circa m 1,60 rispetto al piano stradale, con sovrapposizione sia in corrispondenza del cavo che della fibra ottica di tegoli o lastre protettive a 10 cm di distanza, e di nastro monitorare a 70 cm, come previsto dalla normativa.

I tratti del cavidotto saranno posati in corrispondenza di viabilità asfaltata ed in corrispondenza di viabilità sterrata ed in funzione del numero di terne che saranno posate, la profondità di scavo sarà di 1,60 m, e la larghezza di scavo sarà di 0,6m. Complessivamente saranno scavati, per il collegamento del campo FV e la SSE utente, circa 7,8 km di cavidotti interrati, per un volume di scavo complessivo di circa 3.477 mc.

Di seguito sono riportate le sezioni tipiche di posa per i tratti di cavidotto in singola terne e con più terne.

Progetto:

**PROGETTO PER LA REALIZZAZIONE DI UN IMPIANTO AGROVOLTAICO PER LA PRODUZIONE DI ENERGIA ELETTRICA DA FONTE SOLARE FOTOVOLTAICA DELLA POTENZA COMPLESSIVA DI 29,93 MWp SITO NEL COMUNE DI CERIGNOLA (FG) IN LOCALITA' "COLMO D'ISCHIA" E RELATIVE OPERE DI CONNESSIONE**

*- Progetto definitivo -*

Elaborato:

**STUDIO DI IMPATTO AMBIENTALE**

Rev:										Data:	Foglio
00										Novembre 2021	100 di 211



Progetto:

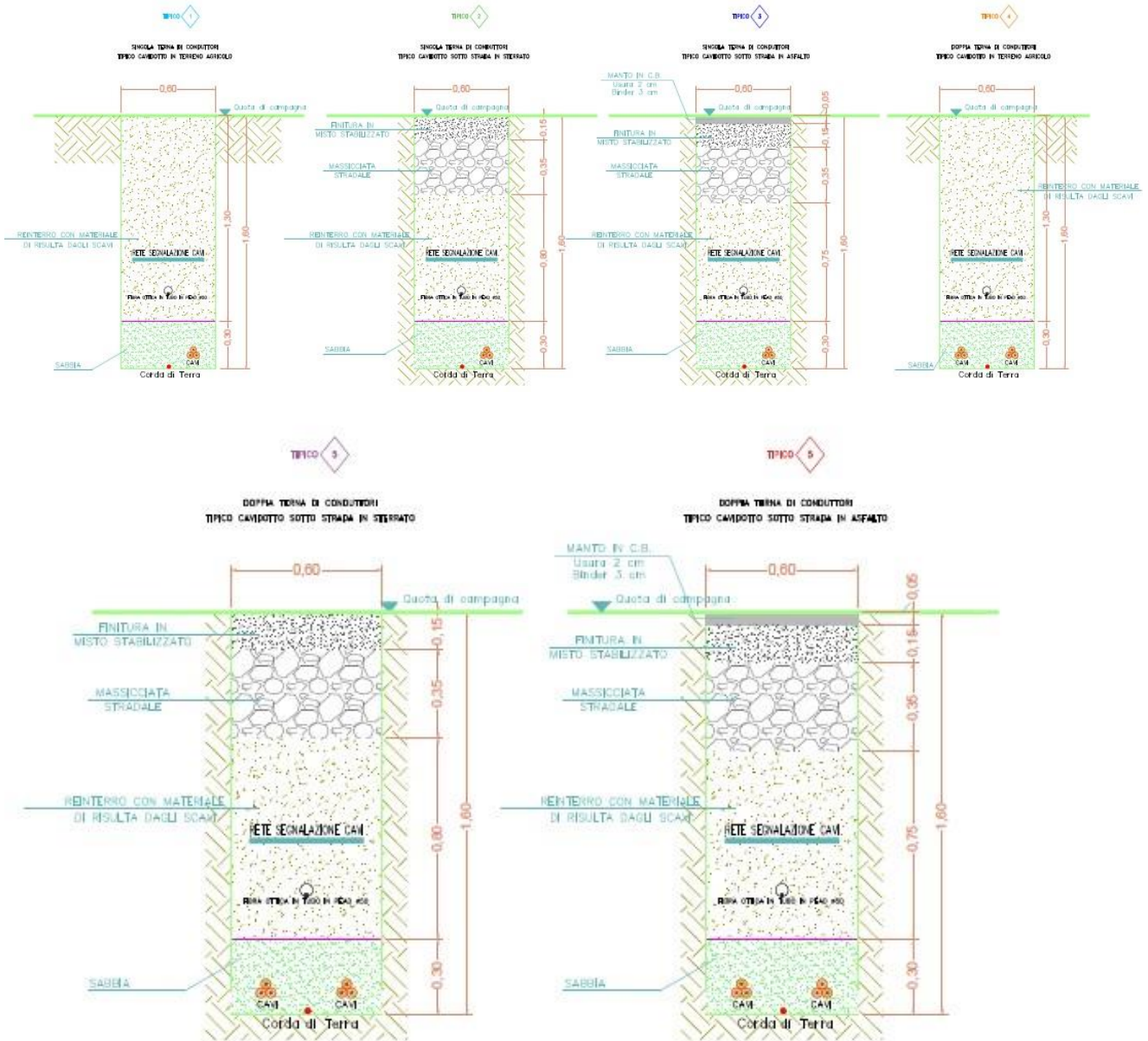
**PROGETTO PER LA REALIZZAZIONE DI UN IMPIANTO AGROVOLTAICO PER LA PRODUZIONE DI ENERGIA ELETTRICA DA FONTE SOLARE FOTOVOLTAICA DELLA POTENZA COMPLESSIVA DI 29,93 MW<sub>p</sub> SITO NEL COMUNE DI CERIGNOLA (FG) IN LOCALITA' "COLMO D'ISCHIA" E RELATIVE OPERE DI CONNESSIONE**

- Progetto definitivo -

Elaborato:

**STUDIO DI IMPATTO AMBIENTALE**

Rev:							Data:	Foglio
00							Novembre 2021	101 di 211



Sezioni tipiche cavidotto



<b>Progetto:</b> <b>PROGETTO PER LA REALIZZAZIONE DI UN IMPIANTO AGROVOLTAICO PER LA PRODUZIONE DI ENERGIA ELETTRICA DA FONTE SOLARE FOTOVOLTAICA DELLA POTENZA COMPLESSIVA DI 29,93 MWp SITO NEL COMUNE DI CERIGNOLA (FG) IN LOCALITA' "COLMO D'ISCHIA" E RELATIVE OPERE DI CONNESSIONE</b> <i>- Progetto definitivo -</i>		
<b>Elaborato:</b> <b>STUDIO DI IMPATTO AMBIENTALE</b>		
<b>Rev:</b> 00	<b>Data:</b> Novembre 2021	<b>Foglio</b> 102 di 211

### 4.3 Cantierizzazione ed esercizio dell'opera

#### 4.3.1 Quantità di materiali e risorse naturali impiegate

##### 4.3.1.1 Fase di costruzione

Per la realizzazione dell'impianto saranno impiegati:

- Circa 3.589 mc di inerte di cava per la realizzazione dello strato di stabilizzato in corrispondenza della viabilità;
- 36 t di acciaio da costruzione per la realizzazione della recinzione perimetrale;
- Calcestruzzo prefabbricato per la realizzazione di n. 7 cabine di campo;
- Acciaio da costruzione per la realizzazione degli inseguitori solari.

Al termine della vita utile dell'impianto tutto l'acciaio impiegato potrà essere recuperato. In fase di cantiere sarà necessario approvvigionarsi di acqua per la realizzazione in calcestruzzo delle platee al di sotto delle cabine di campo.

##### 4.3.1.2 Fase di esercizio

Per quanto riguarda invece la fase di esercizio, il fabbisogno idrico di impianto in sarà legato esclusivamente alla periodica pulizia dei moduli FV;

La pulizia dei moduli avviene mediante l'utilizzo di macchine automatiche dotate di spazzole. Tali macchine sono tipicamente dotate di sistemi per la demineralizzazione dell'acqua, in modo da non lasciare aloni o residui di calcare sui moduli che possano ridurne l'efficienza.

Generalmente queste macchine sono dotate di un braccio telescopico su cui è installata una spazzola rotante con numerosi ugelli che consentono di spruzzare l'acqua sui moduli fotovoltaici.

Dall'analisi di dati di targa tipici di queste macchine, si evince che per una pulizia di circa 3600 m<sup>2</sup> si consumano circa 600 litri di acqua, quindi il fabbisogno per la pulizia è stimabile in circa 0,17 l/m<sup>2</sup> di moduli FV.

Considerando che ciascun modulo ha una superficie di circa 2,5 m<sup>2</sup>, in virtù dei moduli installati nel campo agrovoltaiico sono stimabili i consumi idrici relativi alla pulizia dei pannelli, riportati nella seguente tabella.

N° moduli	Superficie moduli [m <sup>2</sup> ]	Fabbisogno idrico [m <sup>3</sup> ]
55944	139.860	23,78



<b>Progetto:</b> <b>PROGETTO PER LA REALIZZAZIONE DI UN IMPIANTO AGROVOLTAICO PER LA PRODUZIONE DI ENERGIA ELETTRICA DA FONTE SOLARE FOTOVOLTAICA DELLA POTENZA COMPLESSIVA DI 29,93 MWp SITO NEL COMUNE DI CERIGNOLA (FG) IN LOCALITA' "COLMO D'ISCHIA" E RELATIVE OPERE DI CONNESSIONE</b> <i>– Progetto definitivo –</i>		
<b>Elaborato:</b> <b>STUDIO DI IMPATTO AMBIENTALE</b>		
<b>Rev:</b> 00	<b>Data:</b> Novembre 2021	<b>Foglio</b> 103 di 211

Per ogni lavaggio dei moduli dell'intero impianto agrovoltaiico è stimato quindi un consumo idrico di circa 23,78 mc. Considerando di effettuare due lavaggi durante l'anno, si ottiene una stima del fabbisogno idrico per la pulizia dei moduli FV pari a circa 47,56 mc/anno.



*Esempio di macchina per la pulizia dei moduli FV*

Nella fase di esercizio dell'impianto agrovoltaiico, la programmazione della pulizia dei moduli fotovoltaici sarà fatta in funzione delle fasi relative alle colture. In particolare, la pulizia dei moduli avverrà in due momenti precisi dell'anno, al fine di evitare ogni tipo di interferenza con le colture impiantate tra le file:

1. La prima pulizia avverrà a seguito della prima raccolta annuale, presumibilmente intorno ai mesi di luglio ed agosto;
2. La seconda pulizia avverrà a seguito della raccolta dell'intercalare (lo spinacio) e prima della nuova semina annuale, presumibilmente a cavallo tra i mesi di dicembre e gennaio.



<b>Progetto:</b> <b>PROGETTO PER LA REALIZZAZIONE DI UN IMPIANTO AGROVOLTAICO PER LA PRODUZIONE DI ENERGIA ELETTRICA DA FONTE SOLARE FOTOVOLTAICA DELLA POTENZA COMPLESSIVA DI 29,93 MWp SITO NEL COMUNE DI CERIGNOLA (FG) IN LOCALITA' "COLMO D'ISCHIA" E RELATIVE OPERE DI CONNESSIONE</b> <i>- Progetto definitivo -</i>										
<b>Elaborato:</b> <b>STUDIO DI IMPATTO AMBIENTALE</b>										
Rev:							Data:		Foglio	
00							Novembre 2021		104 di 211	

Le coltivazioni selezionate per la realizzazione del campo agrovoltaico sono per lo più colture a regime seccagno, data l'impossibilità di irrigare a causa dell'assenza di un servizio di distribuzione irrigua da parte del Consorzio di Bonifica del territorio.

All'interno dell'area è, però, presente un vascone di raccolta di acque per l'irrigazione che potrebbe consentire un'irrigazione di soccorso per le colture a regime seccagno, in caso di mancanza di piogge, nelle fasi vegetative più delicate delle piante.

## 4.3.2 Produzione e gestione rifiuti

### 4.3.2.1 Fase di costruzione

Il progetto è stato redatto cercando di limitare i movimenti terra e, in virtù della tipologia di opere a realizzarsi, non è prevista la produzione di rifiuti solidi da attività di demolizione di strutture preesistenti. Invece, per quanto riguarda le terre provenienti dagli scavi è stato previsto il riutilizzo in sito per la realizzazione della viabilità e del rinterro degli scavi eseguiti per i cavidotti. È possibile, esclusivamente in caso di incidenti legati allo sversamento accidentale di oli lubrificanti, combustibili o fluidi di lavaggio, la produzione di piccole quantità di terra da trattate come rifiuto, con codice **CER 17 05 03\*** *Terra e rocce contenenti sostanze pericolose*.

In fase di cantiere, considerato l'alto grado di prefabbricazione dei componenti utilizzati, saranno prodotti ulteriori rifiuti corrispondenti ai seguenti codici CER:

- **15 01 01** - *Imballaggi di carta e cartone;*
- **15 01 02** - *Imballaggi di plastica;*
- **17 09 04** - *Rifiuti misti dalle attività di costruzione e demolizione, diversi da quelli di cui alle voci 17 09 01, 17 09 02 e 17 09 03;*
- **13 02** - *Scarti di olio motore, olio per ingranaggi e oli lubrificanti, derivanti dalla manutenzione dei mezzi di cantiere per i quali è previsto lo smaltimento presso il "Consorzio Obbligatorio degli oli esausti" (D.Lgs. n. 95 del 27 gennaio 1992 e ss.mm. ii, "Attuazione delle Direttive 75/439/CEE e 87/101/CEE relative alla eliminazione degli oli usati" e all'art. 236 del D.lgs. 152/06 e ss.mm.ii.);*
- **20 03 04** - *Fanghi delle fosse settiche, ossia i reflui prodotti dai servizi igienici (wc chimici da cantiere) che saranno periodicamente asportati e trattati come rifiuti.*

Tutte le operazioni di trasporto rifiuti verso impianti autorizzati al loro trattamento saranno effettuate da soggetti iscritti all'Albo Gestori Ambientali ai sensi dell'art. 212, comma 5, del D.Lgs. 152/2006.

<b>Progetto:</b> <b>PROGETTO PER LA REALIZZAZIONE DI UN IMPIANTO AGROVOLTAICO PER LA PRODUZIONE DI ENERGIA ELETTRICA DA FONTE SOLARE FOTOVOLTAICA DELLA POTENZA COMPLESSIVA DI 29,93 MWp SITO NEL COMUNE DI CERIGNOLA (FG) IN LOCALITA' "COLMO D'ISCHIA" E RELATIVE OPERE DI CONNESSIONE</b> <i>- Progetto definitivo -</i>									
<b>Elaborato:</b> <b>STUDIO DI IMPATTO AMBIENTALE</b>									
Rev:					Data:			Foglio	
00							Novembre 2021	105 di 211	

#### 4.3.2.2 Misure di prevenzione mitigazione

Per mitigare l'impatto dei rifiuti solidi, soddisfatte le normative vigenti, si specifica che tutti i materiali di scavo (derivanti esclusivamente dallo scavo superficiale) saranno reimpiegati nel sito.

Infine, saranno attuate alcune misure gestionali di cantiere quali la raccolta differenziata, il divieto di dispersione nel terreno di qualsiasi sostanza e/o rifiuto.

Durante la fase di cantiere saranno adottate le seguenti misure di mitigazione:

- la gestione dei rifiuti prodotti dall'attività di costruzione l'impianto proposto avverrà nel rispetto ed ai sensi del D.Lgs. n. 152/2006 s.m.i. e relativi decreti attuativi, nonché secondo le modalità e le prescrizioni dei regolamenti regionali vigenti;
- la raccolta differenziata del legno e dei materiali di imballaggio;
- contenimento degli olii lubrificanti in appositi serbatoi stagni.

#### 4.3.2.3 Fase di esercizio

Durante la fase di esercizio non saranno prodotti rifiuti di alcuna natura.

#### 4.3.3 Gestione delle terre e rocce da scavo

È prevista l'esecuzione di diverse tipologie di scavo per le fondazioni e per la posa dei cavi elettrici.

Gli scavi di fondazione riguardano esclusivamente le cabine di campo e avranno una profondità limitata di circa 60 cm. Gli scavi a sezione ristretta, necessari invece per la posa dei cavi, avranno ampiezza variabile da 0,50 a 0,78 m e profondità di 1,30 – 1,60 m.

La larghezza dello scavo potrà variare in relazione al numero di linee elettriche (terne di cavi) che dovranno essere posati.

Gli scavi saranno effettuati con mezzi meccanici, evitando scoscendimenti, franamenti, ed in modo tale che le acque scorrenti alla superficie del terreno non abbiano a riversarsi nei cavi.

Gli scavi a sezione ristretta, necessari per la posa dei cavidotti, avranno ampiezza minima e profondità conformi alle disposizioni di cui alla Norma CEI 11-17 – art. 2.3.11.

I materiali rinvenuti dagli scavi a sezione ristretta, realizzati per la posa dei cavi, saranno momentaneamente depositati in prossimità degli scavi stessi o in altri siti individuati nel cantiere. Successivamente lo stesso materiale sarà riutilizzato per il riinterro.

<b>Progetto:</b> <b>PROGETTO PER LA REALIZZAZIONE DI UN IMPIANTO AGROVOLTAICO PER LA PRODUZIONE DI ENERGIA ELETTRICA DA FONTE SOLARE FOTOVOLTAICA DELLA POTENZA COMPLESSIVA DI 29,93 MWp SITO NEL COMUNE DI CERIGNOLA (FG) IN LOCALITA' "COLMO D'ISCHIA" E RELATIVE OPERE DI CONNESSIONE</b> <i>- Progetto definitivo -</i>										
<b>Elaborato:</b> <b>STUDIO DI IMPATTO AMBIENTALE</b>										
Rev:							Data:		Foglio	
00							Novembre 2021		106 di 211	

Gli scavi saranno effettuati con adeguati mezzi meccanici, od a mano quando situazioni particolari lo richiedano, evitando scoscendimenti, franamenti, ed in modo tale che le acque scorrenti alla superficie del terreno non abbiano a riversarsi nei cavi.

Per la realizzazione dell'infrastruttura di canalizzazione dei cavi dovranno essere osservate le seguenti prescrizioni di carattere generale:

- Attenersi alle norme, ai regolamenti ed alle disposizioni nazionali e locali vigenti in materia di tutela ambientale, paesaggistica, ecologica, architettonico-monumentale e di vincolo idrogeologico;
- Rispettare, nelle interferenze con altri servizi le prescrizioni stabilite; collocare in posizioni ben visibili gli sbarramenti protettivi e le segnalazioni stradali necessarie;
- Assicurare la continuità della circolazione stradale e mantenere la disponibilità dei transiti e degli accessi carrai e pedonali; organizzare il lavoro in modo da occupare la sede stradale e le sue pertinenze nel minor tempo possibile.

La canalizzazione dovrà essere messa in opera sul fondo dello scavo perfettamente spianato e privato di sassi o spuntoni di roccia e posata in un letto di sabbia o pozzolana. Il residuo volume di scavo dovrà essere riempito con terreno di risulta vagliato e privato di sassi, opportunamente rullato e compattato.

Per operazioni di rinterro si intende il riempimento degli scavi effettuati, in tutto od in parte, con materiale di risulta, sabbia, materiale inerte o stabilizzato.

Il materiale di rinterro, sia esso terra proveniente dallo scavo o materiale inerte, dovrà essere accuratamente costipato in strati successivi da circa 40-50 cm con mezzi idonei.

Il piano di riutilizzo, da eseguire in fase di progettazione esecutiva e comunque prima dell'inizio dei lavori, conterrà (come indicato nell'ALLEGATO 5 del DPR 120/2017) le seguenti informazioni:

- l'ubicazione dei siti di produzione delle terre e rocce da scavo con l'indicazione dei relativi volumi in banco suddivisi nelle diverse litologie;
- l'ubicazione dei siti di destinazione e l'individuazione dei cicli produttivi di destinazione delle terre e rocce da scavo qualificate sottoprodotti, con l'indicazione dei relativi volumi di utilizzo suddivisi nelle diverse tipologie e sulla base della provenienza dai vari siti di produzione. I siti e i cicli produttivi di destinazione possono essere alternativi tra loro;
- le operazioni di normale pratica industriale finalizzate a migliorare le caratteristiche merceologiche, tecniche e prestazionali delle terre e rocce da scavo per il loro utilizzo, con riferimento a quanto indicato all'allegato 3;

<b>Progetto:</b> <b>PROGETTO PER LA REALIZZAZIONE DI UN IMPIANTO AGROVOLTAICO PER LA PRODUZIONE DI ENERGIA ELETTRICA DA FONTE SOLARE FOTOVOLTAICA DELLA POTENZA COMPLESSIVA DI 29,93 MWp SITO NEL COMUNE DI CERIGNOLA (FG) IN LOCALITA' "COLMO D'ISCHIA" E RELATIVE OPERE DI CONNESSIONE</b> <i>- Progetto definitivo -</i>										
<b>Elaborato:</b> <b>STUDIO DI IMPATTO AMBIENTALE</b>										
Rev:							Data:		Foglio	
00							Novembre 2021		107 di 211	

- le modalità di esecuzione e le risultanze della caratterizzazione ambientale delle terre e rocce da scavo eseguita in fase progettuale in conformità alle previsioni degli allegati 1, 2 e 4, precisando in particolare:
- i risultati dell'indagine conoscitiva dell'area di intervento (ad esempio, fonti bibliografiche, studi pregressi, fonti cartografiche) con particolare attenzione alle attività antropiche svolte nel sito o di caratteristiche geologiche-idrogeologiche naturali dei siti che possono comportare la presenza di materiali con sostanze specifiche;
- le modalità di campionamento, preparazione dei campioni e analisi con indicazione del set dei parametri analitici considerati che tenga conto della composizione naturale delle terre e rocce da scavo, delle attività antropiche pregresse svolte nel sito di produzione e delle tecniche di scavo che si prevede di adottare, esplicitando quanto indicato agli allegati 2 e 4;
- la necessità o meno di ulteriori approfondimenti in corso d'opera e i relativi criteri generali da seguire, secondo quanto indicato nell'allegato 9, parte A;
- l'ubicazione degli eventuali siti di deposito intermedio in attesa di utilizzo, anche alternativi tra loro, con l'indicazione della classe di destinazione d'uso urbanistica e i tempi del deposito per ciascun sito;
- i percorsi previsti per il trasporto delle terre e rocce da scavo tra le diverse aree impiegate nel processo di gestione (siti di produzione, aree di caratterizzazione, siti di deposito intermedio, siti di destinazione e processi industriali di impiego), nonché delle modalità di trasporto previste.

In generale un impianto fotovoltaico è caratterizzato dalla scarsissima produzione di rifiuti per la quasi totalità differenziabili e quindi riutilizzabili.

Durante la fase di cantiere solo gli scavi devono essere gestiti in maniera oculata, gli scavi saranno comunque soltanto di tipo superficiale e serviranno per la realizzazione delle strade di servizio, per le fondazioni della cabina di trasformazione e consegna, nonché per il cavidotto. La quantità di terreno derivante dagli scavi potrà essere quasi certamente riutilizzata totalmente in sito per i rinterri.

Il terreno vegetale sarà sistemato nell'ambito del cantiere e sarà utilizzato per favorire una rapida ripresa della vegetazione spontanea, il tutto ai sensi dell'art. 185, comma 1, lettera c) del D.Lgs. 152/2006 e s.m.i.

Una parte rimanente sarà eventualmente conferita alla discarica autorizzata più vicina e trattata quindi come rifiuto.

<b>Progetto:</b> <b>PROGETTO PER LA REALIZZAZIONE DI UN IMPIANTO AGROVOLTAICO PER LA PRODUZIONE DI ENERGIA ELETTRICA DA FONTE SOLARE FOTOVOLTAICA DELLA POTENZA COMPLESSIVA DI 29,93 MWp SITO NEL COMUNE DI CERIGNOLA (FG) IN LOCALITA' "COLMO D'ISCHIA" E RELATIVE OPERE DI CONNESSIONE</b> <i>– Progetto definitivo –</i>										
<b>Elaborato:</b> <b>STUDIO DI IMPATTO AMBIENTALE</b>										
Rev:							Data:		Foglio	
00							Novembre 2021		108 di 211	

Il materiale artificiale proveniente dallo scavo al di sotto delle strade per l'interramento del cavidotto sarà anch'esso compattato ed impiegato per il riempimento dello scavo: anche in questo caso la eventuale parte non utilizzata sarà conferita alla discarica autorizzata più vicina e trattata quindi come rifiuto.

Sulla base delle conoscenze attuali, le condizioni per il riutilizzo nel sito sono rispettate in quanto:

- Si tratta di suolo non contaminato e altro materiale allo stato naturale;
- Si tratta di materiale escavato nel corso di attività di costruzione;
- Si tratta di materiale utilizzato a fini di costruzione allo stato naturale nello stesso sito.

Per il riutilizzo in sito dei materiali calcarei provenienti dagli scavi, nelle aree definite quali depositi intermedi ai sensi del decreto, potrà essere utilizzato in cantiere un semplice vibrovaglio mobile al fine di uniformare il materiale scavato, mediante selezione granulometrica del materiale ed eliminazione di trovanti, migliorandone le caratteristiche merceologiche e consentendo di rendere il materiale rispondente alle caratteristiche tecniche stabilite dal progetto (nel caso specifico idoneo ad essere utilizzato come materiale di ripristino degli scavi eseguiti per la realizzazione dei cavidotti).

La verifica dell'assenza di contaminazione del suolo, essendo obbligatoria anche per il materiale allo stato naturale, sarà valutata prima dell'inizio dei lavori con riferimento all'allegato 5, tabella 1, del D.Lgs. 152/2006 e s.m.i. (concentrazione soglia di contaminazione nel suolo, nel sottosuolo e nelle acque sotterranee in relazione alla specifica destinazione d'uso dei siti).

Qualora sarà confermata l'assenza di contaminazione, l'impiego avverrà senza alcun trattamento nel sito dove è effettuata l'attività di escavazione ai sensi dell'art. 2403 del D. Lgs. 152/2006 e s.m.i. Se, invece, non sarà confermata l'assenza di contaminazione, il materiale escavato sarà trasportato in discarica autorizzata.

I terreni contaminati saranno stoccati all'interno di containers (cassoni a tenuta stagna) in area adibita a deposito temporaneo, per quantitativi max di 4000 mc nel caso di rifiuti speciali non pericolosi (in caso di presenza di rifiuti speciali pericolosi il quantitativo max sarà di 800 mc), secondo l'art. 23 del DPR 120/2017, ed avviati ad impianti di smaltimento finale.

Le discariche che saranno utilizzate saranno le più vicine al sito di realizzazione, comunque tutte dotate delle necessarie autorizzazioni di legge.



<b>Progetto:</b> <b>PROGETTO PER LA REALIZZAZIONE DI UN IMPIANTO AGROVOLTAICO PER LA PRODUZIONE DI ENERGIA ELETTRICA DA FONTE SOLARE FOTOVOLTAICA DELLA POTENZA COMPLESSIVA DI 29,93 MWp SITO NEL COMUNE DI CERIGNOLA (FG) IN LOCALITA' "COLMO D'ISCHIA" E RELATIVE OPERE DI CONNESSIONE</b> <i>- Progetto definitivo -</i>									
<b>Elaborato:</b> <b>STUDIO DI IMPATTO AMBIENTALE</b>									
Rev:					Data:			Foglio	
00							Novembre 2021	109 di 211	

In conclusione, il materiale proveniente dagli scavi sarà o utilizzato in sito oppure trasportato in discarica come rifiuto.

Allo stato attuale di sviluppo del progetto si prevede di impiegare la quasi totalità del terreno e le rocce provenienti dagli scavi che saranno effettuati in cantiere, dal momento che:

- tutto il materiale dovrebbe risultare reimpiegabile;
- c'è spazio sufficiente per il suo totale reimpiego nelle aree interessate dal cantiere.

Come detto, nel caso il materiale durante la movimentazione dovesse apparire di dubbia qualità, saranno effettuate le opportune analisi previste dalla norma prima del reimpiego in sito. Nel caso dovesse risultare non idoneo, si invierà a discarica autorizzata con la opportuna documentazione di corredo e secondo le modalità previste dalla normativa vigente.

Prima dell'inizio del cantiere, con il Progetto Esecutivo disponibile:

- sarà migliorata la STIMA sulle quantità di Terreno e di Rocce da scavo da movimentare e da reimpiegare;
- saranno assolte le prescrizioni della normativa sul Terreno e le Rocce da Scavo, così come previsto dal D.M. 161/2012.

Per maggiori dettagli, si rimanda all'allegato "Piano di utilizzo delle terre e rocce da scavo".

#### 4.4 DESCRIZIONE DELLE FASI, DEI TEMPI E DELLE MODALITA' DI ESECUZIONE DEI LAVORI

Scopo del seguente progetto è la realizzazione di un campo agrovoltaiico per la produzione di energia elettrica da fonte rinnovabile e l'immissione, attraverso un'opportuna connessione, dell'energia prodotta nella Rete di Trasmissione Nazionale (RTN).

I principali componenti costituenti l'impianto agrovoltaiico sono:

- I moduli fotovoltaici in silicio monocristallino montati su inseguitori solari monoassiali infissi nel terreno;
- Le linee elettriche in cavo interrate in MT e AT, con dispositivi di trasformazione di tensione e sezionamento;
- La sottostazione di trasformazione utente e connessione alla Rete di Trasmissione Nazionale, ovvero tutte le apparecchiature (interruttori, sezionatori, TA, TV, ecc.) necessarie alla realizzazione della connessione elettrica dell'impianto.

<b>Progetto:</b> <b>PROGETTO PER LA REALIZZAZIONE DI UN IMPIANTO AGROVOLTAICO PER LA PRODUZIONE DI ENERGIA ELETTRICA DA FONTE SOLARE FOTOVOLTAICA DELLA POTENZA COMPLESSIVA DI 29,93 MWp SITO NEL COMUNE DI CERIGNOLA (FG) IN LOCALITA' "COLMO D'ISCHIA" E RELATIVE OPERE DI CONNESSIONE</b> <i>- Progetto definitivo -</i>										
<b>Elaborato:</b> <b>STUDIO DI IMPATTO AMBIENTALE</b>										
Rev:							Data:		Foglio	
00							Novembre 2021		110 di 211	

Opere accessorie, e comunque necessarie per la realizzazione del campo agrovoltaco, sono:

- Strade interne di accesso al campo agrovoltaco;
- Aree realizzate per la costruzione di piazzole per il posizionamento delle cabine di trasformazione;

Tutte le componenti dell'impianto sono progettate per un periodo di vita utile di 30 anni, senza la necessità di sostituzioni o ricostruzioni di parti. Un impianto fotovoltaico tipicamente è autorizzato all'esercizio, dalla Regione Puglia, per 20 anni. Dopo tale periodo si prevede lo smantellamento dell'impianto ed il ripristino delle condizioni preesistenti in tutta l'area. Tutto l'impianto e le sue componenti, incluse le strade di comunicazione all'interno del sito, saranno progettati e realizzati in conformità a leggi e normative vigenti.

Le opere civili relative al Parco Agrovoltaco sono finalizzate a:

- Allestimento dell'area di cantiere;
- Realizzazione delle vie di accesso e di transito all'interno al parco e delle piazzole necessarie all'alloggiamento delle cabine di trasformazione;
- Realizzazione di trincee per cavidotti interrati MT;
- Realizzazione di una Sottostazione di Trasformazione, con relativi locali tecnici.

L'organizzazione del sistema di cantierizzazione ha tre obiettivi fondamentali:

- 1) garantire la realizzabilità delle opere nei tempi previsti;
- 2) minimizzare gli impatti sul territorio circostante;
- 3) migliorare le condizioni di sicurezza nell'esecuzione delle opere.

È prevista la realizzazione di un'area principale di cantiere (area base), all'interno della quale è prevista l'installazione dei moduli prefabbricati:

- Per le imprese di opere civili ed opere elettriche;
- Per l'impresa di montaggio degli inseguitori e dei moduli fotovoltaici;
- Per i tecnici;
- Per servizi;
- Per mensa, refettorio, spogliatoio e locali doccia.

<b>Progetto:</b> <b>PROGETTO PER LA REALIZZAZIONE DI UN IMPIANTO AGROVOLTAICO PER LA PRODUZIONE DI ENERGIA ELETTRICA DA FONTE SOLARE FOTOVOLTAICA DELLA POTENZA COMPLESSIVA DI 29,93 MWp SITO NEL COMUNE DI CERIGNOLA (FG) IN LOCALITA' "COLMO D'ISCHIA" E RELATIVE OPERE DI CONNESSIONE</b> <i>- Progetto definitivo -</i>										
<b>Elaborato:</b> <b>STUDIO DI IMPATTO AMBIENTALE</b>										
Rev:							Data:		Foglio	
00							Novembre 2021		111 di 211	

Inoltre, all'interno dell'area base saranno custoditi mezzi e materiali, con la possibilità di una guardia notturna. L'area di cantiere coinciderà con una parte dell'area futura del campo agrovoltaiico che verrà cantierizzata nell'ultima fase di cantiere. L'area di cantiere, alla fine dei lavori, sarà completamente smantellata e saranno ripristinate le condizioni ex-ante.

#### 4.4.1 Fasi di lavorazione

La realizzazione dell'impianto prevede una serie articolata di lavorazioni, complementari tra di loro, che possono essere sintetizzate mediante una sequenza di fasi, determinata dall'evoluzione logica, ma non necessariamente temporale:

- Recinzione provvisoria dell'area;
- Sistemazione e pulizia del terreno;
- Sbancamento per le piazzole di alloggiamento delle cabine di trasformazione;
- Esecuzione degli scavi perimetrali;
- Tracciamento delle strade e dei punti come da progetto;
- Realizzazione dei canali per la raccolta delle acque meteoriche;
- Posa della recinzione definitiva e delle cabine di trasformazione prefabbricate;
- Esecuzione del basamento per il G.E. e delle infissioni delle strutture di sostegno e livellamenti necessari;
- Infissione e collegamento dei dispersori dell'impianto di terra;
- Esecuzione scavi per canalette;
- Installazione delle palificazioni;
- Installazione e cablaggio dei corpi illuminanti;
- Installazione dei sistemi di sicurezza;
- Posa delle canalette e degli inverters;
- Montaggio delle strutture di sostegno e posa dei moduli FV sulle sottostrutture;
- Installazione dei Quadri di parallelo;
- Esecuzione dell'impianto di terra e collegamento dei conduttori di protezione;
- Posa dei cavi di energia nelle canalette e dei cavi di segnale in corrugato;
- Cablaggi nei cestelli e raccordi alle canalette;
- Chiusura di tutte le canalette;
- Cablaggi nei cestelli e raccordi alle canalette;

Progetto:

**PROGETTO PER LA REALIZZAZIONE DI UN IMPIANTO AGROVOLTAICO PER LA PRODUZIONE DI ENERGIA ELETTRICA DA FONTE SOLARE FOTOVOLTAICA DELLA POTENZA COMPLESSIVA DI 29,93 MWp SITO NEL COMUNE DI CERIGNOLA (FG) IN LOCALITA' "COLMO D'ISCHIA" E RELATIVE OPERE DI CONNESSIONE**

- Progetto definitivo -

Elaborato:

**STUDIO DI IMPATTO AMBIENTALE**

Rev:

00

Data:

Novembre 2021

Foglio

112 di 211

- Cablaggi in cabina;
- Rinterri attorno alle cabine;
- Cablaggi dei moduli fotovoltaici;
- Verifiche sull'impianto di terra;
- Collaudo degli impianti tecnologici e servizi ausiliari;
- Primo collaudo funzionale e di sicurezza (prove in bianco);
- Prova di produzione;
- Installazione dei gruppi di misura da parte di ENEL;
- Collaudo finale e messa in esercizio.

Le varie operazioni colturali (lavorazioni, diserbo meccanico, controllo bio fitopatie) verranno effettuate in funzione del ciclo colturale nel periodo più idoneo in funzione delle condizioni climatiche. Di seguito si mostra una tabella con le fasi di lavorazione e i relativi mesi dell'anno interessati:

Coltura	Mese											
	G	F	M	A	M	G	L	A	S	O	N	D
<b>Frumento Duro</b>												
Lavorazione del terreno (Epicatura a dischi + Epicatura a molle)									X	X	X	X
Semina											X	X
Controllo meccanico infestanti		X	X	X				X	X			
Controllo Fitosanitario				X	X							
Raccolta						X						
<b>ORZO</b>												
Lavorazione del terreno (Epicatura a dischi + Epicatura a molle)									X	X	X	X
Semina											X	X
Controllo meccanico infestanti		X	X	X				X	X			
Controllo Fitosanitario				X	X							
Raccolta						X						







**Progetto:**  
**PROGETTO PER LA REALIZZAZIONE DI UN IMPIANTO AGROVOLTAICO PER LA PRODUZIONE DI ENERGIA ELETTRICA DA FONTE SOLARE FOTOVOLTAICA DELLA POTENZA COMPLESSIVA DI 29,93 MW<sub>p</sub> SITO NEL COMUNE DI CERIGNOLA (FG) IN LOCALITA' "COLMO D'ISCHIA" E RELATIVE OPERE DI CONNESSIONE**  
*- Progetto definitivo -*

**Elaborato:**  
**STUDIO DI IMPATTO AMBIENTALE**

<b>Rev:</b>										<b>Data:</b>			<b>Foglio</b>		
00										Novembre 2021			114 di 211		

Controllo meccanico infestanti			X	X						X	X	X		
Controllo Fitosanitario				X	X	X								
Raccolta						X	X							
<b>Spinacio</b>														
Lavorazione del terreno (Erpicoltura a dischi + Erpicatura a molle)									X					
Semina										X				
Controllo meccanico infestanti												X		
Controllo Fitosanitario												X		
Raccolta													X	X
<b>Cover Flowers</b>														
Preparazione del terreno* (Erpicoltura a dischi + Erpicatura a molle)	X	X	X	X	X	X	X	X	X	X	X	X	X	X
Semina*			X	X				X	X	X	X			
Taglio								X					X	

- \* Oltre all'operazione di semina iniziale le ulteriori operazioni di preparazione e semina verranno effettuate saltuariamente, in funzione della necessità di tali operazioni dovute a fallanze o a danni alle colture (cover-flowers).

#### 4.4.1.1 Collegamenti elettrici – Cavidotti

L'energia prodotta dai pannelli fotovoltaici sarà convogliata, tramite un cavidotto, alla SSE Utente di Trasformazione, dove avverrà l'innalzamento di tensione (da 30 kV a 150 kV) e, da quest'ultima mediante un cavidotto AT 150 kV avverrà la connessione alla SSE Terna. Per quanto concerne le opere di connessione alla RTN, quindi, saranno previsti:

- cavi interrati MT 30 kV di connessione tra il campo e la Sottostazione di trasformazione Utente (cavidotto esterno al parco);
- sottostazione elettrica utente 30/150 kV (SSU);
- cavo AT 150 kV di connessione tra lo stallo di uscita della SSU e lo stallo dedicato della SSE Terna 380/150 kV.

<b>Progetto:</b> <b>PROGETTO PER LA REALIZZAZIONE DI UN IMPIANTO AGROVOLTAICO PER LA PRODUZIONE DI ENERGIA ELETTRICA DA FONTE SOLARE FOTOVOLTAICA DELLA POTENZA COMPLESSIVA DI 29,93 MWp SITO NEL COMUNE DI CERIGNOLA (FG) IN LOCALITA' "COLMO D'ISCHIA" E RELATIVE OPERE DI CONNESSIONE</b> <i>- Progetto definitivo -</i>									
<b>Elaborato:</b> <b>STUDIO DI IMPATTO AMBIENTALE</b>									
Rev:					Data:			Foglio	
00							Novembre 2021	115 di 211	

Verranno effettuati scavi per la posa dei cavi elettrici, mediante l'utilizzo di pale meccaniche o escavatori a nastro (tipo Veermer), evitando scoscendimenti, franamenti ed in modo tale che le acque scorrenti alla superficie del terreno non si riversino negli scavi. Gli scavi saranno eseguiti, per minimizzare l'impatto sull'ambiente, principalmente in corrispondenza delle strade di nuova realizzazione sino a raggiungere la SE Terna ubicata in agro di Cerignola.

La profondità minima di posa per le strade di uso pubblico è fissata dal Nuovo Codice della Strada ad 1 m dall'estradosso della protezione; per tutti gli altri suoli e le strade di uso privato valgono i seguenti valori, dal piano di appoggio del cavo, stabiliti dalla norma CEI 11-17:

- 0,6 m (su terreno privato);
- 0,8 m (su terreno pubblico).

I cavidotti saranno posati in una trincea scavata a sezione obbligata con profondità massima di 1.6 m e avrà larghezza variabile da un minimo di 0,45 m per una terna ad un massimo di 1.6 m, in dipendenza del numero di terne di cavi da posare fino ad un massimo di 10 terne.

Prima della posa dei cavi verrà ricoperto il fondo dello scavo (letto di posa) con uno strato (3-4 cm di spessore) di sabbia avente proprietà dielettriche. I cavi saranno posati direttamente nello scavo e quindi ricoperti da uno strato di sabbia dielettrica (circa 20 cm). Le terne, tranne per i casi di una e due terne, saranno posate su due livelli diversi: lo scavo sarà profondo 130cm nel caso di una o due terne, 160cm nel caso di tre fino a dieci terne.

Progetto:

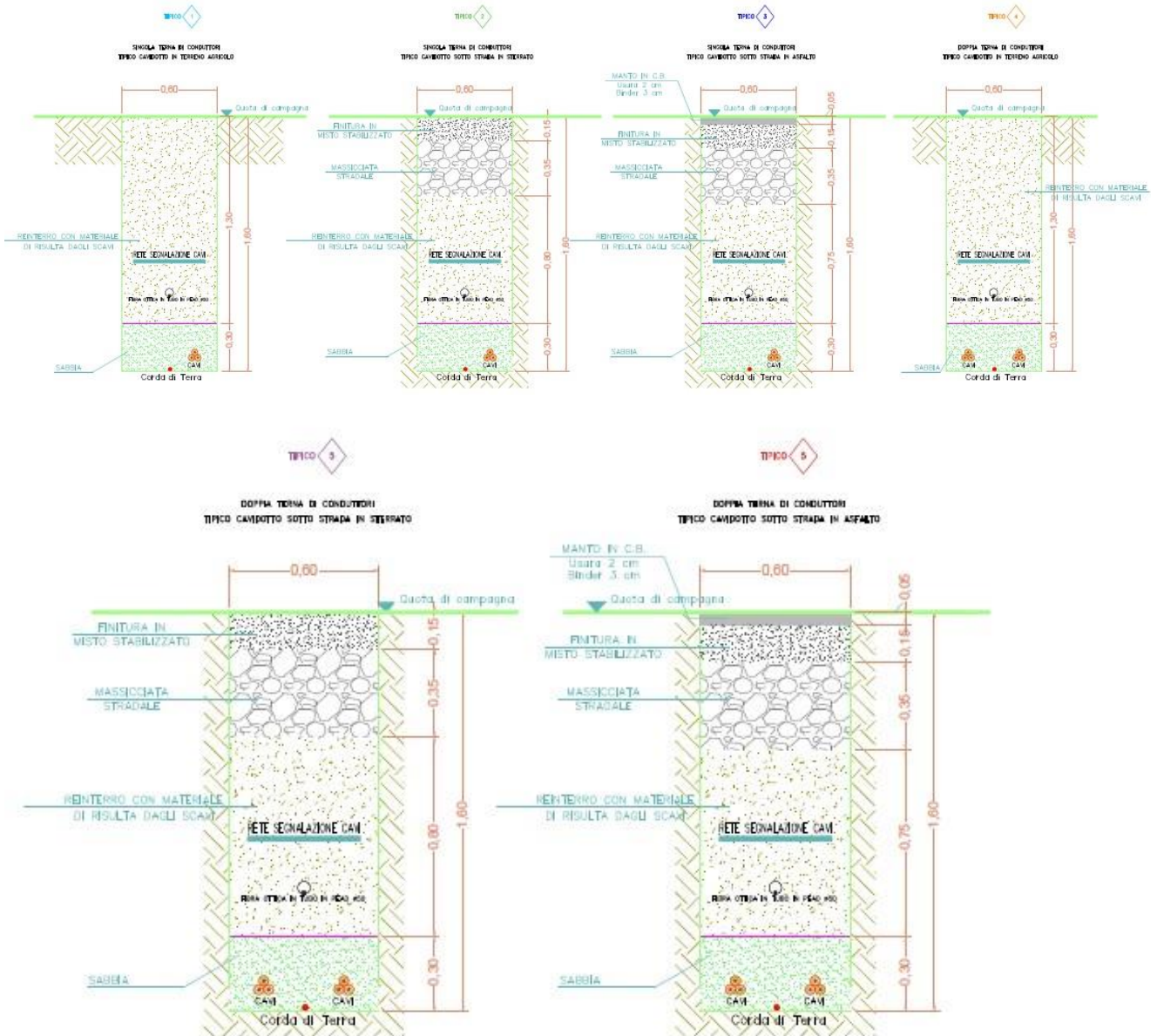
**PROGETTO PER LA REALIZZAZIONE DI UN IMPIANTO AGROVOLTAICO PER LA PRODUZIONE DI ENERGIA ELETTRICA DA FONTE SOLARE FOTOVOLTAICA DELLA POTENZA COMPLESSIVA DI 29,93 MWp SITO NEL COMUNE DI CERIGNOLA (FG) IN LOCALITA' "COLMO D'ISCHIA" E RELATIVE OPERE DI CONNESSIONE**

- Progetto definitivo -

Elaborato:

**STUDIO DI IMPATTO AMBIENTALE**

Rev:	Data:	Foglio
00	Novembre 2021	116 di 211



Sezioni tipiche cavidotto



<b>Progetto:</b> <b>PROGETTO PER LA REALIZZAZIONE DI UN IMPIANTO AGROVOLTAICO PER LA PRODUZIONE DI ENERGIA ELETTRICA DA FONTE SOLARE FOTOVOLTAICA DELLA POTENZA COMPLESSIVA DI 29,93 MWp SITO NEL COMUNE DI CERIGNOLA (FG) IN LOCALITA' "COLMO D'ISCHIA" E RELATIVE OPERE DI CONNESSIONE</b> <i>- Progetto definitivo -</i>									
<b>Elaborato:</b> <b>STUDIO DI IMPATTO AMBIENTALE</b>									
Rev:					Data:			Foglio	
00							Novembre 2021	117 di 211	

L'utilizzo di cavi tipo airbag, con doppia guaina in materiali termoplastici (PE e PVC) che migliora notevolmente la resistenza meccanica allo schiacciamento rendendoli equivalenti, ai sensi della Norma CEI 11-17, a cavi armati, consente la posa interrata senza utilizzo di ulteriore protezione meccanica. Il nastro segnalatore sarà posato a circa 60 – 70 cm dal piano stradale.



*Esempio di posa in opera di un cavidotto interrato*

In presenza di attraversamenti di alcune criticità, ad esempio in corrispondenza dei fiumi, torrenti e corsi d'acqua, si utilizzerà la tecnica di trivellazione orizzontale controllata, detta T.O.C., che rappresenta una tecnologia no dig idonea alla posa di nuove condotte senza effettuare scavi a cielo aperto, minimizzando, se non annullando, gli impatti in fase di costruzione.

I vantaggi della trivellazione orizzontale controllata rispetto alla tecnica tradizionale di scavo sono:

- Esecuzione di piccoli scavi mirati in corrispondenza dei fori di partenza e arrivo del tubo;
- Invariabilità delle strutture sovrastanti (manto stradale nel caso di strade asfaltate, sezione e ricoprimento dell'alveo nel caso di corsi d'acqua);
- Possibilità di controllare la perforazione evitando eventuali servizi interrati preesistenti passando al di sotto o al di sopra degli stessi;
- Drastica riduzione della presenza di mezzi di movimento terra e trasporto materiali da risulta;
- Elevata produttività, flessibilità di utilizzo ed economicità;
- Continuità del traffico stradale senza interruzione alla viabilità (per gli attraversamenti stradali).

Progetto:

**PROGETTO PER LA REALIZZAZIONE DI UN IMPIANTO AGROVOLTAICO PER LA PRODUZIONE DI ENERGIA ELETTRICA DA FONTE SOLARE FOTOVOLTAICA DELLA POTENZA COMPLESSIVA DI 29,93 MWp SITO NEL COMUNE DI CERIGNOLA (FG) IN LOCALITA' "COLMO D'ISCHIA" E RELATIVE OPERE DI CONNESSIONE**

– Progetto definitivo –

Elaborato:

**STUDIO DI IMPATTO AMBIENTALE**

Rev:

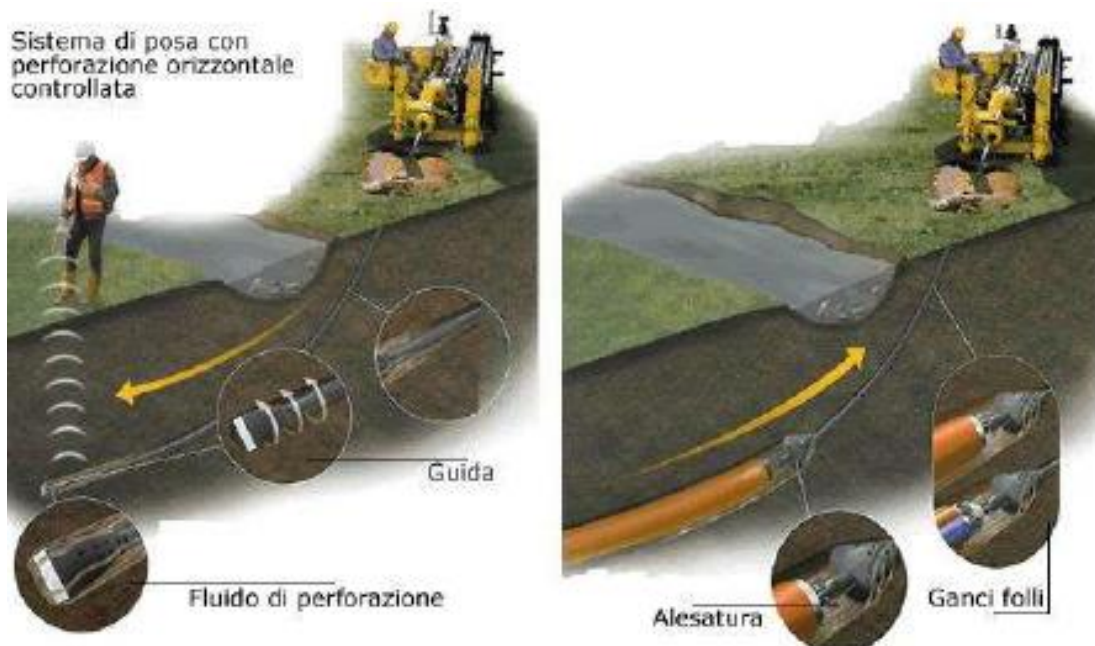
00

Data:

Novembre 2021

Foglio

118 di 211



*Posa in opera tubazione con trivellazione teleguidata*

Il tracciato del cavidotto MT in progetto presenta le seguenti tipologie di interferenza:

1. Con reticolo idrografico;
2. Con le Componenti Idrologiche, le Componenti Botanico-vegetazionali, le Componenti Culturali e insediative e le Componenti dei valori percettivi del PPTR della Regione Puglia;
3. Con opere idrauliche.

Tutte queste interferenze saranno risolte mediante TOC.

#### **4.4.1.2 Fondazioni e montaggio pannelli**

La messa in opera delle strutture di supporto dei pannelli fotovoltaici avverrà mediante l'infissione dei pali delle stesse all'interno del terreno con una macchina battipalo. In questo modo, si esclude ogni forma di modifica all'assetto idrogeologico esistente; non sono previste opere edili e l'unico scavo da realizzare è riconducibile al passaggio dei cavi per la trasmissione elettrica, in aree circoscritte.

La scelta progettuale dei pali infissi tramite macchina battipali permette:



<b>Progetto:</b> <b>PROGETTO PER LA REALIZZAZIONE DI UN IMPIANTO AGROVOLTAICO PER LA PRODUZIONE DI ENERGIA ELETTRICA DA FONTE SOLARE FOTOVOLTAICA DELLA POTENZA COMPLESSIVA DI 29,93 MWp SITO NEL COMUNE DI CERIGNOLA (FG) IN LOCALITA' "COLMO D'ISCHIA" E RELATIVE OPERE DI CONNESSIONE</b> <i>- Progetto definitivo -</i>		
<b>Elaborato:</b> <b>STUDIO DI IMPATTO AMBIENTALE</b>		
<b>Rev:</b>		<b>Data:</b>
00		Novembre 2021
		<b>Foglio</b> 119 di 211

1. il non utilizzo del calcestruzzo e fondazioni e la non compromissione dell'assetto geomorfologico del terreno;
2. l'infissione senza asportazione di materiale;
3. un minore impatto ambientale.

Inoltre, nella fase ultima di dismissione dell'impianto, sarà possibile estrarre facilmente dal terreno le strutture infisse e il materiale potrà essere interamente riciclato senza preventiva separazione, come nel caso di presenza di fondazioni in c.a..

Al di sopra delle strutture di supporto verranno installati i pannelli fotovoltaici con i tracker monoassiali. Il meccanismo di tracciamento solare dei tracker da installare consiste nella rotazione della superficie dei moduli fotovoltaici per raccogliere la massima potenza dal Sole. La posizione angolare del Tracker è misurata da un inclinometro situato nella scheda del circuito stampato Tracker-Controller e la posizione ottimale è calcolata con un algoritmo di posizione solare.

#### 4.4.1.3 Volumi di scavo e di riporto

Di seguito si riporta il computo dei volumi di scavo e riporto previsti in progetto, come tratto dal Piano di Utilizzo Terre e rocce da scavo.

Si evince che saranno avviati a smaltimento 16.000 mc di materiale proveniente dagli scavi, da portare a discarica come rifiuti. Il terreno in eccesso rispetto alla possibilità di reimpiego in situ sarà gestito quale rifiuto ai sensi della parte IV del D.Lgs. 152/2006 e trasportato presso un centro di recupero autorizzato.

## 4.5 CARATTERISTICHE DEI MODULI FOTOVOLTAICI

Il modello di pannello fotovoltaico che si intende adottare è del tipo TR Bifacial 72M- 535 Watt della Jinkosolar o similari, dotato di diverse caratteristiche di design innovative che consentono un'elevata potenza di uscita di 535 Wp. Il dimensionamento di massima è stato realizzato considerando un modulo fotovoltaico composto da 144 celle fotovoltaiche in silicio monocristallino, ad alta efficienza e connesse elettricamente in serie, per una potenza complessiva di 535 Wp.

L'impianto sarà costituito da un totale di 55944 moduli per una conseguente potenza di picco pari a 29300 kWp.

Le **dimensioni del modulo** sono **2230×1134×35 mm**.

Progetto:

**PROGETTO PER LA REALIZZAZIONE DI UN IMPIANTO AGROVOLTAICO PER LA PRODUZIONE DI ENERGIA ELETTRICA DA FONTE SOLARE FOTOVOLTAICA DELLA POTENZA COMPLESSIVA DI 29,93 MW<sub>p</sub> SITO NEL COMUNE DI CERIGNOLA (FG) IN LOCALITA' "COLMO D'ISCHIA" E RELATIVE OPERE DI CONNESSIONE**

– Progetto definitivo –

Elaborato:

**STUDIO DI IMPATTO AMBIENTALE**

Rev:

00

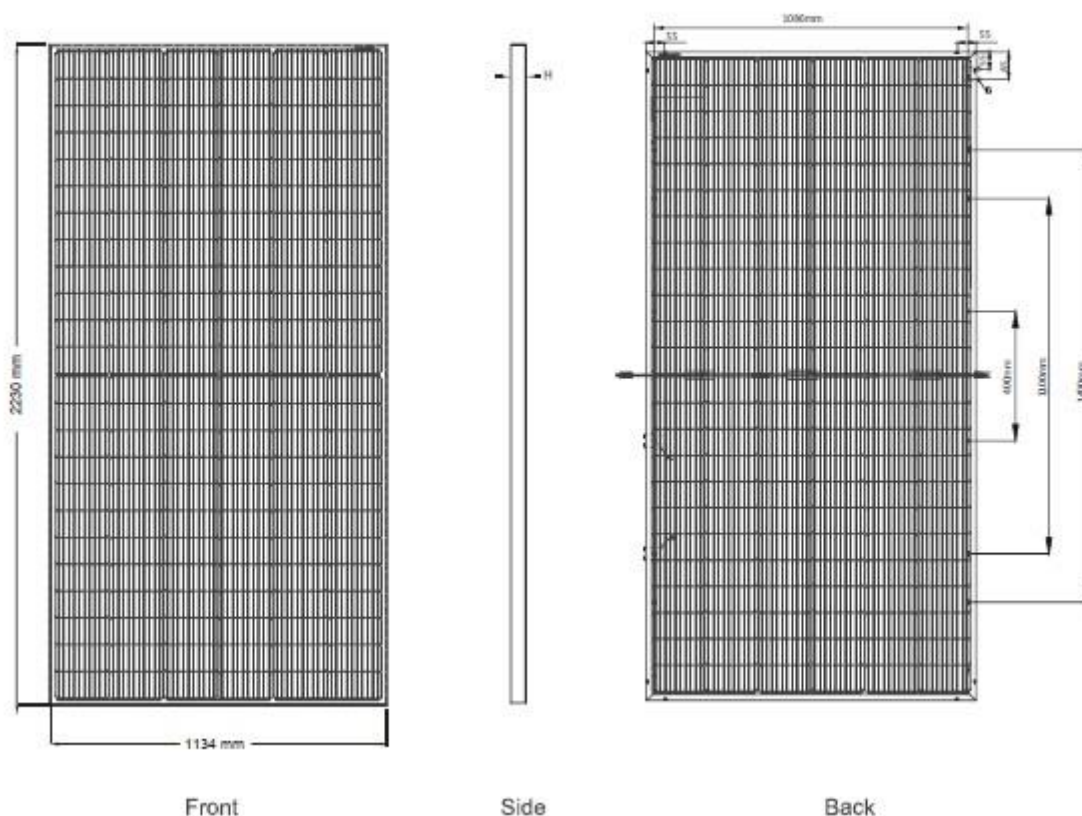
Data:

Novembre 2021

Foglio

120 di 211

## Engineering Drawings



*Viste anteriore e posteriore del modulo fotovoltaico*

L'organo produttore dell'intero impianto agrovoltaiico è il modulo, costituito da una connessione in serie e in parallelo di celle fotovoltaiche. I moduli sono, a loro volta, connessi in serie ed in parallelo per ottenere una tensione, un'intensità di corrente e, quindi, una potenza, richiesti da progetto. L'insieme di più moduli in serie dà luogo a stringhe fotovoltaiche che, collegate in parallelo, costituiscono il campo fotovoltaico.

<b>Progetto:</b> <b>PROGETTO PER LA REALIZZAZIONE DI UN IMPIANTO AGROVOLTAICO PER LA PRODUZIONE DI ENERGIA ELETTRICA DA FONTE SOLARE FOTOVOLTAICA DELLA POTENZA COMPLESSIVA DI 29,93 MWp SITO NEL COMUNE DI CERIGNOLA (FG) IN LOCALITA' "COLMO D'ISCHIA" E RELATIVE OPERE DI CONNESSIONE</b> <i>- Progetto definitivo -</i>		
<b>Elaborato:</b> <b>STUDIO DI IMPATTO AMBIENTALE</b>		
<b>Rev:</b>	<b>Data:</b>	<b>Foglio</b>
00	Novembre 2021	121 di 211

Il supporto dei pannelli fotovoltaici scelto è quello dei tracker monoassiali nell'ottica della massimizzazione della quantità di radiazione che colpisce i moduli fotovoltaici.

La corrente continua generata dai moduli montati su ogni tracker viene trasformata in corrente alternata dagli inverter centralizzati posizionati in maniera baricentrica per l'accesso dei sottocampi che si vengono a generare.

Le caratteristiche principali del pannello fotovoltaico prescelto sono brevemente riassunte di seguito:

<i>CARATTERISTICHE ELETTRICHE</i>	
Potenza elettrica	535 Wp a 1000 W/m <sup>2</sup> , temperatura delle celle 25°C, AM 1,5
Cella	Celle fotovoltaiche in silicio monocristallino
Numero di celle e connessioni	144
Tensione di circuito aperto	49.13 V
Tensione alla massima potenza	40.63 V
Corrente di corto circuito	13.85 A
Corrente alla massima potenza	13.17 A
Efficienza del modulo	21.16 %
<i>CARATTERISTICHE MECCANICHE</i>	
Dimensioni	2230x1134x35 mm
Peso	28.9 kg
<i>CONDIZIONI DI ESERCIZIO</i>	
Temperatura di utilizzo	-40°C (+85°C)

**Nella fase realizzativa del Parco Agrovoltaiico, qualora la ricerca ed il progresso tecnologico mettessero a disposizione del mercato, moduli fotovoltaici con caratteristiche fisiche simili, che senza inficiare le valutazioni di carattere progettuale e/o ambientale del presente studio, garantissero prestazioni superiori, la proponente valuterà l'opportunità di variare la scelta del modello di pannello precedentemente descritto.**

La società proponente, pertanto, si riserva di selezionare, mediante bando di gara, il tipo di pannello più performante al momento dell'ottenimento di tutte le autorizzazioni a costruire, fatto salvo il rispetto dei requisiti tecnici minimi previsti dai regolamenti vigenti in materia e conformemente alle autorizzazioni ottenute.

<b>Progetto:</b> <b>PROGETTO PER LA REALIZZAZIONE DI UN IMPIANTO AGROVOLTAICO PER LA PRODUZIONE DI ENERGIA ELETTRICA DA FONTE SOLARE FOTOVOLTAICA DELLA POTENZA COMPLESSIVA DI 29,93 MWp SITO NEL COMUNE DI CERIGNOLA (FG) IN LOCALITA' "COLMO D'ISCHIA" E RELATIVE OPERE DI CONNESSIONE</b> <i>- Progetto definitivo -</i>		
<b>Elaborato:</b> <b>STUDIO DI IMPATTO AMBIENTALE</b>		
<b>Rev:</b>		<b>Data:</b>
00		Novembre 2021
		<b>Foglio</b> 122 di 211

#### 4.6 CONNESSIONE ALLA RETE

L'energia prodotta dai moduli fotovoltaici è trasformata da bassa a media tensione per mezzo dei quattro trasformatori installati su quattro piazzole interne all'area del campo agrovoltaico collegati consecutivamente con una linea in MT che arriva sino al quadro MT posto in corrispondenza della cabina di trasformazione più vicina all'ingresso dell'area.

Tale energia trasformata in media tensione sarà trasportata alla Stazione Utente di trasformazione 30/150 kV, tramite linee in MT interrate a 30 kV, ubicate prevalentemente sotto la sede stradale esistente ovvero lungo la rete viaria da adeguare/realizzare ex novo al fine di minimizzare gli impatti, assicurando il massimo dell'affidabilità e della economia di esercizio.



Progetto:

**PROGETTO PER LA REALIZZAZIONE DI UN IMPIANTO AGROVOLTAICO PER LA PRODUZIONE DI ENERGIA ELETTRICA DA FONTE SOLARE FOTOVOLTAICA DELLA POTENZA COMPLESSIVA DI 29,93 MW<sub>p</sub> SITO NEL COMUNE DI CERIGNOLA (FG) IN LOCALITA' "COLMO D'ISCHIA" E RELATIVE OPERE DI CONNESSIONE**

– Progetto definitivo –

Elaborato:

**STUDIO DI IMPATTO AMBIENTALE**

Rev:

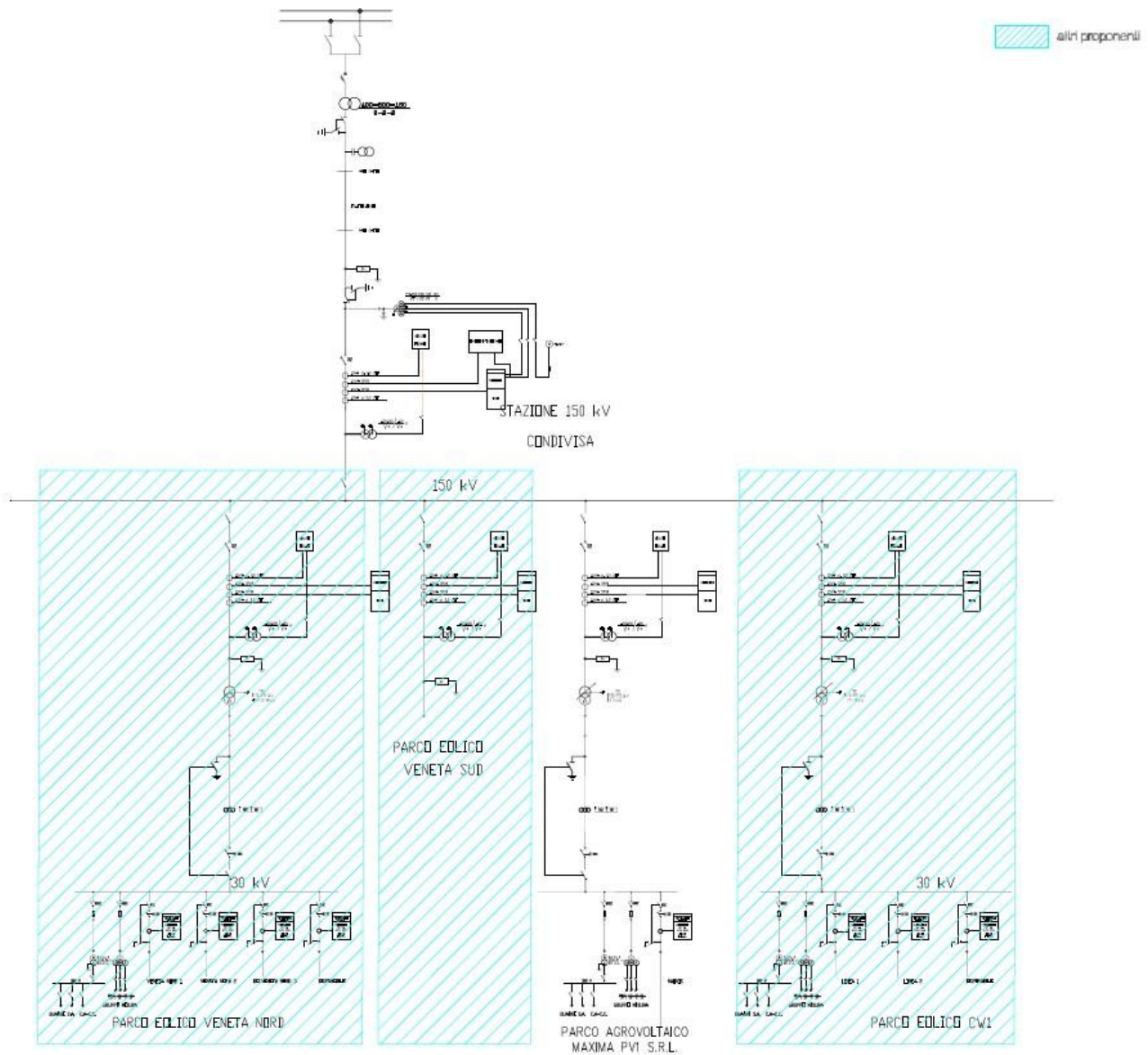
Data:

Foglio

00

Novembre 2021

123 di 211



Schema elettrico unifilare



<b>Progetto:</b> <b>PROGETTO PER LA REALIZZAZIONE DI UN IMPIANTO AGROVOLTAICO PER LA PRODUZIONE DI ENERGIA ELETTRICA DA FONTE SOLARE FOTOVOLTAICA DELLA POTENZA COMPLESSIVA DI 29,93 MWp SITO NEL COMUNE DI CERIGNOLA (FG) IN LOCALITA' "COLMO D'ISCHIA" E RELATIVE OPERE DI CONNESSIONE</b> <i>- Progetto definitivo -</i>										
<b>Elaborato:</b> <b>STUDIO DI IMPATTO AMBIENTALE</b>										
Rev:							Data:		Foglio	
00							Novembre 2021		124 di 211	

I cavidotti di collegamento alla rete elettrica nazionale in MT si svilupperanno nel territorio comunale di Cerignola, per una lunghezza complessiva del cavidotto pari a circa 7.8 km.

Ogni linea, sarà realizzata con tre cavi disposti a trifoglio cordati ad elica visibile aventi sezione 3x1x300 mmq. Per proteggere i cavi dalle sollecitazioni meccaniche, statiche e dinamiche dovute al traffico veicolare, la scelta progettuale prevede che i cavi siano posati in una trincea avente profondità non inferiore ad un minimo di 120 cm. Inoltre, al fine di evitare il danneggiamento dei cavi nel corso di eventuali futuri lavori di scavo realizzati in corrispondenza della linea stessa, la presenza del cavidotto sarà segnalata mediante la posa in opera di un nastro monitore riportante la dicitura "CAVI ELETTRICI" e di tegolini per la protezione meccanica dei cavi. All'interno della stessa trincea saranno posati i cavi di energia, la fibra ottica necessaria per la comunicazione e la corda di terra.

L'impianto verrà allacciato alla rete di Distribuzione tramite la realizzazione di una nuova cabina di consegna ubicata nel Comune di Cerignola, in provincia di Foggia.

La soluzione di connessione alla RTN per l'impianto fotovoltaico di progetto è stata fornita con comunicazione TERNA/P2021 0048365 del 15/06/2021 e prevede che l'impianto venga collegato in antenna a 150 kV su una nuova Stazione Elettrica a 380/150 kV della RTN da collegare in entra - esce alla linea 380 kV "Foggia - Palo del Colle". Il cavidotto di connessione alla sottostazione ricade interamente nel territorio comunale di Cerignola (FG).

Le opere di utenza per la connessione alla RTN dell'impianto fotovoltaico oggetto della presente relazione sono le seguenti:

- Una stazione elettrica di trasformazione 150/30 kV da realizzare nel Comune di Cerignola (FG) a servizio dell'impianto fotovoltaico oggetto del presente progetto, che contiene i seguenti elementi principali:
  - Stallo trasformatore 150/30 kV a servizio dell'impianto fotovoltaico;
  - Stallo arrivo cavo AT da SE RTN 150 kV "Cerignola";
  - Sistema di sbarre AT per condivisione del punto di connessione alla RTN tra gli impianti.
- Cavidotto AT di collegamento della SE RTN 150 kV "Cerignola" alla nuova stazione di trasformazione 150/30 kV a servizio dell'impianto fotovoltaico oggetto della presente relazione.

La connessione fisica dell'impianto in oggetto avverrà sullo stallo arrivo produttore 150 kV RTN nella futura Stazione Tema.



<b>Progetto:</b> <b>PROGETTO PER LA REALIZZAZIONE DI UN IMPIANTO AGROVOLTAICO PER LA PRODUZIONE DI ENERGIA ELETTRICA DA FONTE SOLARE FOTOVOLTAICA DELLA POTENZA COMPLESSIVA DI 29,93 MWp SITO NEL COMUNE DI CERIGNOLA (FG) IN LOCALITA' "COLMO D'ISCHIA" E RELATIVE OPERE DI CONNESSIONE</b> <i>- Progetto definitivo -</i>										
<b>Elaborato:</b> <b>STUDIO DI IMPATTO AMBIENTALE</b>										
Rev:							Data:		Foglio	
00							Novembre 2021		125 di 211	

Per il collegamento dell'impianto fotovoltaico alla sottostazione utente è prevista la realizzazione delle seguenti opere:

- Cavidotto MT, di lunghezza complessiva di circa 7,8 km, ubicato nel territorio comunale di Cerignola, in provincia di Foggia;
- Rete telematica di monitoraggio in fibra ottica per il controllo della rete elettrica e dell'impianto fotovoltaico mediante trasmissione di dati via modem o satellitare.

Sono stati effettuati degli studi in merito alle caratteristiche elettriche dell'impianto fotovoltaico e nell'ottica della funzionalità e della flessibilità si è scelto di installare l'impianto in due aree vicine. Il generatore fotovoltaico è costituito da 55.944 moduli, collegati a 5 cabine attrezzate contenenti 2 inverter l'una e 2 cabine attrezzate contenenti 1 inverter ciascuna. Le cabine sono collegate in "entra-esce" tra loro per poi arrivare sino alla stazione di utenza AT/MT.

Le cabine sono costituite ciascuna da due inverter, due trasformatori MT e un Impianto di distribuzione MT.

Il sistema impiantistico e le configurazioni planimetriche dell'intero impianto sono illustrati all'interno degli elaborati grafici progettuali e potranno essere meglio definiti in fase costruttiva.

Al termine della vita utile dell'impianto, la società proponente MAXIMA PV1 S.R.L., o qualunque altro soggetto esercente che ne avrà l'obbligo, provvederà alla dismissione dello stesso ed alla restituzione dei suoli alle condizioni ante-operam.

#### 4.7 SOTTOSTAZIONE ELETTRICA UTENTE

La stazione di trasformazione MT/AT (SSU) necessaria all'innalzamento della tensione da 30kV a 150kV sarà realizzata in prossimità della futura stazione elettrica RTN gestita da Terna a 380/150 kV, ubicate entrambe nel territorio comunale di Cerignola (FG). La stazione di trasformazione di progetto, chiamata Stazione Utente, interessa le particelle catastali 324, 323 e 332 del Foglio 93 del Nuovo Catasto Terreni del Comune di Cerignola.

La SSEU di nuova realizzazione, grazie alla quale l'impianto di produzione sarà connesso alla RTN, unitamente agli impianti di produzione delle società Veneta Nord, Veneta Sud e CW1, con i quali è stato stipulato un Accordo di Condivisione, risulta ubicata in un'area limitrofa rispetto alla nuova Stazione Elettrica RTN a 150 kV, ubicata in agro di Cerignola, alla quale l'impianto si conetterà.

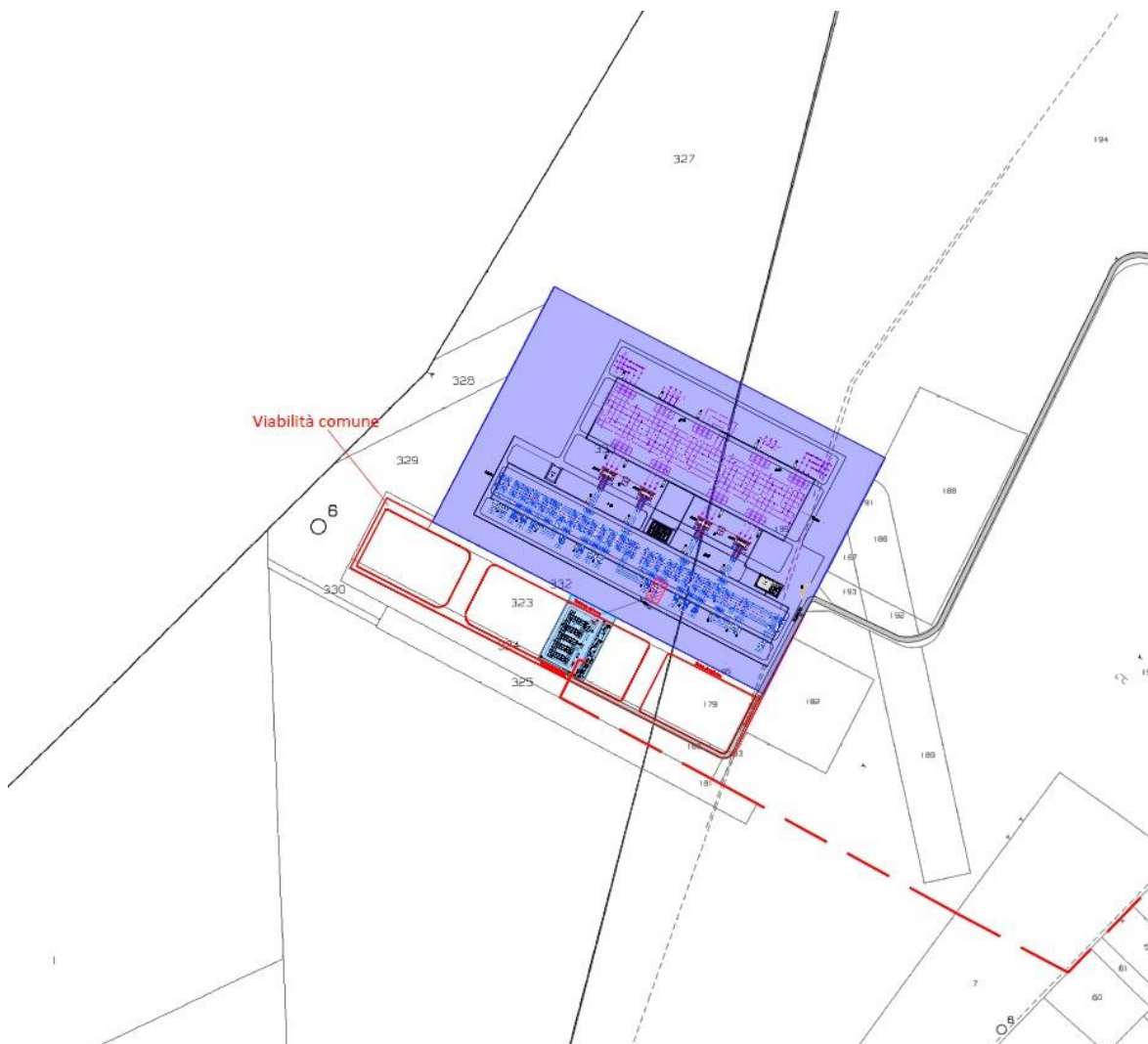
Le aree interessate dalla realizzazione della SSEU si trovano nel Comune di Cerignola e sono censite catastalmente:

- Al Foglio 93, Particella 323 (Area condivisa SSEU Maxima PV1 s.r.l.);

<b>Progetto:</b> <b>PROGETTO PER LA REALIZZAZIONE DI UN IMPIANTO AGROVOLTAICO PER LA PRODUZIONE DI ENERGIA ELETTRICA DA FONTE SOLARE FOTOVOLTAICA DELLA POTENZA COMPLESSIVA DI 29,93 MWp SITO NEL COMUNE DI CERIGNOLA (FG) IN LOCALITA' "COLMO D'ISCHIA" E RELATIVE OPERE DI CONNESSIONE</b> <i>- Progetto definitivo -</i>		
<b>Elaborato:</b> <b>STUDIO DI IMPATTO AMBIENTALE</b>		
<b>Rev:</b> 00	<b>Data:</b> Novembre 2021	<b>Foglio</b> 126 di 211

- Al Foglio 93, Particella 333 e Foglio 91, Particella 196 (futura Stazione Elettrica TERNA).

L'accesso alla SSEU avverrà tramite una viabilità interna all'area di realizzazione del complesso delle Sottostazioni Utente e della futura Stazione TERNA che si collega alla Strada Provinciale 77.



Planimetria SSE Utente e SSE Terna

<b>Progetto:</b> <b>PROGETTO PER LA REALIZZAZIONE DI UN IMPIANTO AGROVOLTAICO PER LA PRODUZIONE DI ENERGIA ELETTRICA DA FONTE SOLARE FOTOVOLTAICA DELLA POTENZA COMPLESSIVA DI 29,93 MWp SITO NEL COMUNE DI CERIGNOLA (FG) IN LOCALITA' "COLMO D'ISCHIA" E RELATIVE OPERE DI CONNESSIONE</b> <i>– Progetto definitivo –</i>		
<b>Elaborato:</b> <b>STUDIO DI IMPATTO AMBIENTALE</b>		
<b>Rev:</b>		<b>Data:</b> Novembre 2021
00		<b>Foglio</b> 127 di 211

La Stazione Utente nel suo complesso sarà costituita da:

- N. 1 stallo 150 kV lato utente;
- N. 1 trasformatore elevatore;
- N. 1 quadro 30 kV per campo agrovoltaiico;
- N. 1 trasformatore MT/BT per i servizi ausiliari;
- N. 1 quadro BT per alimentare i servizi ausiliari locali di stazione e i raddrizzatori;
- N. 1 sistema in c.c. per i servizi ausiliari locali di stazione (batterie, raddrizzatori, quadro di distribuzione);
- Edificio elettrico per i quadri MT, servizi ausiliari e misure di energia;
- Vasca di raccolta olio trasformatore;
- Cannello carrabile;
- Recinzione esterna;
- Impianto di acqua per usi igienici con idoneo serbatoio.

La sezione in MT esercita a 30 kV con neutro isolato e consta di scomparti per arrivo linee MT, scomparti partenza TR, uno scomparto sezionatore sbarra, due scomparti misure e due scomparti partenza trasformatore servizi ausiliari. Tutti gli scomparti ad eccezione di quelli partenza TSA sono dotati di interruttore, sezionatore con lame di terra e TA di misura e protezione. Lo scomparto TSA presenta un sezionatore sotto carico con fusibili al posto dell'interruttore. Lo scomparto di sezionamento sbarra conterrà un interruttore ed un TA in mezzo a due sezionatori con lame di terra.

La SSEU di nuova realizzazione, grazie alla quale l'impianto di produzione sarà connesso alla RTN, unitamente agli impianti di produzione delle società Veneta Nord, Veneta Sud e CW1, con i quali è stato stipulato un Accordo di Condivisione, risulta ubicata in un'area limitrofa rispetto alla nuova Stazione Elettrica RTN a 150 kV, ubicata in agro di Cerignola, alla quale l'impianto si conetterà.

Le aree interessate dalla realizzazione della SSEU si trovano nel Comune di Cerignola e sono censite catastalmente:

- Al Foglio 93, Particella 323 (Area condivisa SSEU Maxima PV1 s.r.l.);
- Al Foglio 93, Particella 333 e Foglio 91, Particella 196 (futura Stazione Elettrica TERNA).

L'accesso alla SSEU avverrà tramite una viabilità interna all'area di realizzazione del complesso delle Sottostazioni Utente e della futura Stazione TERNA che si collega alla Strada Provinciale 77.

Progetto:

**PROGETTO PER LA REALIZZAZIONE DI UN IMPIANTO AGROVOLTAICO PER LA PRODUZIONE DI ENERGIA ELETTRICA DA FONTE SOLARE FOTOVOLTAICA DELLA POTENZA COMPLESSIVA DI 29,93 MW<sub>p</sub> SITO NEL COMUNE DI CERIGNOLA (FG) IN LOCALITA' "COLMO D'ISCHIA" E RELATIVE OPERE DI CONNESSIONE**

- Progetto definitivo -

Elaborato:

**STUDIO DI IMPATTO AMBIENTALE**

Rev:

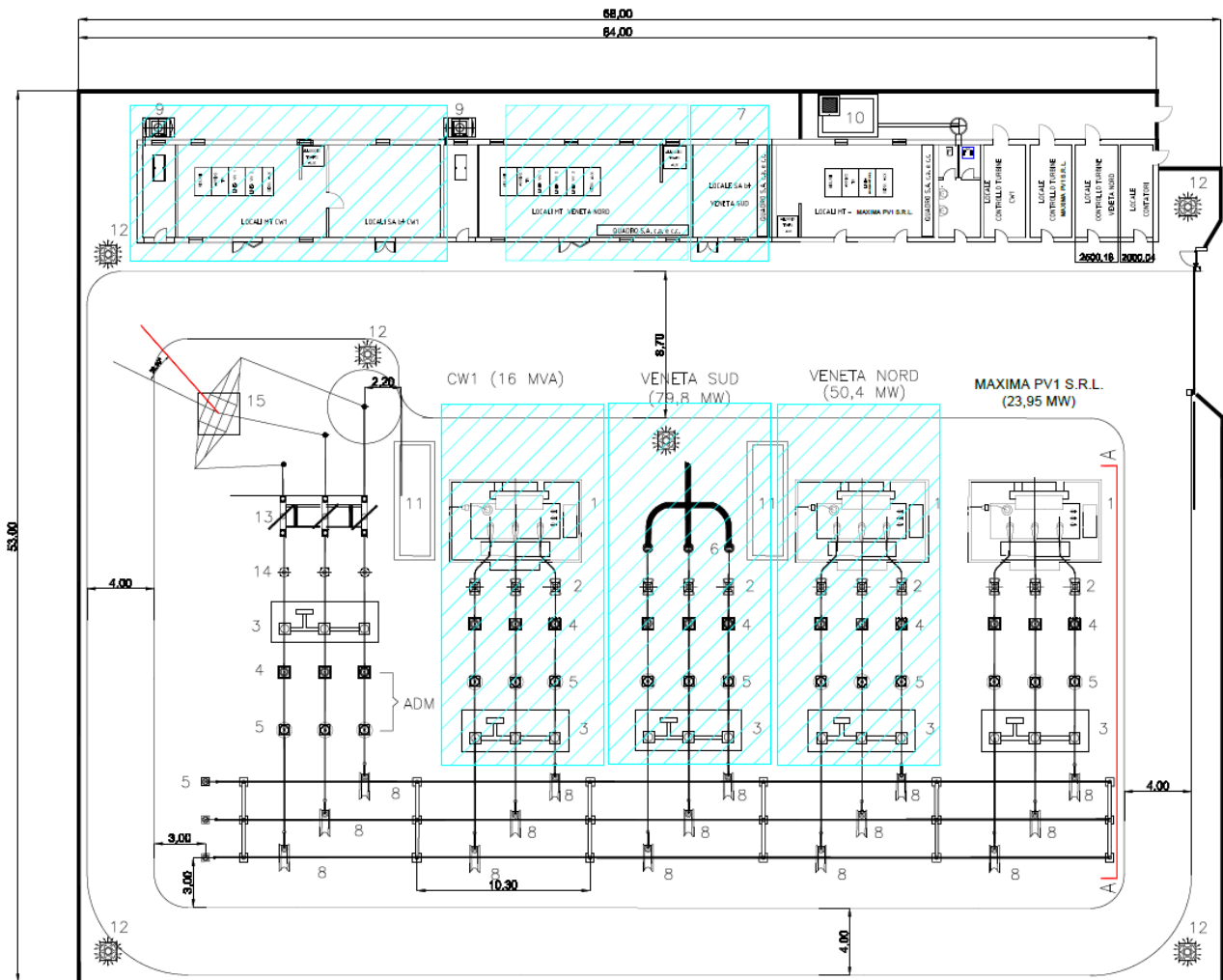
Data:

Foglio

00

Novembre 2021

128 di 211



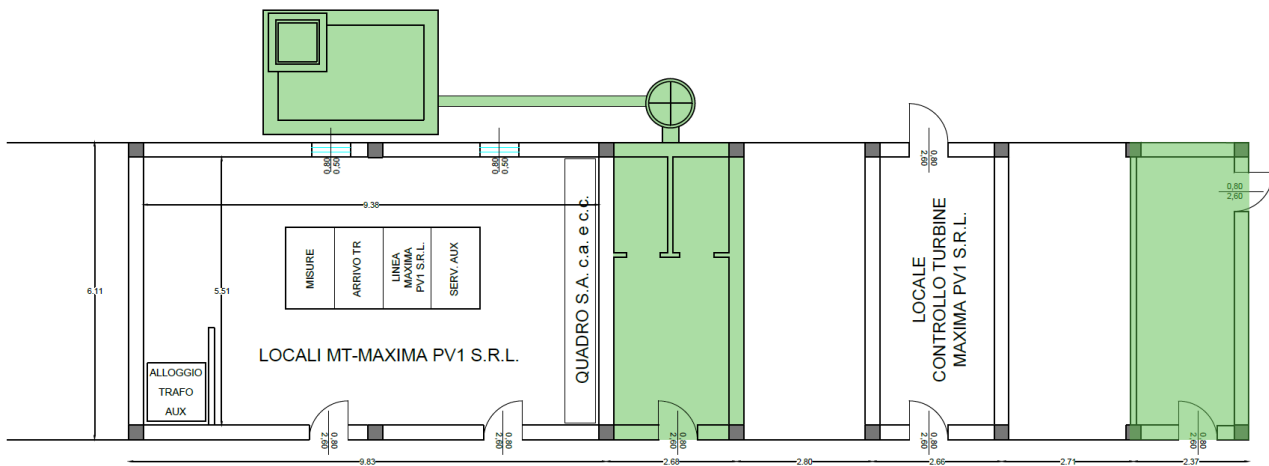
*Pianta elettromeccanica della sottostazione utente di trasformazione*

Le opere civili per la realizzazione dell'impianto in oggetto saranno eseguite conformemente a quanto prescritto dalle Norme di riferimento vigenti, nel pieno rispetto di tutta la normativa in materia antinfortunistica vigente.



<b>Progetto:</b> <b>PROGETTO PER LA REALIZZAZIONE DI UN IMPIANTO AGROVOLTAICO PER LA PRODUZIONE DI ENERGIA ELETTRICA DA FONTE SOLARE FOTOVOLTAICA DELLA POTENZA COMPLESSIVA DI 29,93 MWp SITO NEL COMUNE DI CERIGNOLA (FG) IN LOCALITA' "COLMO D'ISCHIA" E RELATIVE OPERE DI CONNESSIONE</b> <i>- Progetto definitivo -</i>		
<b>Elaborato:</b> <b>STUDIO DI IMPATTO AMBIENTALE</b>		
<b>Rev:</b> 00	<b>Data:</b> Novembre 2021	<b>Foglio</b> 129 di 211

All'interno dell'area recintata della sottostazione elettrica utente sarà realizzato l'edificio utente costituito da un locale MT avente dimensioni in pianta pari a 9,83 x 6,11 ed altezza massima di 4,10 m destinato ad ospitare le sale quadri e controllo, oltre che il trafo per i servizi ausiliari e, inoltre, distaccato da questo, ci sarà un locale controllo turbine avente dimensioni in pianta pari a circa 2,66 m x 6,11 m ed altezza massima di 4,10 m. Completano l'edificio utente un locale contatori e un locale per i servizi igienici, comuni con gli altri produttori. I locali che costituiscono l'edificio utente di proprietà di MAXIMA PV1 S.R.L. sono parte della schiera degli edifici utente di proprietà degli altri produttori con i quali è stato stipulato l'Accordo di condivisione.



*Planimetria edificio utente*

La stazione di utenza potrà essere controllata da un sistema centralizzato di controllo in sala quadri e un sistema di telecontrollo da una o più postazioni remote. I sistemi di controllo (comando e segnalazione), protezione e misura sono collegati con cavi tradizionali multifilari alla sala quadri centralizzata. Essi hanno la funzione di provvedere al comando, al rilevamento segnali e misure e alla protezione, agli interblocchi tra le singole apparecchiature degli scomparti, alla elaborazione dei comandi in arrivo dalla sala quadri e a quella dei segnali e misure da inoltrare alla stessa, alle previste funzioni di automazione, all'oscilloperturbografia e all'acquisizione dei dati da inoltrare al registratore cronologico di eventi, nonché all'acquisizione dei comandi impartiti dal Gestore di Rete (riduzione della potenza o disconnessione del parco).

<b>Progetto:</b> <b>PROGETTO PER LA REALIZZAZIONE DI UN IMPIANTO AGROVOLTAICO PER LA PRODUZIONE DI ENERGIA ELETTRICA DA FONTE SOLARE FOTOVOLTAICA DELLA POTENZA COMPLESSIVA DI 29,93 MWp SITO NEL COMUNE DI CERIGNOLA (FG) IN LOCALITA' "COLMO D'ISCHIA" E RELATIVE OPERE DI CONNESSIONE</b> <i>– Progetto definitivo –</i>									
<b>Elaborato:</b> <b>STUDIO DI IMPATTO AMBIENTALE</b>									
Rev:					Data:			Foglio	
00							Novembre 2021	130 di 211	

Dalla sala quadri centralizzata è possibile il controllo della cabina qualora venga a mancare il sistema di teletrasmissione o quando questo è messo fuori servizio per manutenzione. In sala quadri la posizione degli organi di manovra, le misure e le segnalazioni sono rese disponibili su un display video dal quale è possibile effettuare le manovre di esercizio.

#### 4.8 CRONOPROGRAMMA DEI LAVORI

Con l'avvio della fase di cantiere, in fase esecutiva, si procederà in primo luogo all'allestimento dell'area di cantiere. Successivamente, e contemporaneamente alla realizzazione degli interventi sulla viabilità di accesso all'area di impianto ed alla realizzazione della linea elettrica interrata, si procederà alla realizzazione delle piste di servizio. La fase di installazione delle strutture di supporto dei pannelli fotovoltaici prenderà avvio, a conclusione della sistemazione delle piazzole e della realizzazione del cavidotto, con il trasporto sul sito delle componenti da assemblare. In seguito alla fase di montaggio cabine elettriche e pannelli fotovoltaici, prenderà avvio la fase di semina delle colture. Complessivamente, per la realizzazione del campo agrovoltaico si prevede una durata complessiva di circa 10 mesi. Per ulteriori dettagli, si rimanda all'elaborato "Q6DMM55\_DocumentazioneSpecialistica\_07\_01".

#### 4.9 DISMISSIONE DELL'IMPIANTO E RIPRISTINO DELLO STATO DEI LUOGHI

Lo smantellamento di un parco agrovoltaico è piuttosto semplice se paragonato a quello di altri impianti produttivi, e in linea generale, riesce a garantire il completo ripristino alle condizioni ante operam del terreno di progetto, essendo reversibili le modifiche apportate al territorio.

Si prevede un tempo di vita utile dell'impianto pari a 20 anni, superato il quale si procederà o con interventi di manutenzione straordinaria per recuperare la totale funzionalità ed efficienza oppure con il suo smantellamento.

Il piano di dismissione ha come obiettivo quello di descrivere, dal punto di vista tecnico e normativo, le modalità di intervento al termine della vita utile dell'impianto in progettazione. Più precisamente, vengono descritte tutte le fasi che caratterizzano la dismissione dell'impianto, la gestione dei rifiuti prodotti a seguito della stessa ed il ripristino dello stato dei luoghi.

Il progetto di dismissione dell'impianto in oggetto contiene:

- La modalità di rimozione dell'infrastruttura e di tutte le opere principali;
- La descrizione e quantificazione delle operazioni di dismissione;
- Lo smaltimento dei rifiuti e ripristino dei luoghi.

<b>Progetto:</b> <b>PROGETTO PER LA REALIZZAZIONE DI UN IMPIANTO AGROVOLTAICO PER LA PRODUZIONE DI ENERGIA ELETTRICA DA FONTE SOLARE FOTOVOLTAICA DELLA POTENZA COMPLESSIVA DI 29,93 MWp SITO NEL COMUNE DI CERIGNOLA (FG) IN LOCALITA' "COLMO D'ISCHIA" E RELATIVE OPERE DI CONNESSIONE</b> <i>– Progetto definitivo –</i>										
<b>Elaborato:</b> <b>STUDIO DI IMPATTO AMBIENTALE</b>										
Rev:							Data:		Foglio	
00							Novembre 2021		131 di 211	

In merito alla gestione e allo smaltimento dei rifiuti, la normativa nazionale di riferimento è il D.lgs. 3 aprile 2006, n. 152 – Parte IV “Norme in materia di gestione dei rifiuti e di bonifica dei siti inquinati” e s.m.i. (in particolare D.lgs. n. 4 del 2008). Ove possibile, tanto per contenere i costi di dismissione dell’impianto quanto per rispettare l’ambiente in cui viviamo, si tenderà al riciclo dei materiali provenienti dallo smantellamento. Tutti i rifiuti non riciclabili prodotti dalle opere di dismissione saranno smaltiti secondo le normative vigenti.

La proponente del progetto si impegna, a fine vita dell’impianto fotovoltaico, a demolirlo, smaltendone tutte le sue componenti secondo la normativa vigente in materia e assicurando il ripristino dello stato preesistente dei luoghi.

L’eventuale smantellamento non avverrà attraverso demolizioni distruttive ma semplicemente tramite uno smontaggio di tutti i componenti (strutture di sostegno, quadri elettrici, etc.), provvedendo a smaltire i componenti nel rispetto della normativa vigente e, dove possibile, a riciclarli.

Lo smantellamento dell’impianto alla fine della sua vita utile avverrà nel rispetto delle norme di sicurezza presenti e future, attraverso una sequenza di fasi operative:

- Disconnessione dell’intero impianto dalla rete elettrica;
- Messa in sicurezza dei generatori PV;
- Smontaggio delle apparecchiature elettriche in campo;
- Smontaggio dei quadri di parallelo, delle cabine di trasformazione e della cabina di consegna-lato Utente;
- Smontaggio dei moduli PV;
- Demolizione di eventuali platee in cls a servizio dell’impianto;
- Ripristino dell’area generatori PV.

Le operazioni di ripristino ambientale prevedono essenzialmente:

- La rimozione totale di tutte le opere interrato (o parziale nel caso in cui l’impatto dovesse essere minore con l’interramento);
- Il rimodellamento del terreno allo stato originario;
- Il ripristino della vegetazione.

Subito dopo lo smontaggio e il trasporto a smaltimento dei pannelli fotovoltaici si passerà alla rimozione delle opere interrato, che avverrà attraverso l’uso di escavatori meccanici (cingolati o gommati), pale gommate, martelli demolitori e diversi camion (autocarri doppia trazione a 4 assi) per il trasporto del materiale in discariche autorizzate. Considerando una squadra lavorativa di 5 persone, il tempo necessario a smaltire ogni plinto di fondazione può essere stimato intorno ai 3 giorni lavorativi durante i quali avverrà anche il trasporto del materiale a discarica.



<b>Progetto:</b> <b>PROGETTO PER LA REALIZZAZIONE DI UN IMPIANTO AGROVOLTAICO PER LA PRODUZIONE DI ENERGIA ELETTRICA DA FONTE SOLARE FOTOVOLTAICA DELLA POTENZA COMPLESSIVA DI 29,93 MWp SITO NEL COMUNE DI CERIGNOLA (FG) IN LOCALITA' "COLMO D'ISCHIA" E RELATIVE OPERE DI CONNESSIONE</b> <i>- Progetto definitivo -</i>										
<b>Elaborato:</b> <b>STUDIO DI IMPATTO AMBIENTALE</b>										
Rev:							Data:		Foglio	
00							Novembre 2021		132 di 211	

Una volta liberata l'area da ogni elemento costruttivo si passerà al rimodellamento del terreno con apporto di materiale. L'andamento del terreno (pendenze e quote), una volta terminata l'operazione di ripristino, sarà mantenuto, per quanto possibile, uguale a quello attuale (a valle della costruzione del campo).

Si cercherà infine di ripristinare in toto il tipo di vegetazione che era presente nell'area prima della costruzione dell'opera: le aree utilizzate a scopi agricoli verranno restituite ai rispettivi proprietari perché venga ripristinata la loro destinazione originale. In alternativa, se i proprietari di detti terreni non dovessero essere interessati a tale possibilità, si procederà alla rinaturalizzazione dell'area con la piantagione di specie autoctone.

#### 4.10 ANALISI DELLE RICADUTE SOCIALI E OCCUPAZIONALI

Il parco agrovoltivo crea impatti socio-economici e occupazionali a livello locale rilevanti e si inquadra come strumento dello sviluppo delle fonti rinnovabili, che costituisce uno dei canali indispensabili per il raggiungimento degli obiettivi di riduzione dei gas climalteranti, meglio definiti nel Protocollo di Kyoto il quale è stato assunto nel nostro ordinamento con Legge dello Stato n. 120 del 01.06.2002.

L'energia elettrica che verrà generata dal parco fotovoltaico è assolutamente da fonte primaria "pulita", consentendo di evitare la produzione tonnellate di anidride carbonica, di anidride solforosa e di ossidi di azoto (gas di scarico caratteristici invece delle centrali termoelettriche).

La realizzazione del Parco Agrovoltivo in oggetto, pertanto, si inquadra perfettamente nel programma di più ampio sforzo nazionale di incrementare il ricorso a fonti energetiche alternative, contribuendo nel contempo ad acquisire una diversificazione del mix di approvvigionamento energetico ed a diminuire la vulnerabilità del sistema energetico nazionale.

Altri importanti benefici a livello territoriale che la realizzazione dell'impianto in esame può apportare sono:

- ✓ **supporto alla comunità locale.** Ai sensi delle Linee Guida Nazionali DM 10/09/2010 (cfr Allegato 2 "Criteri per l'eventuale fissazione di misure compensative"), fermo restando che "...non è dovuto alcun corrispettivo monetario in favore dei Comuni", a seguito di specifico accordo tra l'Amministrazione Comunale e la Società proponente è possibile definire delle misure di compensazione ambientale, di importo massimo pari al 3% dei proventi ottenuti dalla vendita di energia. Il 3% dei proventi annuali netti legati alla produzione di energia elettrica del parco agrovoltivo possono essere orientati su interventi di miglioramento ambientale e/o opere a favore della collettività oppure su iniziative per contribuire alle necessità dei comuni della zona, come le attività di sponsorizzazione e/o di elargizione liberale, che contribuiscono alla realizzazione di manifestazioni socio-culturali e/o eventi, che costituiscono momenti importanti di aggregazione della

<b>Progetto:</b> <b>PROGETTO PER LA REALIZZAZIONE DI UN IMPIANTO AGROVOLTAICO PER LA PRODUZIONE DI ENERGIA ELETTRICA DA FONTE SOLARE FOTOVOLTAICA DELLA POTENZA COMPLESSIVA DI 29,93 MWp SITO NEL COMUNE DI CERIGNOLA (FG) IN LOCALITA' "COLMO D'ISCHIA" E RELATIVE OPERE DI CONNESSIONE</b> <i>- Progetto definitivo -</i>										
<b>Elaborato:</b> <b>STUDIO DI IMPATTO AMBIENTALE</b>										
Rev:							Data:		Foglio	
00							Novembre 2021		133 di 211	

comunità e che, altrimenti, in periodi di ristrettezze economiche e continui di tagli alla spesa pubblica, non potrebbero essere portati avanti;

- ✓ **apporto economico all'attività agricola.** Il corrispettivo per la disponibilità delle porzioni di suolo in cui le opere vengono insediate costituisce un reddito aggiuntivo per i proprietari che può essere utilizzato per implementare l'attività agricola e rilanciarla con nuovi investimenti. La realizzazione del parco agrivoltaico può dunque contribuire, anche indirettamente (oltre che direttamente consentendo l'attività agricola sulla stessa area), alla valorizzazione delle tradizioni agroalimentari locali, alla tutela della biodiversità e del patrimonio culturale del paesaggio rurale. I canoni forniti ai proprietari terrieri possono, inoltre, costituire per alcuni di essi un'entrata importante per il bilancio familiare, permettendo uno stile di vita migliore e comportando una propensione al consumo più spiccata;
- ✓ **impiego di imprese locali per la realizzazione e la dismissione delle opere in esame.** Queste, considerata la mole di lavoro, dovranno procedere all'assunzione di nuove unità, mantenendo le unità lavorative in forza alle aziende. Ciò produce due effetti positivi. Il primo, costituito dall'assunzione di persone disoccupate che godranno di una retribuzione, che restituirà dignità morale e sociale, e costituirà un input di positività e stabilità per il lavoratore, oltre alla capacità di "consumare reddito", che in precedenza gli era precluso o quasi. Il secondo effetto positivo, invece costituisce per le aziende locali un motivo di sviluppo e di redditività dell'azienda, che potrebbe innescare nuovi investimenti per un miglioramento qualitativo e quantitativo della propria attività.

Inoltre è molto importante ribadire che la realizzazione del parco agrivoltaico non comporta nessuna incompatibilità all'attività agricola. Infatti, all'attività di produzione energetica verrà affiancata un'attività di produzione alimentare attraverso la coltivazione di prodotti ortofrutticoli coltivati al di sotto dei pannelli fotovoltaici.

## 5 QUADRO DI RIFERIMENTO AMBIENTALE

### 5.1 Descrizione dei fattori di cui all'art.5 co. 1 lett. C) del D.Lgs. 152/2006 potenzialmente soggetti a impatti ambientali dal progetto

Nel presente capitolo vengono individuate le diverse componenti ambientali nello stato attuale (ante operam) e definiti i possibili impatti positivi e/o negativi in seguito alla realizzazione dell'intervento (post operam).



<b>Progetto:</b> <b>PROGETTO PER LA REALIZZAZIONE DI UN IMPIANTO AGROVOLTAICO PER LA PRODUZIONE DI ENERGIA ELETTRICA DA FONTE SOLARE FOTOVOLTAICA DELLA POTENZA COMPLESSIVA DI 29,93 MWp SITO NEL COMUNE DI CERIGNOLA (FG) IN LOCALITA' "COLMO D'ISCHIA" E RELATIVE OPERE DI CONNESSIONE</b> <i>- Progetto definitivo -</i>										
<b>Elaborato:</b> <b>STUDIO DI IMPATTO AMBIENTALE</b>										
Rev:							Data:		Foglio	
00							Novembre 2021		134 di 211	

Il presente Studio di Impatto Ambientale, articolato mediante lo svolgimento di diversi sopralluoghi mirati, il coinvolgimento di aspetti multidisciplinari e lo studio della letteratura di settore, permette di analizzare, con riferimento ai fattori ambientali, territoriali e culturali, potenzialmente soggetti ad impatti dal progetto, i seguenti aspetti:

- **Ambito territoriale:** inteso come sistema territoriale interessato dal progetto, sia direttamente che indirettamente, e soggetto ad eventuali effetti significativi sulla qualità degli stessi;
- **Sistemi ambientali:** intesi come le interazioni esistenti tra le varie matrici ambientali, aria, acqua, suolo e sottosuolo, che possono manifestare caratteri di criticità;
- **Potenziati impatti:** analisi dei potenziali impatti significativi e/o benefici prodotti sulle singole componenti ambientali connessi alla realizzazione dell'intervento;
- **Interventi di mitigazione e/o compensazione,** a valle della precedente analisi, al fine di evitare o, almeno, ridurre gli inevitabili impatti a livello considerato accettabile.

In particolare, conformemente al vigente D.Lgs. 152/2006, sono state analizzate, quindi, le seguenti componenti ambientali:

1. *ambiente fisico:* attraverso la caratterizzazione meteorologica e della qualità dell'aria;
2. *ambiente idrico:* costituito dalle acque superficiali e sotterranee;
3. *suolo e sottosuolo:* intesi sotto il profilo geologico, geomorfologico e pedologico;
4. *ecosistemi naturali: flora e fauna:* intesi come formazioni vegetali ed associazioni animali, emergenze più significative, specie protette ed equilibri naturali;
5. *paesaggio e patrimonio culturale:* analizzando gli aspetti morfologici e culturali del paesaggio, l'identità delle comunità umane e i relativi beni culturali;
6. *popolazione e salute pubblica:* considerata in rapporto al rumore, alle vibrazioni ed alle emissioni rilasciate.

Definite le singole componenti ambientali, per ognuna di esse sono stati individuati gli elementi fondamentali per la caratterizzazione, articolati secondo tale ordine:

- stato di fatto: nel quale viene effettuata una descrizione dello stato della componente analizzata prima della realizzazione dell'intervento;
- impatti potenziali: analisi dei principali punti di attenzione per valutare la significatività degli impatti in ragione della probabilità che possano verificarsi durante le varie fasi di attività;

<b>Progetto:</b> <b>PROGETTO PER LA REALIZZAZIONE DI UN IMPIANTO AGROVOLTAICO PER LA PRODUZIONE DI ENERGIA ELETTRICA DA FONTE SOLARE FOTOVOLTAICA DELLA POTENZA COMPLESSIVA DI 29,93 MWp SITO NEL COMUNE DI CERIGNOLA (FG) IN LOCALITA' "COLMO D'ISCHIA" E RELATIVE OPERE DI CONNESSIONE</b> <i>– Progetto definitivo –</i>										
<b>Elaborato:</b> <b>STUDIO DI IMPATTO AMBIENTALE</b>										
Rev:							Data:		Foglio	
00							Novembre 2021		135 di 211	

- misure di mitigazione, compensazione e ripristino: descrizione delle possibili misure di mitigazione poste in atto per evitare gli impatti significativi e/o negativi o, laddove non è possibile intervenire in tal senso, almeno ridurre gli stessi.

Queste vengono individuate in modo da:

- ✓ inserire in maniera armonica il parco agrovoltaco nell'ambiente circostante;
- ✓ minimizzare impatto visivo;
- ✓ attribuire un valore aggiunto all'area del sito dalla realizzazione di impianti di produzione di energia elettrica da fonti rinnovabili, considerati impianti di pubblica utilità.

Per quanto attiene l'analisi degli impatti, la L.R. n° 11 del 12/4/2001 e s.m.i. prevede che uno Studio di Impatto Ambientale contenga *"la descrizione e la valutazione degli impatti ambientali significativi positivi e negativi nelle fasi di attuazione, di gestione, di eventuale dismissione delle opere e degli interventi"*.

La valutazione degli impatti è stata, inoltre, effettuata nelle tre distinte fasi, tecnicamente e temporalmente differenti tra loro, che caratterizzano la realizzazione e gestione di un parco agrovoltaco, ossia:

1. fase di cantiere, di durata variabile in funzione del numero e dei pannelli da installare, corrispondente alla costruzione dell'impianto fino al suo collaudo;
2. fase di esercizio, di durata media tra i 20 e i 25 anni, relativa alla produzione di energia elettrica da fonte fotovoltaica;
3. fase di dismissione, anch'essa dipendente dalle dimensioni dell'impianto, necessaria allo smontaggio dei pannelli ed al ripristino dello stato iniziale dei luoghi.

Nei paragrafi seguenti, saranno analizzate nel dettaglio, le varie componenti ambientali succitate nelle tre fasi distinte e le misure di mitigazione adottate.

## 5.2 Ambiente fisico

La caratterizzazione dell'ambiente fisico, nell'assetto meteorologico, è effettuata attraverso l'analisi dei fattori climatici, in particolare la temperatura, le precipitazioni e la ventosità, che regolano e controllano la dinamica atmosferica.

Altri fattori da considerare per analizzare la climatologia dell'area in cui è inserito il progetto sono rappresentati dalle temperature e dalle precipitazioni che interagiscono fra loro, influenzando le varie componenti ambientali di un ecosistema.

<b>Progetto:</b> <b>PROGETTO PER LA REALIZZAZIONE DI UN IMPIANTO AGROVOLTAICO PER LA PRODUZIONE DI ENERGIA ELETTRICA DA FONTE SOLARE FOTOVOLTAICA DELLA POTENZA COMPLESSIVA DI 29,93 MWp SITO NEL COMUNE DI CERIGNOLA (FG) IN LOCALITA' "COLMO D'ISCHIA" E RELATIVE OPERE DI CONNESSIONE</b> <i>- Progetto definitivo -</i>										
<b>Elaborato:</b> <b>STUDIO DI IMPATTO AMBIENTALE</b>										
Rev:							Data:		Foglio	
00							Novembre 2021		136 di 211	

L'aspetto climatologico è importante anche al fine dell'analisi della qualità dell'aria ante e post operam; l'inquinamento atmosferico può comportare effetti indesiderati sulla salute dell'uomo e di altri essere viventi, nonché l'integrità dell'ambiente.

### 5.2.1 Stato di fatto

La carta pluviometrica fa emergere, in Puglia, due zone particolarmente secche, dove le precipitazioni non raggiungono i 500 mm annui; è, in primo luogo, la stretta fascia che bordeggia il fondo del golfo di Taranto; in secondo luogo, e soprattutto, il cuore del Tavoliere, vasta zona che estende da Barletta alla costa meridionale del Gargano sino a ovest di Foggia; gli agglomerati come Cerignola, Ascoli, Lucera, Torremaggiore e San Severo sono situate immediatamente al di fuori di questa regione particolarmente secca, in cui periodi di due mesi consecutivi senza pioggia non sono affatto rari.

Si analizza, nello specifico il settore dove sorgerà l'impianto agrovoltico, il clima è di tipo mediterraneo.

Il territorio del Comune di Cerignola è caratterizzato da forti escursioni termiche; infatti, alle estati secche e torride si contrappongono inverni più o meno rigidi, con la temperatura media annua che si aggira sui 13.8°C.

Le piogge si concentrano nel periodo autunno-vernino, con una media annua di circa 400-600 mm (535 mm). Nel periodo estivo le precipitazioni sono rare, infatti su questo territorio si susseguono periodi di siccità. Il periodo più freddo lo si ha nei mesi di gennaio – febbraio, dove le temperature scendono intorno ai 3°C, mentre il periodo più caldo lo si ha nel mese di luglio, con temperature massime che possono raggiungere i 35°C anche picchi di 40°C.

Il territorio, non presentando strutture naturali di protezione, è esposto a venti freddi di Grecale provenienti dai Balcani o dal Nord Europa, tali venti possono provocare fenomeni di gelate e ritorni di freddo.

In considerazione di questi fattori, non essendoci forti precipitazioni e in assenza di fenomeni di erosione, essendo terreni pianeggianti, l'area non presenta aspetti negativi alla realizzazione dell'impianto agrovoltico.

Il parco agrovoltico ricade nell'area climatica omogenea n. 13. Tali aree sono delimitate con riferimento a valori medi dei parametri climatici più significativi di temperatura, piovosità ed evapotraspirazione, sia annui (misurati tramite l'indice DIC = Deficit Idrico Climatico) che mensili.

L'area omogenea n. 13 si caratterizza da valori di DIC annui compresi tra 662 e 689 mm e da periodi di siccitosi di entità contenute. Questo è dovuto sia all'elevata piovosità, variabile in media tra 476 e 542 mm, sia alle basse temperature medie annue pari a 15.3°C – 16.0°C. La media annua delle precipitazioni che interessano il territorio in cui ricade la zona in studio, caratterizzato da un regime pluviometrico tipicamente mediterraneo, con massimi pluviometrici nel periodo autunno-inverno e minimi concentrati nel periodo primavera-estate, è di circa 500 mm.

Progetto:

**PROGETTO PER LA REALIZZAZIONE DI UN IMPIANTO AGROVOLTAICO PER LA PRODUZIONE DI ENERGIA ELETTRICA DA FONTE SOLARE FOTOVOLTAICA DELLA POTENZA COMPLESSIVA DI 29,93 MWp SITO NEL COMUNE DI CERIGNOLA (FG) IN LOCALITA' "COLMO D'ISCHIA" E RELATIVE OPERE DI CONNESSIONE**

- Progetto definitivo -

Elaborato:

**STUDIO DI IMPATTO AMBIENTALE**

Rev:

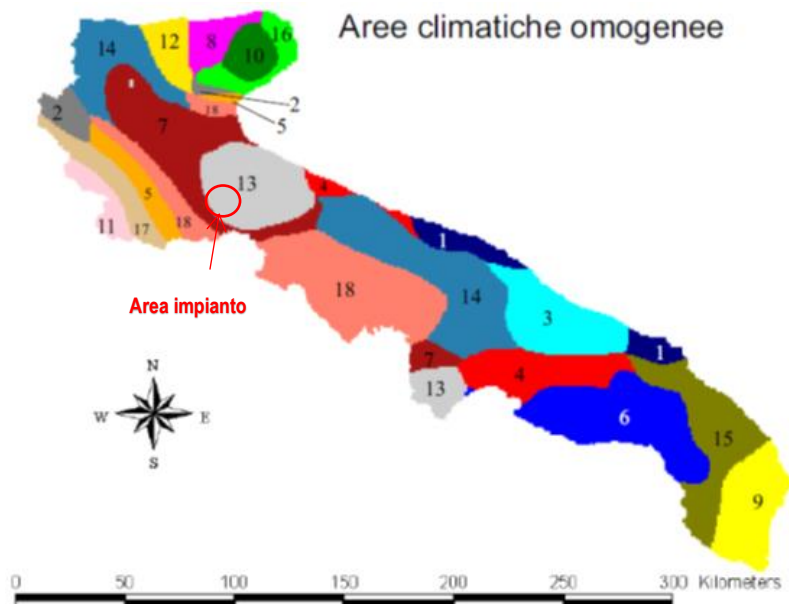
Data:

Foglio

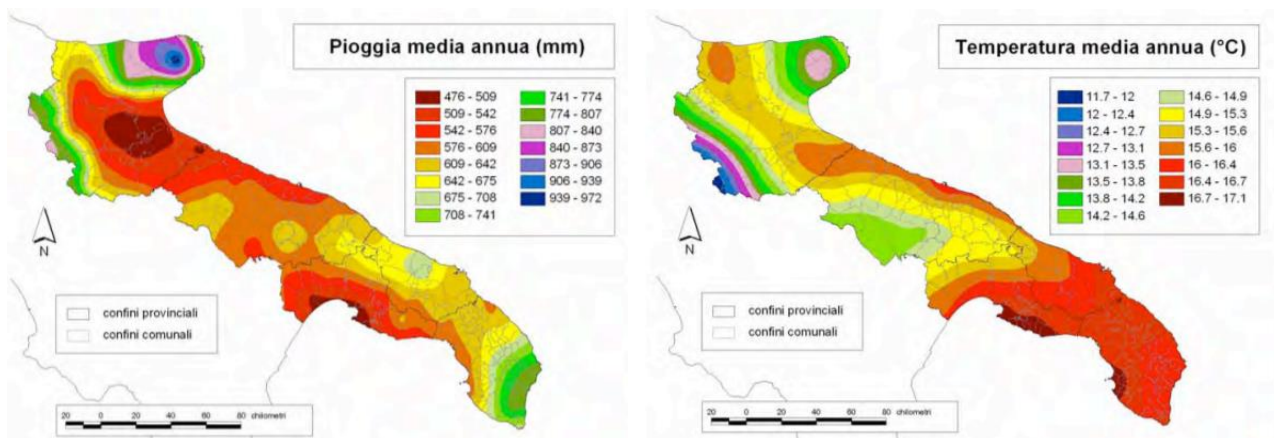
00

Novembre 2021

137 di 211



Distribuzione spaziale delle aree climatiche omogenee della Regione Puglia



Mappe della distribuzione spaziale della pioggia media annua e della temperatura media annua della Puglia

La legislazione nazionale relativa all'inquinamento atmosferico ha recepito la "Direttiva europea 2008/50/CE relativa alla qualità dell'aria ambiente e per un'aria più pulita in Europa" con la pubblicazione del D.lgs. n.155 del 13 agosto

<b>Progetto:</b> <b>PROGETTO PER LA REALIZZAZIONE DI UN IMPIANTO AGROVOLTAICO PER LA PRODUZIONE DI ENERGIA ELETTRICA DA FONTE SOLARE FOTOVOLTAICA DELLA POTENZA COMPLESSIVA DI 29,93 MWp SITO NEL COMUNE DI CERIGNOLA (FG) IN LOCALITA' "COLMO D'ISCHIA" E RELATIVE OPERE DI CONNESSIONE</b> <i>- Progetto definitivo -</i>										
<b>Elaborato:</b> <b>STUDIO DI IMPATTO AMBIENTALE</b>										
Rev:							Data:		Foglio	
00							Novembre 2021		138 di 211	

2010, modificato con D.Lgs. n.250 del 24 dicembre 2012. Tale Decreto legislativo, in vigore dal 30 settembre 2010, costituisce una sorta di testo unico sulla qualità dell'aria, abrogando la normativa previgente (D.lgs.351/99, D.M. 60/2002, D.lgs.183/2004, D.lgs.152/2007, D.M. 261/2002) e raccogliendo in un'unica norma le strategie generali, i parametri da monitorare, le modalità di rilevazione, i livelli di valutazione, i limiti, livelli critici e valori obiettivo di alcuni parametri e i criteri di qualità dei dati.

Il Decreto 155/2010 definisce i valori di riferimento che permettono una valutazione della qualità dell'aria in relazione alle concentrazioni di diversi inquinanti, e in particolare definisce:

- Valore Limite (VL): livello fissato in base alle conoscenze scientifiche, incluse quelle relative alle migliori tecnologie disponibili, al fine di evitare, prevenire o ridurre gli effetti nocivi per la salute umana o per l'ambiente nel suo complesso, che deve essere raggiunto entro un termine prestabilito e che non deve essere successivamente superato;
- Livello Critico (LC): livello fissato in base alle conoscenze scientifiche, oltre il quale possono sussistere effetti negativi diretti su recettori quali gli alberi, le altre piante o gli ecosistemi naturali, esclusi gli esseri umani;
- Valore Obiettivo (VO): livello fissato al fine di evitare, prevenire o ridurre effetti nocivi per la salute umana o per l'ambiente nel suo complesso, da conseguire, ove possibile, entro una data prestabilita.

Nelle tabelle seguenti sono riportati i valori limite, obiettivo ed i livelli critici di riferimento contenuti nel D.lgs. 155/2010 e s.m.i...





**Progetto:****PROGETTO PER LA REALIZZAZIONE DI UN IMPIANTO AGROVOLTAICO PER LA PRODUZIONE DI ENERGIA ELETTRICA DA FONTE SOLARE FOTOVOLTAICA DELLA POTENZA COMPLESSIVA DI 29,93 MWp SITO NEL COMUNE DI CERIGNOLA (FG) IN LOCALITA' "COLMO D'ISCHIA" E RELATIVE OPERE DI CONNESSIONE**

- Progetto definitivo -

**Elaborato:****STUDIO DI IMPATTO AMBIENTALE**

Rev:										Data:	Foglio
00										Novembre 2021	139 di 211

Periodo di mediazione	Valore limite	Margine di tolleranza	Data entro la quale il valore limite deve essere raggiunto
Biossido di zolfo			
1 ora	350 µg/m <sup>3</sup> , da non superare più di 24 volte per anno civile		-(1)
1 giorno	125 µg/m <sup>3</sup> , da non superare più di 3 volte per anno civile		-(1)
Biossido di azoto *			
1 ora	200 µg/m <sup>3</sup> , da non superare più di 18 volte per anno civile	50% il 19 luglio 1999, con una riduzione il 1° gennaio 2001 e successivamente ogni 12 mesi secondo una percentuale annua costante fino a raggiungere lo 0% entro il 1° gennaio 2010	1° gennaio 2010
Anno civile	40 µg/m <sup>3</sup>	50% il 19 luglio 1999, con una riduzione il 1° gennaio 2001 e successivamente ogni 12 mesi secondo una percentuale annua costante fino a raggiungere lo 0% entro il 1° gennaio 2010	1° gennaio 2010
Benzene *			
Anno civile	5,0 µg/m <sup>3</sup>	5 µg/m <sup>3</sup> (100%) il 13 dicembre 2000, con una riduzione il 1° gennaio 2006 e successivamente ogni 12 mesi di 1 µg/m <sup>3</sup> fino a raggiungere lo 0% entro il 1° gennaio 2010	1° gennaio 2010
Monossido di carbonio Media massima giornaliera calcolata su 8 ore (2)	10 mg/m <sup>3</sup>		-(1)
Piombo Anno civile PM10 **	0,5 µg/m <sup>3</sup> (3)		-(1) (3)
1 giorno	50 µg/m <sup>3</sup> , da non superare più di 35 volte per anno civile	50% il 19 luglio 1999, con una riduzione il 1° gennaio 2001 e successivamente ogni 12 mesi secondo una percentuale annua costante fino a raggiungere lo 0% entro il 1° gennaio 2005	-(1)
Anno civile	40 µg/m <sup>3</sup>	20% il 19 luglio 1999, con una riduzione il 1° gennaio 2001 e successivamente ogni 12 mesi secondo una percentuale annua costante fino a raggiungere lo 0% entro il 1° gennaio 2005	-(1)
PM2,5 FASE 1			
Anno civile	25 µg/m <sup>3</sup>	20% l'11 giugno 2008, con riduzione il 1° gennaio successivo e successivamente ogni 12 mesi secondo una percentuale annua costante fino a raggiungere lo 0% entro il 1° gennaio 2015 (3-bis)	1° gennaio 2015
FASE 2 (4)			

*Valori limite (p.to 1 Allegato XI del D.lgs. 155/2010)*

Periodo di mediazione	Livello critico annuale (anno civile)	Livello critico invernale (1° ottobre-31 marzo)	Margine di tolleranza
Biossido di zolfo	20 µg/m <sup>3</sup>	20 µg/m <sup>3</sup>	Nessuno
Ossidi di azoto	30 µg/m <sup>3</sup> NOx		Nessuno "

*Livelli critici per la protezione della vegetazione (p.to 3 Allegato XI del D.lgs. 155/2010)*

<b>Progetto:</b> <b>PROGETTO PER LA REALIZZAZIONE DI UN IMPIANTO AGROVOLTAICO PER LA PRODUZIONE DI ENERGIA ELETTRICA DA FONTE SOLARE FOTOVOLTAICA DELLA POTENZA COMPLESSIVA DI 29,93 MWp SITO NEL COMUNE DI CERIGNOLA (FG) IN LOCALITA' "COLMO D'ISCHIA" E RELATIVE OPERE DI CONNESSIONE</b> <i>– Progetto definitivo –</i>									
<b>Elaborato:</b> <b>STUDIO DI IMPATTO AMBIENTALE</b>									
<b>Rev:</b>					<b>Data:</b>			<b>Foglio</b>	
00					Novembre 2021			140 di 211	

Per quanto concerne i dati relativi alla qualità dell'aria a scala di sito va preliminarmente sottolineato che non sono disponibili dati analitici riferiti all'area di stretta pertinenza, in quanto non esiste una rete di monitoraggio della qualità dell'aria nel sito oggetto d'intervento, né sono mai state effettuate campagne di rilevamento.

Inquinante	Valore obiettivo <sup>(1)</sup>
Arsenico	6,0 ng/m <sup>3</sup>
Cadmio	5,0 ng/m <sup>3</sup>
Nichel	20,0 ng/m <sup>3</sup>
Benzo(a)pirene	1,0 ng/m <sup>3</sup>
<sup>(1)</sup> Il valore obiettivo è riferito al tenore totale di ciascun inquinante presente nella frazione PM10 del materiale particolato, calcolato come media su un anno civile.	

*Valori obiettivo (Allegato XIII del D.lgs. 155/2010)*

La definizione della qualità dell'aria nell'area oggetto di interesse è stata quindi elaborata facendo riferimento alle analisi effettuate da ARPA Puglia che realizza il monitoraggio della qualità dell'aria, redigendo delle relazioni annuali.

L'inquadramento generale sulla componente atmosfera è stato quindi estrapolato dall'analisi della "Relazione Annuale sulla qualità dell'aria in Puglia – Anno 2019".

La Rete Regionale di Monitoraggio della Qualità dell'Aria (RRQA), approvata con D.G.R. 2420/2013, è costituita da 53 stazioni fisse dotate di analizzatori automatici per la rilevazione in continuo degli inquinanti normati dal D. Lgs. 155/10, la cui collocazione sul territorio è riportata nell'immagine seguente.

**Progetto:**

**PROGETTO PER LA REALIZZAZIONE DI UN IMPIANTO AGROVOLTAICO PER LA PRODUZIONE DI ENERGIA ELETTRICA DA FONTE SOLARE FOTOVOLTAICA DELLA POTENZA COMPLESSIVA DI 29,93 MW<sub>p</sub> SITO NEL COMUNE DI CERIGNOLA (FG) IN LOCALITA' "COLMO D'ISCHIA" E RELATIVE OPERE DI CONNESSIONE**

*- Progetto definitivo -*

**Elaborato:**

**STUDIO DI IMPATTO AMBIENTALE**

**Rev:**

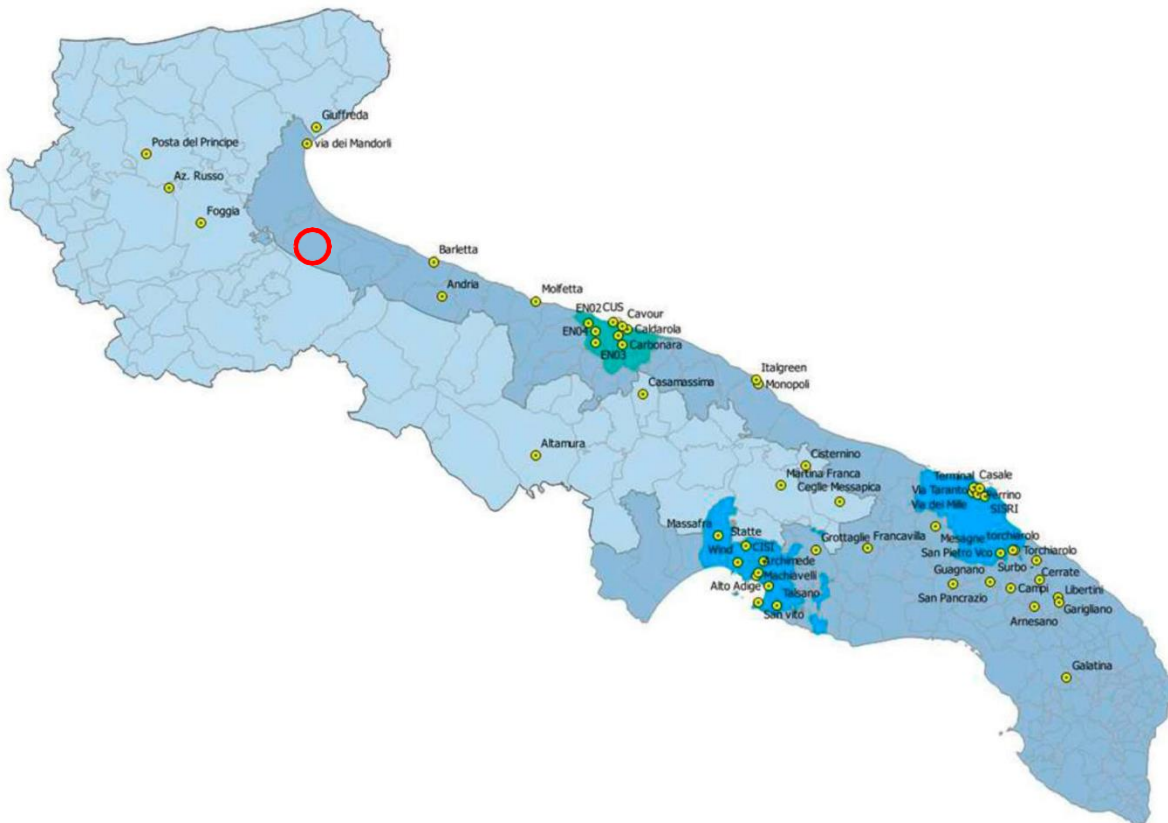
00

**Data:**

Novembre 2021

**Foglio**

141 di 211



*RRQA della Regione Puglia, in rosso è indicata l'area di progetto.*

Come si evince dalla precedente immagine, la stazione di rilevamento più prossima all'area d'impianto (evidenziata in rosso) è quella di Foggia, distante circa 34 km.

In tale stazione si monitorano PM<sub>10</sub>, PM<sub>2,5</sub>, NO<sub>2</sub> e O<sub>3</sub>, per i quali sono stati rilevati i seguenti valori medi nel 2019:

- 23 µg/m<sup>3</sup> di PM<sub>10</sub>, con un superamento del limite giornaliero di 50 µg/m<sup>3</sup> per n.10 volte nel corso dell'anno;
- 13 µg/m<sup>3</sup> di PM<sub>2,5</sub>;
- 20 µg/m<sup>3</sup> di NO<sub>2</sub>;
- 140 µg/m<sup>3</sup> di O<sub>3</sub> (massimo della media mobile sulle 8 ore).

<b>Progetto:</b> <b>PROGETTO PER LA REALIZZAZIONE DI UN IMPIANTO AGROVOLTAICO PER LA PRODUZIONE DI ENERGIA ELETTRICA DA FONTE SOLARE FOTOVOLTAICA DELLA POTENZA COMPLESSIVA DI 29,93 MWp SITO NEL COMUNE DI CERIGNOLA (FG) IN LOCALITA' "COLMO D'ISCHIA" E RELATIVE OPERE DI CONNESSIONE</b> <i>- Progetto definitivo -</i>									
<b>Elaborato:</b> <b>STUDIO DI IMPATTO AMBIENTALE</b>									
Rev:					Data:			Foglio	
00							Novembre 2021	142 di 211	

Nel complesso si può affermare che la qualità dell'aria nella stazione di Foggia è da definirsi accettabile, ad esclusione della sola componente ozono che risulta leggermente oltre i livelli critici (120 µg/m<sup>3</sup>).

Considerando l'assenza di insediamenti industriali o agroindustriali, non sono ipotizzabili rilevanti sorgenti inquinanti o emissioni gassose dannose per l'ambiente, pertanto è ragionevole ritenere che anche la qualità dell'aria del sito in esame sia buona.

## 5.2.2 Impatto potenziale sull'ambiente fisico in fase di cantiere, di esercizio e dismissione

### FASE DI CANTIERE

Per quanto riguarda l'ambiente fisico e, quindi, soprattutto l'impatto sulla risorsa aria (microclima, inteso come le condizioni climatiche relative alle aree di intervento), questo è da ritenersi sostanzialmente di entità lieve e di breve durata perché relativo solo alle fasi di cantiere (ante e post). Le cause della presumibile modifica del microclima sono quelle rivenienti da:

- lieve aumento di temperatura provocato dai gas di scarico dei veicoli in transito atteso l'aumento del traffico veicolare che l'intervento in progetto comporta soprattutto in fase di esecuzione dei lavori (impatto indiretto). Aumento sentito maggiormente nei periodi di calma dei venti;
- danneggiamento modesto della vegetazione posizionata a ridosso dei lati della viabilità di accesso alle aree di intervento a causa dei gas di scarico e delle polveri;
- immissione di polveri dovute al trasporto e movimentazione di materiali tramite gli automezzi di cantiere e l'uso dei macchinari;
- sottrazione della copertura vegetale limitata alla realizzazione dell'impianto.

### FASE DI ESERCIZIO

In fase di esercizio l'impianto agrovoltaiico, che risulta essere privo di emissioni aeriformi, non andrà a interferire con la componente aria. Infatti, come già espresso, l'assenza di processi di combustione determina la mancanza di emissioni aeriformi, pertanto l'inserimento e il funzionamento di un impianto agrovoltaiico non influisce in alcun modo sul comparto atmosferico e sulle variabili microclimatiche dell'ambiente circostante. L'impatto sull'aria, di conseguenza, può considerarsi nullo.

<b>Progetto:</b> <b>PROGETTO PER LA REALIZZAZIONE DI UN IMPIANTO AGROVOLTAICO PER LA PRODUZIONE DI ENERGIA ELETTRICA DA FONTE SOLARE FOTOVOLTAICA DELLA POTENZA COMPLESSIVA DI 29,93 MWp SITO NEL COMUNE DI CERIGNOLA (FG) IN LOCALITA' "COLMO D'ISCHIA" E RELATIVE OPERE DI CONNESSIONE</b> <i>- Progetto definitivo -</i>										
<b>Elaborato:</b> <b>STUDIO DI IMPATTO AMBIENTALE</b>										
Rev:							Data:		Foglio	
00							Novembre 2021		143 di 211	

La produzione di energia mediante l'utilizzo della sola risorsa naturale rinnovabile, quale il sole, può considerarsi un impatto positivo di rilevante entità e di lunga durata, se visto come assenza di immissione di sostanze inquinanti nell'atmosfera altrimenti prodotte da impianti di produzione di energia elettrica da fonti tradizionali di pari potenza. L'energia fotovoltaica è pulita, non inquina l'atmosfera ed è riconosciuta come una delle soluzioni al problema dei cambiamenti climatici.

#### FASE DI DISMISSIONE

Come per la fase di cantiere, anche durante la dismissione dell'impianto le operazioni sono da considerarsi del tutto simili a quelle della realizzazione, per cui per la componente "atmosfera" il disturbo principale sarà provocato dall'innalzamento di polveri nell'aria. Conseguentemente, anche in questa fase, l'impatto prodotto può considerarsi di entità lieve e di breve durata.

#### 5.2.3 Misure di mitigazione

Di grande importanza risulta la fase di mitigazione degli impatti provocati sulla componente aria, anche se temporaneamente, durante i lavori, vista l'interdipendenza di tale componente con tutte le altre, compresa la vegetazione, il suolo, ecc.

Per tale motivo, al fine di minimizzare il più possibile gli impatti, si opererà in maniera da:

- limitare al massimo la rimozione del manto vegetale esistente;
- adottare un opportuno sistema di gestione nel cantiere di lavoro prestando attenzione a ridurre l'inquinamento di tipo pulviscolare;
- utilizzare cave presenti nel territorio limitrofo, al fine di ridurre il traffico veicolare;
- bagnare le piste per mezzo degli idranti per limitare il propagarsi delle polveri nell'aria nella fase di cantiere;
- utilizzare macchinari omologati e rispondenti alle normative vigenti;
- ricoprire con teli eventuali cumuli di terra depositati ed utilizzare autocarri dotati di cassoni chiusi o comunque muniti di teloni di protezione onde evitare la dispersione di pulviscolo nell'atmosfera;
- ripristinare tempestivamente il manto vegetale a lavori ultimati.

Tutti gli accorgimenti suddetti, verranno attuati anche per la fase di dismissione.

#### 5.3 Ambiente idrico

Il territorio circostante la città non presenta una rilevante idrografia superficiale a causa della carenza di rilievi montuosi, della scarsità delle piogge e dell'elevata permeabilità del terreno; soprattutto quest'ultimo fattore consente all'acqua piovana di penetrare nel sottosuolo e nella falda acquifera impedendo l'arricchimento di fiumi e torrenti. L'unico corso d'acqua che



<b>Progetto:</b> <b>PROGETTO PER LA REALIZZAZIONE DI UN IMPIANTO AGROVOLTAICO PER LA PRODUZIONE DI ENERGIA ELETTRICA DA FONTE SOLARE FOTOVOLTAICA DELLA POTENZA COMPLESSIVA DI 29,93 MWp SITO NEL COMUNE DI CERIGNOLA (FG) IN LOCALITA' "COLMO D'ISCHIA" E RELATIVE OPERE DI CONNESSIONE</b> <i>- Progetto definitivo -</i>		
<b>Elaborato:</b> <b>STUDIO DI IMPATTO AMBIENTALE</b>		
Rev:	Data:	Foglio
00	Novembre 2021	144 di 211

lambisce l'agro cittadino è l'Ofanto, dal carattere torrentizio, che alimenta l'invaso idrico della marana di Capacciotti, dando così vita all'omonimo lago artificiale indispensabile (vista la mancanza d'acqua) per l'irrigazione.

A differenza dell'idrografia superficiale, quella sotterranea risulta molto interessante; difatti la permeabilità del terreno e la sua uniformità permettono all'acqua piovana di penetrare facilmente nel sottosuolo in corrispondenza con il livello del mare, formando una falda sotterranea anch'essa utilizzabile per l'irrigazione dei campi.

I corsi d'acqua del Tavoliere, il cui attuale regime è contraddistinto da lunghe fasi di magra intervallate da rare piene rovinose, hanno condizionato da sempre l'evoluzione della costa.

La circolazione idrica sotterranea del Tavoliere è contraddistinta dalla presenza di una falda profonda e una superficiale. A notevoli profondità, sotto le argille plioceniche, si trova la falda profonda, avente sede nel basamento carbonatico mesozoico permeabile per fessurazione e carsismo; la falda idrica è in pressione e le acque sotterranee sono caratterizzate da un elevato contenuto salino, a causa di fenomeni di contaminazione marina e della ridotta alimentazione. La falda superficiale, che circola nei depositi sabbioso-ghiaiosi quaternari, ha potenzialità molto variabili da zona a zona, anche in base alle modalità del ravvenamento che avviene prevalentemente dove affiorano comunque i terreni più permeabili. La potenza di questo acquifero, costituito in materiale clastico grossolano, è variabile tra 25 e 50 m e il letto impermeabile è rappresentato dalla formazione argillosa di base (argille plioceniche). Questa falda fluisce generalmente a pelo libero, tuttavia, in estese aree prospicienti la costa adriatica, la circolazione idrica si manifesta in pressione. Infatti, in tale porzione di territorio, l'acquifero è ricoperto con continuità da depositi sabbioso limosi e argilloso-limosi, da scarsamente a praticamente impermeabili, la cui potenza aumenta progressivamente procedendo verso NE e la costa, ed i cui spessori risultano generalmente superiori ai 10 m, raggiungendo, in prossimità della costa, valori di oltre 50 m. Sotto l'aspetto idrogeomorfologico generale, l'area è parte integrante di un "tavolato" debolmente inclinato in direzione NE, prevalentemente costituito da "Sabbie medie e fini, giallo-ocra" generalmente poco cementate in strati di spessore variabile da pochi cm a 50 cm, con intercalazioni di livelli centimetrici e decimetrici di arenarie argille e silt (giallastri) a luoghi marnose, con presenza di laminazione sia piano parallela, sia incrociata e di paleosuoli nella parte superiore (Sabbie di Torre Quarto STQ), poggianti in erosione sulle argille subappennine ASP, interessato da diverse incisioni aventi geometrie differenti, con preminente deflusso delle aste fluviali principali verso il mare.

Dal punto di vista idrologico la zona in esame è caratterizzata da un'idrografia superficiale più o meno manifesta. La zona meridionale del Tavoliere è contraddistinta da un reticolo idrografico i cui corsi d'acqua scorrono dall'Appennino verso NE, fino a confluire le proprie acque nell'Adriatico.

Questa zona del basso Tavoliere è percorsa dal T. Carapelle, dal T. Cervaro (più a nord) e da alcuni corsi d'acqua minori (Marane) che sfociano, quando non si impantanano, nel mare. Lo scorrimento delle acque superficiali è rallentato dalle deboli

<b>Progetto:</b> <b>PROGETTO PER LA REALIZZAZIONE DI UN IMPIANTO AGROVOLTAICO PER LA PRODUZIONE DI ENERGIA ELETTRICA DA FONTE SOLARE FOTOVOLTAICA DELLA POTENZA COMPLESSIVA DI 29,93 MWp SITO NEL COMUNE DI CERIGNOLA (FG) IN LOCALITA' "COLMO D'ISCHIA" E RELATIVE OPERE DI CONNESSIONE</b> <i>- Progetto definitivo -</i>									
<b>Elaborato:</b> <b>STUDIO DI IMPATTO AMBIENTALE</b>									
<b>Rev:</b>					<b>Data:</b>			<b>Foglio</b>	
00							Novembre 2021	145 di 211	

pendenze e, generalmente, i bacini idrografici sono caratterizzati da portate di tipo torrentizio, relativamente abbondanti nei mesi di gennaio-aprile-maggio, assai esigue in quelli di giugno-agosto.

Il territorio considerato presenta ulteriori connotazioni identificative in ordine alla sua specifica posizione territoriale principalmente correlate alla presenza di alcuni alvei torrentizi e fluviali, che costituiscono elementi idrografici di particolare rilievo morfologico cui sono collegabili anche parte degli attuali assetti litologici. Come si è appena accennato, i due alvei più significativi che sviluppano il loro corso a nord-ovest e a sud-est del costruendo impianto, individuati topograficamente con i toponimi di torrente Carapelle e di Fiume Ofanto, rappresentano due precisi elementi fisiografici verosimilmente coincidenti con preesistenti strutture tettoniche profonde.

Gli alvei dei due corsi d'acqua presentano forme complessivamente sinuose dovute alle basse pendenze del territorio attraversato e si sviluppano in direzione NE, raccordando la zona a ridosso dei Monti della Daunia al Mare Adriatico, attraversano l'intera piana del Tavoliere intercettando nelle parti più alte rilievi di quota superiori ai 350 m slm.

Ad eccezione dei corsi d'acqua principali, che hanno comunque portate medie molto modeste, tutti gli alvei, impluvi e fossi sono normalmente privi d'acqua per gran parte dell'anno ed attivi solo in concomitanza con eventi pluviometrici a carattere eccezionale che possono esplicarsi in aree del bacino idrologico anche non coincidenti con il comparto esaminato.

È da far notare in tal senso che il territorio oggetto di studio ha subito notevoli variazioni rispetto alle originarie morfologie, sia per la rettifica degli alvei dei torrenti minori, sia per la realizzazione di canali artificiali drenanti e/o di collettamento, realizzati principalmente in occasione della bonifica post-bellica per l'allontanamento delle acque di pioggia e per impedire il ristagno delle stesse nell'ambito dell'ampia pianura compresa tra i due citati corsi d'acqua principali.

Per ulteriori dettagli, si rimanda all'Allegato Relazione Idrologica.

### 5.3.1 Stato di fatto

L'area oggetto d'intervento non interessa direttamente e/o indirettamente alcuna emergenza del sistema dell'idrologia superficiale, ovvero siti con presenza di sorgenti, torrenti, fiumi, foci ed invasi naturali e/o artificiali, gravine, zone umide, paludi, canali, saline, aree interessate da risorgenze e/o fenomeni stagionali.

Per quanto attiene all'idrologia sotterranea le opere in progetto ricadono in un ambito che ha un ruolo significativo nell'alimentazione delle falde acquifere. Stante al vigente Piano di Tutela delle Acque della Regione Puglia, si rilevano nell'ambito interessato dall'intervento di cui trattasi, particolari condizioni di vulnerabilità degli acquiferi in quanto le aree d'intervento, non rientrano nelle cosiddette "zone di protezione speciale idrogeologica", ma risultano individuate tra le "aree con vincolo d'uso degli acquiferi", ed in particolare sono classificate tra le "aree di tutela quantitativa", ma non tra le "aree di tutela quali-quantitativa". Va specificato ancora che le aree d'intervento sono state identificate in modo tale da non essere

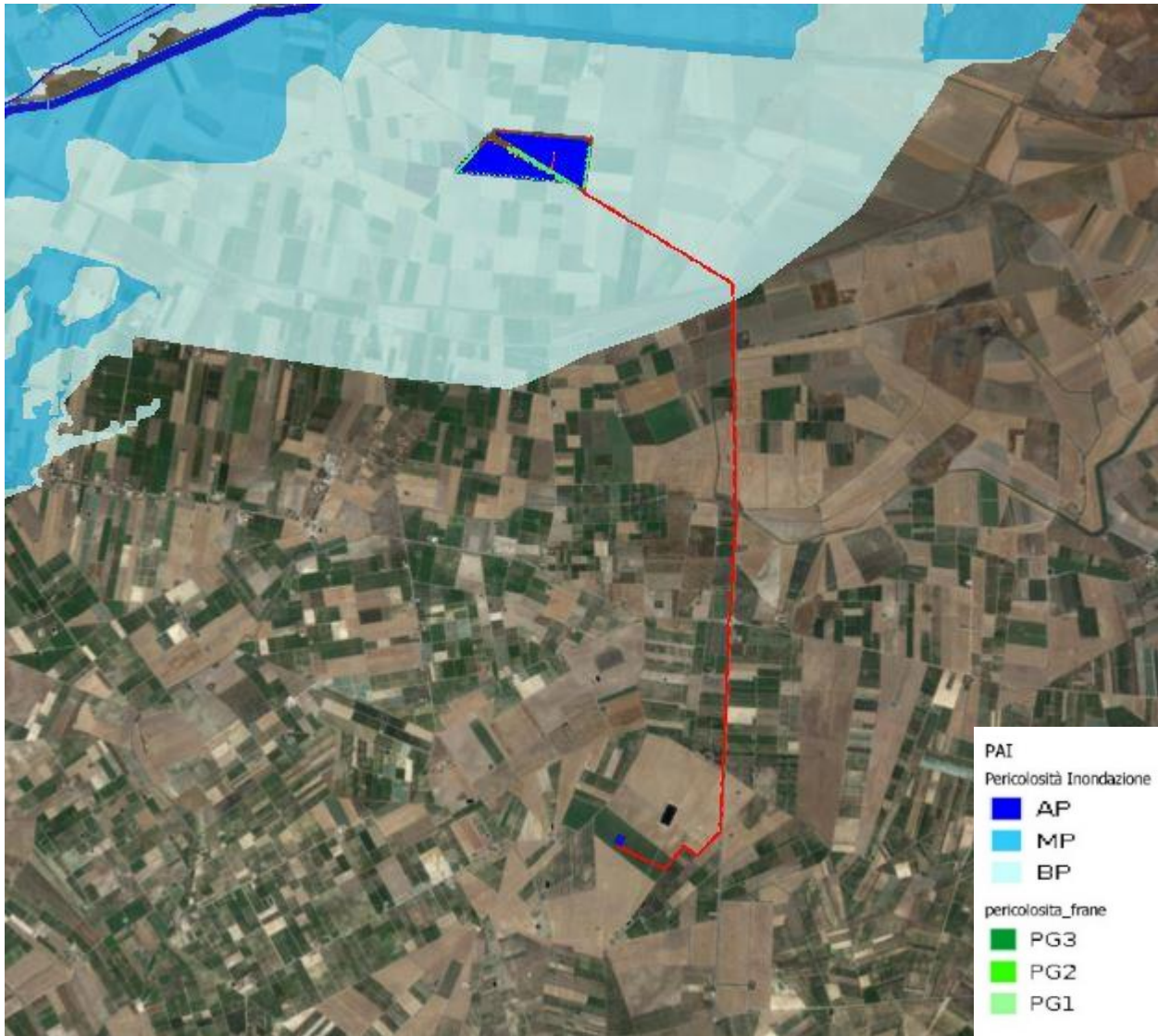


<b>Progetto:</b> <b>PROGETTO PER LA REALIZZAZIONE DI UN IMPIANTO AGROVOLTAICO PER LA PRODUZIONE DI ENERGIA ELETTRICA DA FONTE SOLARE FOTOVOLTAICA DELLA POTENZA COMPLESSIVA DI 29,93 MWp SITO NEL COMUNE DI CERIGNOLA (FG) IN LOCALITA' "COLMO D'ISCHIA" E RELATIVE OPERE DI CONNESSIONE</b> <i>- Progetto definitivo -</i>		
<b>Elaborato:</b> <b>STUDIO DI IMPATTO AMBIENTALE</b>		
<b>Rev:</b>		<b>Data:</b>
00		Novembre 2021
		<b>Foglio</b> 146 di 211

soggette a vincolo idrogeologico (R.D. 30/12/1923 n° 3267 e R.D.16/5/1926 n° 1126). Si può evidenziare che l'opera in progetto, non prevedendo la realizzazione di nuovi emungimenti, né emungimenti dalla falda acquifera profonda esistente, né emissioni di sostanze chimico-fisiche che possano a qualsiasi titolo provocare danni alla copertura superficiale, alle acque superficiali, alle acque dolci profonde, risulta compatibile con le prescrizioni e le NTA del PTA della Regione Puglia. Pertanto, le opere in progetto risultano compatibili con il PTA della Regione Puglia.



<b>Progetto:</b> <b>PROGETTO PER LA REALIZZAZIONE DI UN IMPIANTO AGROVOLTAICO PER LA PRODUZIONE DI ENERGIA ELETTRICA DA FONTE SOLARE FOTOVOLTAICA DELLA POTENZA COMPLESSIVA DI 29,93 MWp SITO NEL COMUNE DI CERIGNOLA (FG) IN LOCALITA' "COLMO D'ISCHIA" E RELATIVE OPERE DI CONNESSIONE</b> <i>- Progetto definitivo -</i>		
<b>Elaborato:</b> <b>STUDIO DI IMPATTO AMBIENTALE</b>		
<b>Rev:</b> 00	<b>Data:</b> Novembre 2021	<b>Foglio</b> 147 di 211



*Stralcio inquadramento su P.A.I. Puglia*

<b>Progetto:</b> <b>PROGETTO PER LA REALIZZAZIONE DI UN IMPIANTO AGROVOLTAICO PER LA PRODUZIONE DI ENERGIA ELETTRICA DA FONTE SOLARE FOTOVOLTAICA DELLA POTENZA COMPLESSIVA DI 29,93 MWp SITO NEL COMUNE DI CERIGNOLA (FG) IN LOCALITA' "COLMO D'ISCHIA" E RELATIVE OPERE DI CONNESSIONE</b> <i>- Progetto definitivo -</i>		
<b>Elaborato:</b> <b>STUDIO DI IMPATTO AMBIENTALE</b>		
<b>Rev:</b>		<b>Data:</b>
00		Novembre 2021
		<b>Foglio</b> 148 di 211

In relazione alla perimetrazione delle aree individuate dal P.A.I. dell'Autorità di Bacino della Puglia, si rileva che il parco agrovoltaiico risulta essere esterno alle aree indicate come pericolosità geomorfologica PG2, PG3 e PG1, e alle aree a pericolosità idraulica AP e MP, mentre ricade in area a Bassa Pericolosità idraulica (BP).

Si è effettuato uno studio di compatibilità idrologia e idraulica, comprensivo di analisi idrologica e modellazione idraulica per l'individuare l'impronta allagabile per un evento meteorico con tempo di ritorno di 200 anni, al fine di valutare le condizioni di sicurezza per le opere da farsi.

Vi sono anche alcuni attraversamenti di corsi d'acqua da parte del cavidotto. Come specificato nel quadro di riferimento progettuale, verranno utilizzate tecniche di posa in opera non invasive, come la trivellazione orizzontale teleguidata, in maniera da non interferire minimamente con l'alveo esistente.



<b>Progetto:</b> <b>PROGETTO PER LA REALIZZAZIONE DI UN IMPIANTO AGROVOLTAICO PER LA PRODUZIONE DI ENERGIA ELETTRICA DA FONTE SOLARE FOTOVOLTAICA DELLA POTENZA COMPLESSIVA DI 29,93 MWp SITO NEL COMUNE DI CERIGNOLA (FG) IN LOCALITA' "COLMO D'ISCHIA" E RELATIVE OPERE DI CONNESSIONE</b> <i>– Progetto definitivo –</i>		
<b>Elaborato:</b> <b>STUDIO DI IMPATTO AMBIENTALE</b>		
<b>Rev:</b> 00	<b>Data:</b> Novembre 2021	<b>Foglio</b> 149 di 211



*Intersezioni cavidotto con reticolo*

### 5.3.2 Impatto potenziale sull'ambiente idrico in fase di cantiere, di esercizio e dismissione

#### FASE DI CANTIERE

Il potenziale impatto nei confronti dello scorrimento idrico, sia superficiale che sotterraneo, che potrebbe aversi durante le fasi di cantiere per le operazioni di scavo dei cavidotti, è scongiurato mediante il posizionamento dei cavidotti ad opportuna distanza dagli impluvi e al di fuori di aree potenzialmente soggette ad esondazioni.

<b>Progetto:</b> <b>PROGETTO PER LA REALIZZAZIONE DI UN IMPIANTO AGROVOLTAICO PER LA PRODUZIONE DI ENERGIA ELETTRICA DA FONTE SOLARE FOTOVOLTAICA DELLA POTENZA COMPLESSIVA DI 29,93 MWp SITO NEL COMUNE DI CERIGNOLA (FG) IN LOCALITA' "COLMO D'ISCHIA" E RELATIVE OPERE DI CONNESSIONE</b> <i>- Progetto definitivo -</i>										
<b>Elaborato:</b> <b>STUDIO DI IMPATTO AMBIENTALE</b>										
Rev:							Data:		Foglio	
00							Novembre 2021		150 di 211	

Inoltre, per quanto riguarda nello specifico l'impatto sulla risorsa idrica sotterranea, la esigua profondità di scavo raggiunta per i cavidotti, rispetto alla quota del pelo libero della falda profonda, garantisce la tutela della risorsa idrica sotterranea. Pertanto l'impatto sull'ambiente idrico può considerarsi poco probabile, lieve e di breve durata.

#### FASE DI ESERCIZIO

I possibili impatti in fase di esercizio possono essere:

- Fenomeni di erosione riveniente dalla modificazione del regime di scorrimento delle acque meteoriche superficiali.

Per quanto riguarda il primo aspetto, sono previste delle opere di difesa idraulica, più specificamente delle cunette ai piedi delle scarpate della viabilità di accesso per evitare qualsiasi tipo di inquinamento di falda. Oltre al sistema di regimentazione delle acque meteoriche, saranno realizzati gli opportuni contenimenti delle superfici eseguite con materiali calcarei di idonea pezzatura in modo da evitare il dilavamento della superficie stessa ed assicurarne la stabilità.

Per il secondo aspetto, come detto in precedenza, l'ubicazione dei pannelli è stata prevista a sufficiente distanza di sicurezza dai corsi d'acqua, al di fuori dall'area di rispetto, in modo da non interferire con gli scorrimenti idrici superficiali.

Inoltre, l'intervento non prevede la realizzazione di pozzi di emungimento per la captazione di acque sotterranee, pertanto non si prevedono effetti in termini di utilizzo delle risorse idriche.

Pertanto, l'impatto può considerarsi lieve anche se di lunga durata.

#### FASE DI DISMISSIONE

L'entità dell'impatto può considerarsi nulla in quanto la rimozione sarà relativa ai soli pannelli. L'intervento, pertanto, non comporterà interferenze aggiuntive rispetto alle condizioni di equilibrio che si saranno create nel tempo.

#### 5.3.3 Misure di mitigazione

In fase di cantiere verrà predisposto un sistema di regimentazione e captazione delle acque meteoriche per evitare il dilavamento da parte di acque superficiali provenienti da monte, in modo da evitare lo scarico sul suolo di acque contenenti oli e/o grassi rilasciati dai mezzi oppure contaminate dai cementi durante le operazioni di getto delle fondazioni.

In fase di esercizio, invece, le strade di accesso e le piazzole saranno ricoperti di materiale naturale drenante, invece di realizzare interventi di impermeabilizzazione con manti bituminosi.

<b>Progetto:</b> <b>PROGETTO PER LA REALIZZAZIONE DI UN IMPIANTO AGROVOLTAICO PER LA PRODUZIONE DI ENERGIA ELETTRICA DA FONTE SOLARE FOTOVOLTAICA DELLA POTENZA COMPLESSIVA DI 29,93 MWp SITO NEL COMUNE DI CERIGNOLA (FG) IN LOCALITA' "COLMO D'ISCHIA" E RELATIVE OPERE DI CONNESSIONE</b> <i>– Progetto definitivo –</i>									
<b>Elaborato:</b> <b>STUDIO DI IMPATTO AMBIENTALE</b>									
Rev:					Data:			Foglio	
00							Novembre 2021	151 di 211	

#### 5.4 Suolo e sottosuolo

In un ambito molto ampio, si rileva che il territorio oggetto di analisi fa parte del distretto sud-orientale del sistema geostrutturale riguardante l'Appennino meridionale. In particolare, dal punto di vista geologico, propriamente geodinamico, il territorio in parola (parte integrante del Tavoliere delle Puglie) è incluso nel sistema geostrutturale rappresentato da tre contraddistinti domini: Catena-Avanfossa-Avampaese. Il sito in oggetto fa parte di due ambiti paesaggistici: in parte della zona meridionale dell'unità, geografico-strutturale, denominata Tavoliere di Puglia, i cui terreni, sia sotto il punto di vista geologico sia morfologico, costituiscono un'unità piuttosto omogenea e in parte dell'ambito paesaggistico denominato Ofanto. Dal punto di vista morfologico la Capitanata è sostanzialmente caratterizzata da vaste spianate inclinate debolmente verso il mare, interrotte da valli ampie con fianchi alquanto ripidi. Nel complesso l'idrografia rivela una fase di maturità, dimostrata dalla frequente presenza di alvei abbandonati (numerosi nella zona a Sud del Torrente Cervaro). Sono presenti "fiumi fossili", il cui percorso meandriforme non è segnato da alcuna traccia morfologica evidente, ma è chiaramente visibile nelle foto aeree. La generale pendenza verso oriente della spianata rappresenta, molto probabilmente, l'originaria inclinazione della superficie di regressione del mare pleistocenico e dei depositi fluviali che su di essa si sono depositati.

L'area interessata dal progetto dista circa 20,00 km dalle prime pendici dell'Appennino Dauno, all'interno di una porzione della Capitanata, l'estesa superficie spianata ed erosa che dalle estreme propaggini orientali dell'Appennino degrada dolcemente verso il mare adriatico, che è compresa nei limiti del Foglio 175 – Cerignola, e costituita dai depositi alluvionali del torrente Carapelle e del Fiume Ofanto e dei loro relativi affluenti.

I terreni affioranti nell'area in esame e nelle zone circostanti sono rappresentati da:

- Sabbie giallastre con fauna litorale (Pleistocene);
- alluvioni terrazzate (Olocene);
- alluvioni recenti ed attuali.

La natura dei terreni superficiali, che si rinvengono fino ad una profondità di poche decine di metri, escluse le sabbie giallastre, sono da mettere in relazione al trasporto fluviale dei corsi d'acqua.

Il sito in cui sarà realizzato l'impianto agrovoltico in progetto si colloca lungo la direttrice Cerignola – borgo Libertà ed impegna superfici pianeggianti modellate dagli eventi climatici e glacioeustatici, nonché dalle vicende idrauliche di età mesopleistocenico-olocenica.

Le attuali superfici visibili nelle loro condizioni naturali rappresentano il risultato dell'avvicinarsi delle sedimentazioni marine e continentali e nel caso specifico si deve ritenere che i sedimenti olocenici di pianura abbiano di fatto in gran parte obliterato o cancellato anche le tracce degli antichi terrazzi per la sovrapposizione di sedimenti alluvionali generati dalla tracimazione degli stessi corsi d'acqua in prossimità della fascia costiera. Per ulteriori dettagli, si rimanda alla Relazione geologica.

<b>Progetto:</b> <b>PROGETTO PER LA REALIZZAZIONE DI UN IMPIANTO AGROVOLTAICO PER LA PRODUZIONE DI ENERGIA ELETTRICA DA FONTE SOLARE FOTOVOLTAICA DELLA POTENZA COMPLESSIVA DI 29,93 MWp SITO NEL COMUNE DI CERIGNOLA (FG) IN LOCALITA' "COLMO D'ISCHIA" E RELATIVE OPERE DI CONNESSIONE</b> <i>- Progetto definitivo -</i>									
<b>Elaborato:</b> <b>STUDIO DI IMPATTO AMBIENTALE</b>									
Rev:					Data:			Foglio	
00							Novembre 2021	152 di 211	

#### 5.4.1 Stato di fatto

L'area di interesse per il parco agrovoltico in oggetto è il sistema Mosaico di Cerignola, caratterizzato da molte configurazioni morfologiche, tipiche del comprensorio del Tavoliere, che determinano una notevole variabilità del paesaggio.

La quota media che caratterizza il territorio, quasi completamente pianeggiante nelle immediate vicinanze del sito di interesse, si aggira intorno ai 215 m slm.

Il sito in cui sarà realizzato l'impianto agrovoltico in progetto si colloca lungo la direttrice Cerignola - borgo Libertà ed impegna superfici pianeggianti modellate dagli eventi climatici e glacioeustatici, nonché dalle vicende idrauliche di età mesopleistocenico-olocenica.

L'impianto per la produzione di energia elettrica da fonte solare è posizionato a sud-ovest dell'abitato di Cerignola da cui dista circa 14.00 km.

L'affioramento esclusivo di terreni a prevalente componente sabbioso-ghiaiosa nell'area in cui saranno realizzate le opere in progetto e la piatta morfologia della stessa, caratterizzata da pendenze molto blande, condizionano in maniera determinante lo schema generale di circolazione delle acque di pioggia ed influiscono in maniera significativa sulla tipologia e sull'evoluzione dei reticoli di drenaggio superficiali che, nella ristretta area d'interesse, si presentano poco sviluppati o completamente assenti. Ciò significa che nella porzione di territorio che sarà interessata dalle opere in progetto, il modello idrologico-idrogeologico di riferimento, considerate le caratteristiche morfologiche, geologico-stratigrafiche, l'assetto strutturale complessivo, il grado di permeabilità dei terreni affioranti, è quello tipico dei depositi sabbioso-ghiaiosi, con buona infiltrazione e con generale scarsa tendenza al ristagno in superficie delle acque meteoriche.

In virtù di quanto appena detto si ritiene, quindi, che la realizzazione delle opere in progetto non apporteranno una grossa variazione all'attuale assetto idrologico-idrogeologico della zona in esame in quanto, pur sviluppandosi l'impianto su un'area molto ampia all'interno della quale sarà ridotta la superficie di infiltrazione diretta di acqua nel sottosuolo, è pur vero che l'elevata permeabilità dei terreni affioranti porterà comunque allo smaltimento per assorbimento delle acque di precipitazione e, in ogni caso, le aliquote in eccesso saranno allontanate in maniera controllata.



**Progetto:**

**PROGETTO PER LA REALIZZAZIONE DI UN IMPIANTO AGROVOLTAICO PER LA PRODUZIONE DI ENERGIA ELETTRICA DA FONTE SOLARE FOTOVOLTAICA DELLA POTENZA COMPLESSIVA DI 29,93 MWp SITO NEL COMUNE DI CERIGNOLA (FG) IN LOCALITA' "COLMO D'ISCHIA" E RELATIVE OPERE DI CONNESSIONE**

– Progetto definitivo –

**Elaborato:**

**STUDIO DI IMPATTO AMBIENTALE**

**Rev:**

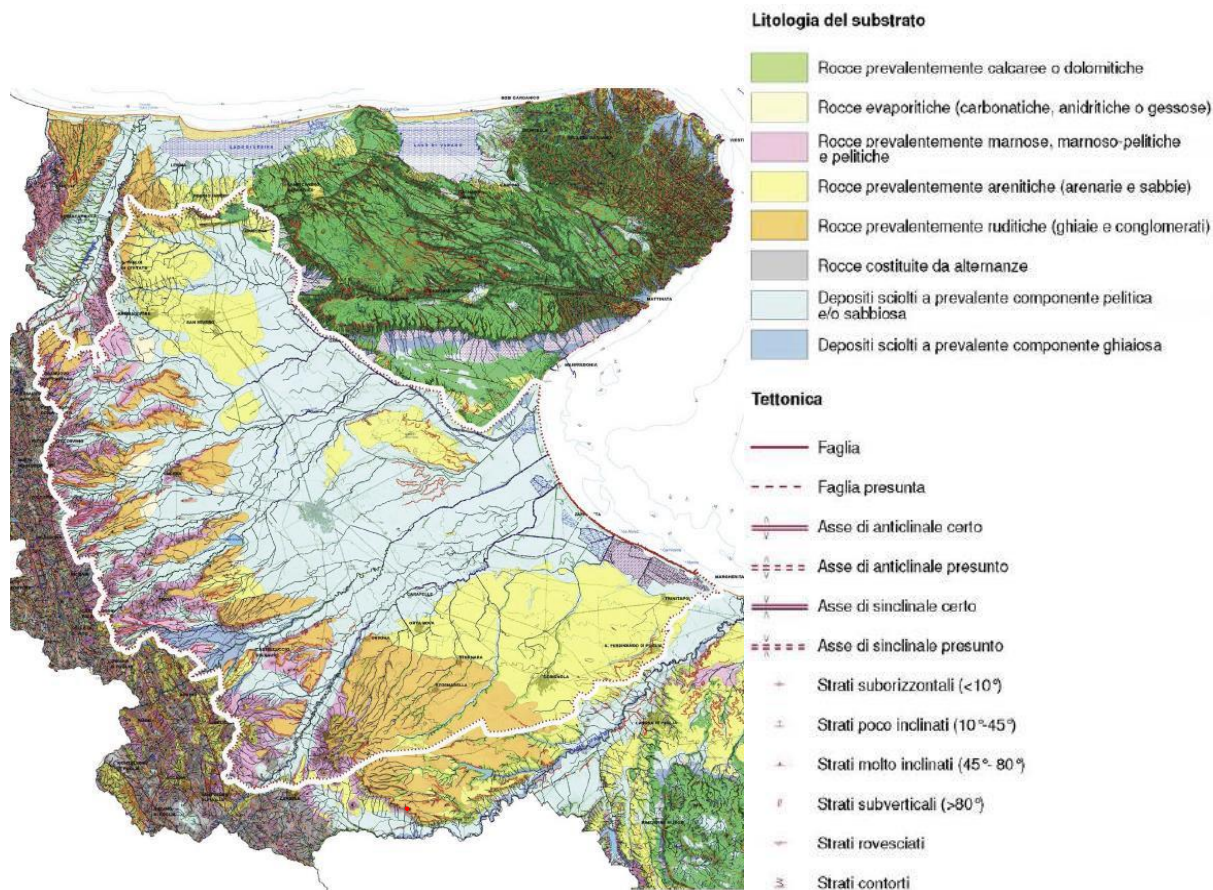
00

**Data:**

Novembre 2021

**Foglio**

153 di 211



*Carta litologica*

Il settore agricolo rappresenta una delle principali risorse dell'economia locale infatti nel comune di Cerignola l'economia prevalente del territorio è quello agricolo con una Superficie Agricola Utilizzata (SAU) di 49.146,36 ettari di cui circa 30.547 ettari sono destinati a seminativi, nello specifico 27.088,92 ettari sono utilizzati per la coltivazione di cereali, ad esempio frumento duro, orzo ed avena da granella, 18.140,14 ettari vengono destinati alla coltivazione di colture legnose, nello specifico vite (9.222,6 ettari), olivo (8.307,62 ettari) e la restante quota è costituita da coltivazioni di altri frutteti ed orticole di pregio.



<b>Progetto:</b> <b>PROGETTO PER LA REALIZZAZIONE DI UN IMPIANTO AGROVOLTAICO PER LA PRODUZIONE DI ENERGIA ELETTRICA DA FONTE SOLARE FOTOVOLTAICA DELLA POTENZA COMPLESSIVA DI 29,93 MWp SITO NEL COMUNE DI CERIGNOLA (FG) IN LOCALITA' "COLMO D'ISCHIA" E RELATIVE OPERE DI CONNESSIONE</b> <i>- Progetto definitivo -</i>		
<b>Elaborato:</b> <b>STUDIO DI IMPATTO AMBIENTALE</b>		
<b>Rev:</b>		<b>Data:</b>
00		Novembre 2021
		<b>Foglio</b> 154 di 211

Il progetto CORINE Land Cover (CLC) nasce nel 1985, quando il Consiglio delle Comunità Europee, con la Decisione 85/338 EEC, vara il programma CORINE (*COoRdination of INformation on the Environment*) al fine di dotare l'Unione Europea, gli Stati associati e i Paesi ad essa limitrofi di informazioni territoriali omogenee sullo stato dell'ambiente. Il CLC consente di ottenere e studiare dati sulla copertura, sull'uso del suolo e sulla transazione tra le diverse categorie.

L'obiettivo principale di tale progetto è di verificare dinamicamente lo stato dell'ambiente nell'area comunitaria, al fine di fornire dati e supporto per lo sviluppo delle politiche comuni, controllare gli effetti e proporre eventuali correttivi.

Analizzando i dati geo-referenziati forniti da Corine Land Cover è possibile osservare che l'area dove sorgerà il parco fotovoltaico è classificata come:

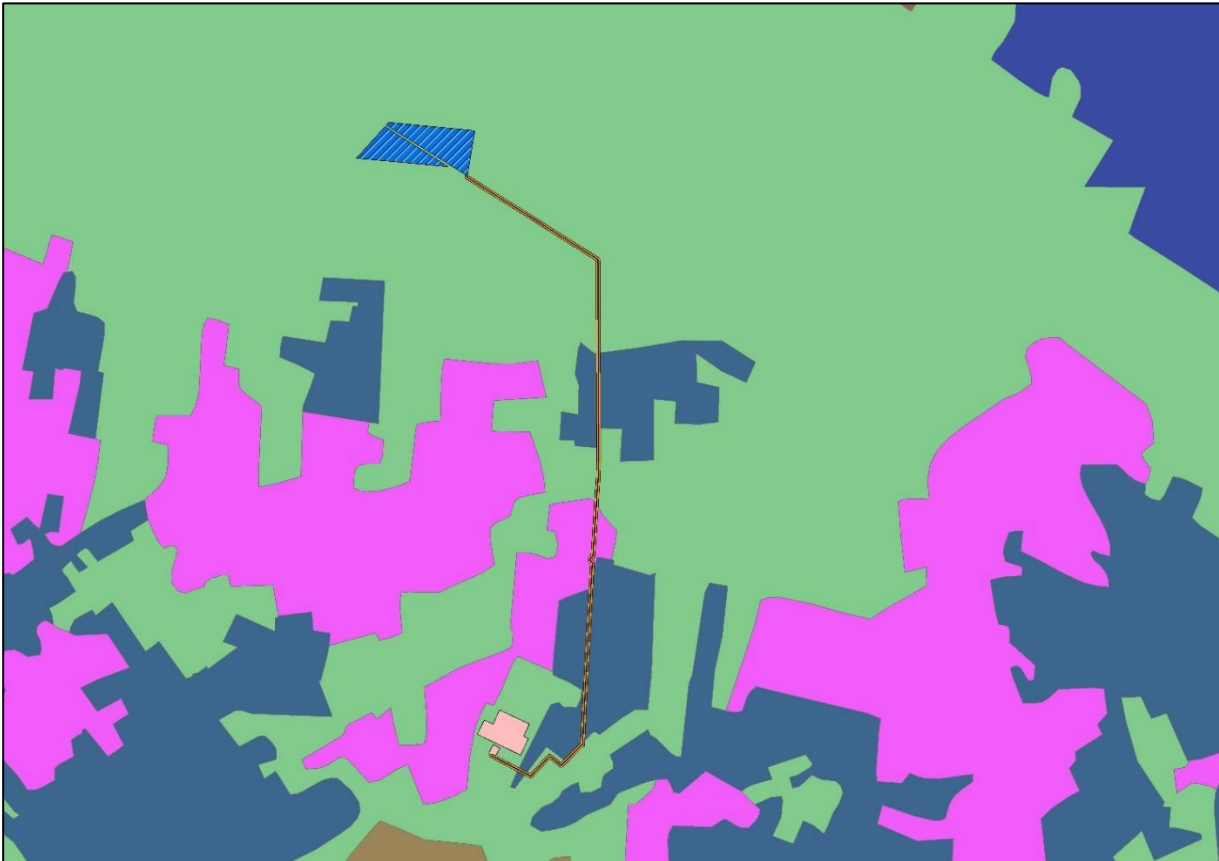
2 Superfici agricole utilizzate

2.1 Seminativo

2.1.1 Seminativi in aree non irrigue



<b>Progetto:</b> <b>PROGETTO PER LA REALIZZAZIONE DI UN IMPIANTO AGROVOLTAICO PER LA PRODUZIONE DI ENERGIA ELETTRICA DA FONTE SOLARE FOTOVOLTAICA DELLA POTENZA COMPLESSIVA DI 29,93 MWp SITO NEL COMUNE DI CERIGNOLA (FG) IN LOCALITA' "COLMO D'ISCHIA" E RELATIVE OPERE DI CONNESSIONE</b> <i>- Progetto definitivo -</i>		
<b>Elaborato:</b> <b>STUDIO DI IMPATTO AMBIENTALE</b>		
<b>Rev:</b> 00	<b>Data:</b> Novembre 2021	<b>Foglio</b> 155 di 211



Carta Corine – scala 1:40.000

<b>Progetto:</b> <b>PROGETTO PER LA REALIZZAZIONE DI UN IMPIANTO AGROVOLTAICO PER LA PRODUZIONE DI ENERGIA ELETTRICA DA FONTE SOLARE FOTOVOLTAICA DELLA POTENZA COMPLESSIVA DI 29,93 MWp SITO NEL COMUNE DI CERIGNOLA (FG) IN LOCALITA' "COLMO D'ISCHIA" E RELATIVE OPERE DI CONNESSIONE</b> <i>- Progetto definitivo -</i>		
<b>Elaborato:</b> <b>STUDIO DI IMPATTO AMBIENTALE</b>		
<b>Rev:</b> 00	<b>Data:</b> Novembre 2021	<b>Foglio</b> 156 di 211

### Legend

Impianto PV	222	422	3122
Cavidotto	223	511	3211
Sottostazione	231	512	3212
Confini Comunali	241	521	3231
<b>Uso_suolo_Corine_IV livello</b>	242	523	3232
<all other values>	243	2111	31311
<b>CLC00_4</b>	244	2112	31312
111	322	3111	31313
112	324	3112	31315
121	331	3113	31321
124	333	3115	31322
131	411	3116	
221	421	3121	

Al fine di analizzare al meglio l'area dove sorgerà l'impianto agrofotovoltaico, è fondamentale analizzare anche i dati sull'uso del suolo, sulla copertura vegetale e sulla transizione tra le diverse categorie d'uso. Analizzando il sito destinato alla realizzazione dell'impianto, dai dati della cartografia Uso del Suolo, si evince che il sito in oggetto ricade all'interno di un'area ad elevata vocazione agricola. Dall'analisi della Carta dell'Uso del Suolo, si evince che l'intero impianto ricade in zone caratterizzate dalla presenza di **"seminativi semplici in aree irrigue" – cod. 2121**.

Non sono presenti colture arboree o arbustive all'interno dell'areale oggetto di valutazione. Nell'area dove sorgerà l'impianto agrofotovoltaico non sono presenti colture arboree, quali oliveti, frutteti e vigneti.

**Progetto:**

**PROGETTO PER LA REALIZZAZIONE DI UN IMPIANTO AGROVOLTAICO PER LA PRODUZIONE DI ENERGIA ELETTRICA DA FONTE SOLARE FOTOVOLTAICA DELLA POTENZA COMPLESSIVA DI 29,93 MWp SITO NEL COMUNE DI CERIGNOLA (FG) IN LOCALITA' "COLMO D'ISCHIA" E RELATIVE OPERE DI CONNESSIONE**

*- Progetto definitivo -*

**Elaborato:**

**STUDIO DI IMPATTO AMBIENTALE**

**Rev:**

00

**Data:**

Novembre 2021

**Foglio**

157 di 211



<b>Progetto:</b> <b>PROGETTO PER LA REALIZZAZIONE DI UN IMPIANTO AGROVOLTAICO PER LA PRODUZIONE DI ENERGIA ELETTRICA DA FONTE SOLARE FOTOVOLTAICA DELLA POTENZA COMPLESSIVA DI 29,93 MWp SITO NEL COMUNE DI CERIGNOLA (FG) IN LOCALITA' "COLMO D'ISCHIA" E RELATIVE OPERE DI CONNESSIONE</b> <i>- Progetto definitivo -</i>		
<b>Elaborato:</b> <b>STUDIO DI IMPATTO AMBIENTALE</b>		
<b>Rev:</b> 00	<b>Data:</b> Novembre 2021	<b>Foglio</b> 158 di 211



Carta dell'Uso del Suolo



Progetto:

**PROGETTO PER LA REALIZZAZIONE DI UN IMPIANTO AGROVOLTAICO PER LA PRODUZIONE DI ENERGIA ELETTRICA DA FONTE SOLARE FOTOVOLTAICA DELLA POTENZA COMPLESSIVA DI 29,93 MWp SITO NEL COMUNE DI CERIGNOLA (FG) IN LOCALITA' "COLMO D'ISCHIA" E RELATIVE OPERE DI CONNESSIONE**

- Progetto definitivo -

Elaborato:

**STUDIO DI IMPATTO AMBIENTALE**

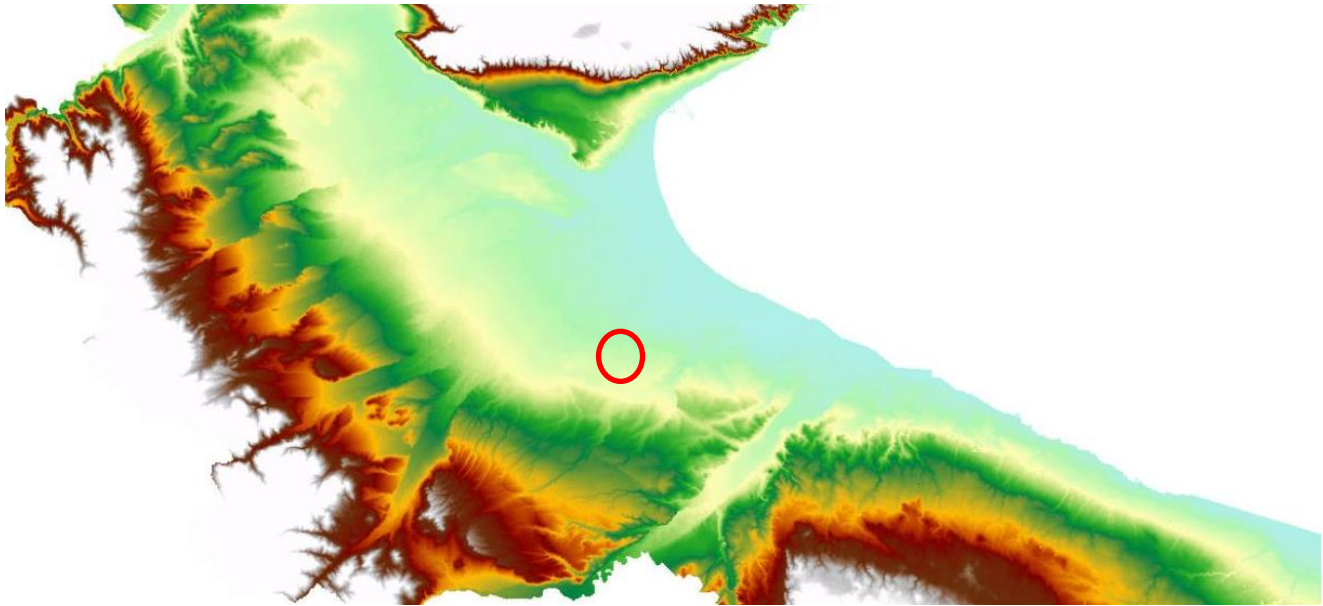
Rev:										Data:	Foglio
00										Novembre 2021	159 di 211

- 1111 - tessuto residenziale continuo antico e denso
- 1112 - tessuto residenziale continuo, denso più recente e basso
- 1113 - tessuto residenziale continuo, denso recente, alto
- 1121 - tessuto residenziale discontinuo
- 1122 - tessuto residenziale rado e nucleiforme
- 1123 - tessuto residenziale sparso
- 1211 - insediamento industriale o artigianale con spazi annessi
- 1212 - insediamento commerciale
- 1213 - insediamento dei grandi impianti di servizi pubblici e privati
- 1214 - insediamenti ospedalieri
- 1215 - insediamento degli impianti tecnologici
- 1216 - insediamenti produttivi agricoli
- 1217 - insediamento in disuso
- 1221 - reti stradali e spazi accessori
- 1222 - reti ferroviarie comprese le superfici annesse
- 1223 - grandi impianti di concentrazione e smistamento merci
- 1224 - aree per gli impianti delle telecomunicazioni
- 1225 - reti ed aree per la distribuzione, la produzione e il trasporto dell'energia
- 123 - aree portuali
- 124 - aree aeroportuali ed eliporti
- 131 - aree estrattive
- 1321 - discariche e depositi di cave, miniere, industrie
- 1322 - depositi di rottami a cielo aperto, cimiteri di autoveicoli
- 1331 - cantieri e spazi in costruzione e scavi
- 1332 - suoli rimaneggiati e artefatti
- 141 - aree verdi urbane
- 1421 - campeggi, strutture turistiche ricettive a bungalows o simili
- 1422 - aree sportive (calcio, atletica, tennis, etc)
- 1423 - parchi di divertimento (acquapark, zoosafari e simili)
- 1424 - aree archeologiche
- 143 - cimiteri
- 2111 - seminativi semplici in aree non irrigue
- 2112 - colture orticole in pieno campo in serra e sotto plastica in aree non irrigue
- 2121 - seminativi semplici in aree irrigue
- 2123 - colture orticole in pieno campo in serra e sotto plastica in aree irrigue
- 221 - vigneti
- 222 - frutteti e frutti minori
- 223 - uliveti
- 224 - altre colture permanenti
- 231 - superfici a copertura erbacea densa
- 241 - colture temporanee associate a colture permanenti
- 242 - sistemi colturali e particellari complessi
- 243 - aree prevalentemente occupate da coltura agrarie con presenza di spazi naturali
- 244 - aree agroforestali
- 311 - boschi di latifoglie
- 312 - boschi di conifere
- 313 - boschi misti di conifere e latifoglie
- 314 - prati alberati, pascoli alberati
- 321 - aree a pascolo naturale, praterie, incolti
- 322 - cespuglieti e arbusteti
- 323 - aree a vegetazione sclerofilla
- 3241 - aree a ricolonizzazione naturale
- 3242 - aree a ricolonizzazione artificiale (rimboschimenti nella fase di novelleto)
- 331 - spiagge, dune e sabbie
- 332 - rocce nude, falesie e affioramenti
- 333 - aree con vegetazione rada
- 334 - aree interessate da incendi o altri eventi dannosi
- 411 - paludi interne
- 421 - paludi salmastre
- 422 - saline
- 5111 - fiumi, torrenti e fossi
- 5112 - canali e idrovie
- 5121 - bacini senza manifeste utilizzazioni produttive
- 5122 - bacini con prevalente utilizzazione per scopi irrigui
- 5123 - acquaculture
- 521 - lagune, laghi e stagni costieri
- 522 - estuari



<b>Progetto:</b> <b>PROGETTO PER LA REALIZZAZIONE DI UN IMPIANTO AGROVOLTAICO PER LA PRODUZIONE DI ENERGIA ELETTRICA DA FONTE SOLARE FOTOVOLTAICA DELLA POTENZA COMPLESSIVA DI 29,93 MWp SITO NEL COMUNE DI CERIGNOLA (FG) IN LOCALITA' "COLMO D'ISCHIA" E RELATIVE OPERE DI CONNESSIONE</b> <i>- Progetto definitivo -</i>		
<b>Elaborato:</b> <b>STUDIO DI IMPATTO AMBIENTALE</b>		
<b>Rev:</b>		<b>Data:</b>
00		Novembre 2021
		<b>Foglio</b> 160 di 211

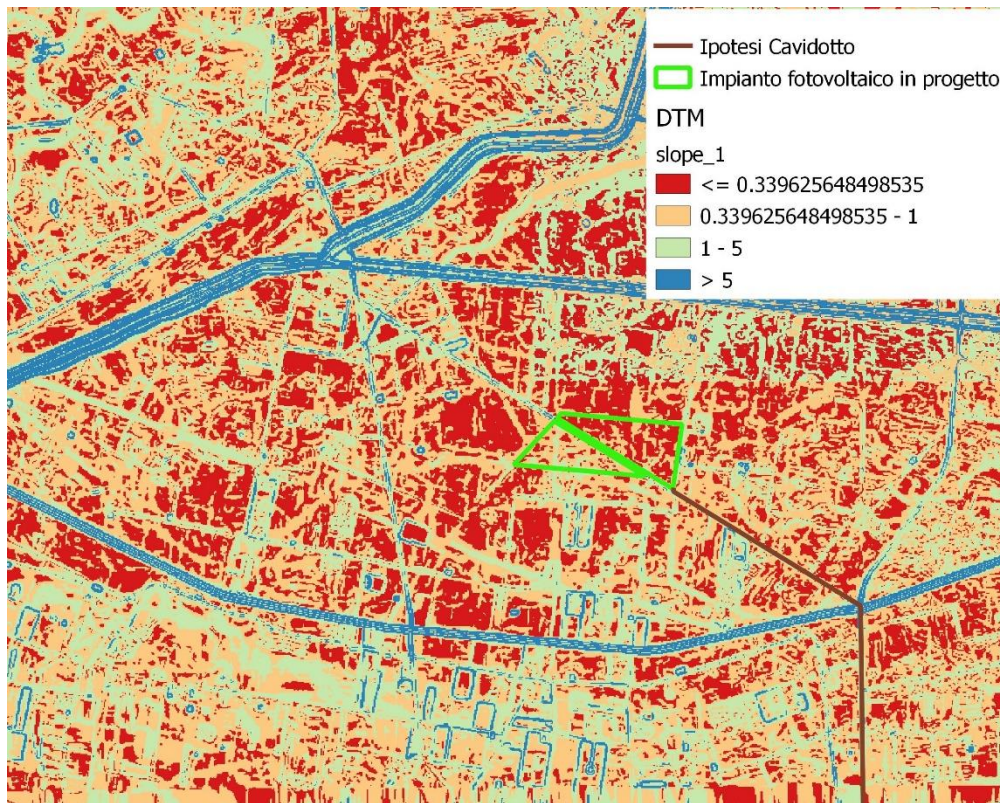
Dall'analisi orografica effettuata per l'area di impianto, infatti, è emerso che non c'è presenza di rilievi montuosi veri e propri.



*Carta orografica*

La rappresentazione spaziale della variabilità dei caratteri clivometrici del territorio del parco agrovoltaco, unitamente alla analisi puntuale delle pendenze, ha permesso di verificare che l'impianto è risultato posizionato su terreni con pendenze sempre inferiori al 20%.

<b>Progetto:</b> <b>PROGETTO PER LA REALIZZAZIONE DI UN IMPIANTO AGROVOLTAICO PER LA PRODUZIONE DI ENERGIA ELETTRICA DA FONTE SOLARE FOTOVOLTAICA DELLA POTENZA COMPLESSIVA DI 29,93 MWp SITO NEL COMUNE DI CERIGNOLA (FG) IN LOCALITA' "COLMO D'ISCHIA" E RELATIVE OPERE DI CONNESSIONE</b> <i>- Progetto definitivo -</i>		
<b>Elaborato:</b> <b>STUDIO DI IMPATTO AMBIENTALE</b>		
<b>Rev:</b> 00	<b>Data:</b> Novembre 2021	<b>Foglio</b> 161 di 211



Stralcio DTM

#### 5.4.2 Impatto potenziale su suolo e sottosuolo in fase di cantiere, di esercizio e dismissione

##### FASE DI CANTIERE

In fase di cantiere, gli impatti sul suolo e sottosuolo verranno provocati dagli interventi di realizzazione di nuova viabilità, necessari per consentire il transito degli automezzi.

L'impatto in termini di occupazione dei suoli, risulta essere abbastanza ridotto rispetto all'estensione superficiale complessiva, per cui sarà lieve e di breve durata.

##### FASE DI ESERCIZIO

<b>Progetto:</b> <b>PROGETTO PER LA REALIZZAZIONE DI UN IMPIANTO AGROVOLTAICO PER LA PRODUZIONE DI ENERGIA ELETTRICA DA FONTE SOLARE FOTOVOLTAICA DELLA POTENZA COMPLESSIVA DI 29,93 MWp SITO NEL COMUNE DI CERIGNOLA (FG) IN LOCALITA' "COLMO D'ISCHIA" E RELATIVE OPERE DI CONNESSIONE</b> <i>- Progetto definitivo -</i>										
<b>Elaborato:</b> <b>STUDIO DI IMPATTO AMBIENTALE</b>										
<b>Rev:</b>							<b>Data:</b>		<b>Foglio</b>	
00							Novembre 2021		162 di 211	

L'installazione del parco comporterà una modifica non significativa dell'attuale utilizzo agricolo delle aree. L'uso del suolo è stato indagato attraverso l'analisi di ortofoto (2019). L'analisi dei dati relativi all'uso del suolo ha evidenziato che la matrice dominante il paesaggio dell'area di studio è essenzialmente riconducibile ad un agrosistema dominato da colture annuali (seminativi) che, da un punto di vista ecosistemico, si traduce in una caratterizzazione piuttosto omogenea per la presenza di formazioni prevalentemente erbacee.

La sottrazione permanente di suolo, ad impianto installato, risulterà minima rispetto all'estensione dei suoli a destinazione agricola tanto da non rappresentare una significativa riduzione della funzione ambientale e produttiva. Inoltre, la natura agrovoltica dell'impianto prevede la collocazione di siepi lungo la recinzione dell'impianto e l'utilizzo dei suoli a fini di colture ortofrutticole al di sotto dei pannelli.

Pertanto, l'impatto sul suolo si può considerare lieve anche se di lunga durata.

#### FASE DI DISMISSIONE

Nel momento in cui verrà dismesso il parco agrovoltico, verranno ripristinate le condizioni ambientali iniziali esistenti nella situazione ante operam; tutte le strade annesse al parco, se non necessarie alla comunità, verranno rinverdite e/o restituite all'utilizzo agricolo.

L'impatto pertanto, può definirsi di entità lieve anche se di lunga durata.

#### 5.4.3 Misure di mitigazione

Le misure di mitigazione relative agli impatti provocati sulla componente suolo e sottosuolo saranno le seguenti:

- Accertamento di dettaglio della reale configurazione stratigrafica dell'area oggetto di intervento;
- Predisposizione di un sistema di regimentazione e captazione degli scorrimenti superficiali della sottostazione, per evitare rilasci di acque meteoriche di dilavamento con contenuti di oli nel sottosuolo;
- Ripristino ante operam e rinaturalizzazione delle aree di terreno temporaneamente utilizzate in fase di cantiere per una loro restituzione alla utilizzazione agricola;
- Interramento dei cavidotti e degli elettrodotti;
- Utilizzo di tecniche di ingegneria naturalistica per la realizzazione delle cunette di scolo ed i muretti di contenimento eventuali;



<b>Progetto:</b> <b>PROGETTO PER LA REALIZZAZIONE DI UN IMPIANTO AGROVOLTAICO PER LA PRODUZIONE DI ENERGIA ELETTRICA DA FONTE SOLARE FOTOVOLTAICA DELLA POTENZA COMPLESSIVA DI 29,93 MWp SITO NEL COMUNE DI CERIGNOLA (FG) IN LOCALITA' "COLMO D'ISCHIA" E RELATIVE OPERE DI CONNESSIONE</b> <i>– Progetto definitivo –</i>										
<b>Elaborato:</b> <b>STUDIO DI IMPATTO AMBIENTALE</b>										
Rev:							Data:		Foglio	
00							Novembre 2021		163 di 211	

- Utilizzo del sistema Agrovoltaiico (APV) che può essere considerato anche maggiormente produttivo rispetto ad un sistema di produzione alimentare tradizionale; infatti, in aree aride e semiaride, le colture soffrono spesso gli effetti negativi dell'elevata radiazione solare, delle elevate temperature e delle perdite di acqua. La presenza del sistema di pannelli fotovoltaici consentirebbe di ridurre la perdita di acqua per evaporazione e traspirazione ed un miglioramento delle condizioni di stress sulla coltura a causa di una riduzione della perdita eccessiva di acqua. Questi ed ulteriori vantaggi rendono il sistema Agrovoltaiico nettamente migliore rispetto ad un classico sistema agrovoltaiico sia per una valenza puramente economica che per una valenza ecologica – ambientale.

## 5.5 Ecosistemi naturali: Flora e Fauna

Le aree sottoposte a tutela dai vincoli della Rete Natura 2000, zone S.I.C, zone Z.P.S., zone RAMSAR, zone IBA e Aree protette Nazionali e Regionali vengono identificate e gestite dalle normative Europee e Nazionali. Le principali direttive analizzate sono:

- Direttiva 79/409/CEE – Direttiva Uccelli
- Direttiva 92/743/CEE – Direttiva Habitat

Il progetto per la realizzazione di un Parco Agrovoltaiico per la produzione di energia elettrica da fonte rinnovabile all'interno del comune di Cerignola (FG) **non rientra all'interno delle aree protette** dalla Rete Natura 2000, Siti di Importanza Comunitaria (SIC), Zone a Protezione Speciale (ZPS), Important Bird Area (IBA) e Aree Protette Nazionali e Regionali come è possibile osservare dall'analisi cartografica allegata al seguente progetto e descritto nel Quadro di riferimento programmatico.

### 5.5.1 Stato di fatto

#### 5.5.1.1 Analisi floristica dell'area

La regione Puglia possiede una componente vegetazionale che nei secoli è stata fortemente modificata per opera dell'uomo, il quale, soprattutto a causa di una intensa trasformazione agricola, con varie attività, come pascolo, taglio boschivo, incendi, dissodamenti) ha modificato la struttura e la composizione floristica.

In riferimento all'area oggetto di valutazione, ad oggi la presenza dell'attività umana ha notevolmente modificato l'area di intervento e le aree ad esse limitrofe. Il sito oggetto del progetto è caratterizzato da un paesaggio agrario con una netta prevalenza di terreni destinati alla coltivazione di seminativi irrigui e non irrigui.



<b>Progetto:</b> <b>PROGETTO PER LA REALIZZAZIONE DI UN IMPIANTO AGROVOLTAICO PER LA PRODUZIONE DI ENERGIA ELETTRICA DA FONTE SOLARE FOTOVOLTAICA DELLA POTENZA COMPLESSIVA DI 29,93 MWp SITO NEL COMUNE DI CERIGNOLA (FG) IN LOCALITA' "COLMO D'ISCHIA" E RELATIVE OPERE DI CONNESSIONE</b> <i>- Progetto definitivo -</i>										
<b>Elaborato:</b> <b>STUDIO DI IMPATTO AMBIENTALE</b>										
Rev:							Data:		Foglio	
00							Novembre 2021		164 di 211	

Le analisi dei dati relativi all'area in oggetto, hanno portato alla conclusione che la stessa non è presente all'interno di aree aventi caratteristiche botanico vegetazionali protette dalla normativa Habitat e non ricade all'interno né di aree naturali (Parchi e Riserve nazionali e regionali) né all'interno di aree SIC e ZPS.

In queste condizioni, l'unica componente vegetazionale naturale presente è costituita da specie che si adattano a condizioni di suoli lavorati o si adattano alle aree marginali delle strade.

L'ecosistema dell'area oggetto di valutazione, come scritto in precedenza, è costituita da un ecosistema di tipo agrario, dove l'attività dell'uomo, nello specifico l'attività agricola, ha ridotto le aree naturali, ad eccezione di quelle aree naturali estremamente degradate poste ai margini delle strade principali e secondarie. L'ecosistema agrario è caratterizzato dalla presenza di poche colture principali, come frumento duro, altri cereali, vite e olivo; esse sono intervallate da cicliche rotazioni colturali, con scarsi elementi naturalistici di pregio naturalistico.

L'ambiente agrario analizzato è caratterizzato dalla coltivazione intensive, con vaste aree destinate a seminativi ed orticole. La natura stessa dell'impianto non andrà ad impattare sull'ecosistema di aree naturali, data la loro assenza. Inoltre, esso non causerà una riduzione di aree naturali o effetti sulle aree naturali limitrofe.

Le aree d'intervento, attualmente utilizzate a coltivo, non presentano soggetti arborei e/o arbustivi di pregio. Per quanto attiene alla vegetazione naturale sono presenti prevalentemente specie vegetazionali di tipo ruderale e/o infestante molto diffuse nell'agro che risultano del tutto prive di valore botanico-vegetazionale e pertanto non meritevoli di specifica tutela. L'impatto sulla flora riveniente dalla realizzazione dell'intervento di cui trattasi è da reputarsi trascurabile. Le aree di maggiore pregio dal punto di vista botanico-vegetazionale (specie vegetali della Direttiva 92/43/CEE – specie vegetali della Lista Rossa Nazionale -specie vegetali della Lista Rossa Regionale), ovvero le specie vegetali rare e/o di importanza fitogeografica pur presenti nell'Ambito Territoriale Esteso di riferimento, risultano comunque molto distanti dall'area d'intervento e pertanto non subiranno alcuna interferenza diretta e/o indiretta riveniente dalla realizzazione delle opere in progetto.

All'interno degli ambienti coltivati la flora "naturale" è costituita principalmente da specie infestanti, generalmente a ciclo annuale, che si sviluppano soprattutto durante i periodi di intervallo tra una coltura e l'altra. Durante il periodo di coltivazione queste vengono ridotte al minimo tramite l'utilizzo di agrofarmaci o mediante lavorazione del terreno, allo scopo di ridurre al minimo la competizione con le coltivazioni principali. All'interno dell'area interessata è possibile riscontrare infatti la presenza di alcune specie infestanti riportanti nella seguente tabella.

Maggiore attenzione verrà posta sulla presenza di alberature naturali e alberi monumentali presenti nell'area interessata dal progetto di agro-fotovoltaico.

<b>Progetto:</b> <b>PROGETTO PER LA REALIZZAZIONE DI UN IMPIANTO AGROVOLTAICO PER LA PRODUZIONE DI ENERGIA ELETTRICA DA FONTE SOLARE FOTOVOLTAICA DELLA POTENZA COMPLESSIVA DI 29,93 MWp SITO NEL COMUNE DI CERIGNOLA (FG) IN LOCALITA' "COLMO D'ISCHIA" E RELATIVE OPERE DI CONNESSIONE</b> <i>- Progetto definitivo -</i>		
<b>Elaborato:</b> <b>STUDIO DI IMPATTO AMBIENTALE</b>		
<b>Rev:</b>	<b>Data:</b>	<b>Foglio</b>
00	Novembre 2021	165 di 211

Gli alberi monumentali sono importanti testimonianze storiche, ambientali e naturalistiche, in quanto rappresentano non solo un'interessante chiave di lettura del territorio, ma anche un patrimonio della collettività che va conservato e difeso. Queste tipologie di alberi sono tutelati dalla Normativa nazionale alberi monumentali, come definito da Decreto Ministeriale del 19 Dicembre del 2014 dal Decreto attuativo della Legge 14/01/2013 n°10, e Decreto interministeriale del 23 Ottobre del 2014 e dalla delle Regionale 14/2007 del 04/06/2007.

Ai sensi dell'art. 7 comma 1 della legge n° 10 del 14/01/2019, gli alberi monumentali sono piante ultracentenarie, di grandi dimensioni, spesso legate a eventi storici, religiosi, credenze popolari.

Nello specifico:

*piante arboree di alto fusto o facente parte di formazioni boschive naturali o artificiali ovunque ubicate ovvero l'albero secolare tipico, che possano essere considerati come rari esempi di maestosità e longevità, per età o dimensioni, o di particolare pregio naturalistico, per rarità botanica e peculiarità della specie, ovvero che rechino un preciso riferimento ad eventi o memorie rilevanti dal punto di vista storico, culturale, documentario o delle tradizioni locali*

*i filari e le alberate di particolare pregio paesaggistico, monumentale, storico e culturale, ivi compresi quelli inseriti nei centri urbani;*

*gli alberi ad alto fusto inseriti in particolari complessi architettonici di importanza storica e culturale, quali ad esempio ville, monasteri, chiese, orti botanici e residenze storiche private.*

Dai rilievi effettuati in campo direttamente sui terreni oggetto di interesse e nelle relative aree buffer rappresentate nelle tavole successive e documentate dall'allegato fotografico alla relazione pedo-agronomica, non si sono rilevate presenze di alberi monumentali, alberature significative o tutelate per legge e presenza di muretti a secco essendo le aree destinate unicamente alla coltivazione di seminativi irrigui e non irrigui.

All'interno delle aree si riscontrano alberature poderali e private che non saranno interessate dalla realizzazione delle opere primarie e secondari, inoltre, si osserva la presenza di elementi antropici quali altri impianti fotovoltaici.

Per ulteriori dettagli, si rimanda all'Allegato Relazione Pedo-Agronomica.

### 5.5.1.2 **Analisi faunistica dell'area**

Oltre all'analisi dell'impatto delle opere sulla composizione botanica è fondamentale analizzare l'impatto delle opere sulla fauna selvatica nelle aree dove verranno realizzate le opere ed eventuali effetti secondari dovuti alla realizzazione delle stesse. Al fine di garantire una visione analitica della fauna presente nei siti interessati dalla realizzazione delle opere, verrà

<b>Progetto:</b> <b>PROGETTO PER LA REALIZZAZIONE DI UN IMPIANTO AGROVOLTAICO PER LA PRODUZIONE DI ENERGIA ELETTRICA DA FONTE SOLARE FOTOVOLTAICA DELLA POTENZA COMPLESSIVA DI 29,93 MWp SITO NEL COMUNE DI CERIGNOLA (FG) IN LOCALITA' "COLMO D'ISCHIA" E RELATIVE OPERE DI CONNESSIONE</b> <i>- Progetto definitivo -</i>									
<b>Elaborato:</b> <b>STUDIO DI IMPATTO AMBIENTALE</b>									
Rev:					Data:			Foglio	
00							Novembre 2021	166 di 211	

effettuata un'analisi faunistica del sito, partendo dall'elaborazione dei dati bibliografici presenti in letteratura e dai dati forniti dal sito del Ministero dell'Agricoltura e dell'Ambiente e dal sito della Regione Puglia.

L'obiettivo di tale analisi è determinare quale possa essere il potenziale effetto negativo delle opere e il ruolo che le aree interessate rivestono sulla biologia di **Uccelli** (stanziali e migratrici), **Mammiferi**, **Rettili** e **Anfibi** e gli eventuali effetti negativi diretti ed indiretti che l'opera può avere su tali animali.

Il sito analizzato, presente all'interno del comune di Cerignola, non rientra all'interno di aree protette dalle direttive citate precedentemente, infatti il sito fa parte di una complessa area agricola utilizzata per la coltivazione di colture intensive. Il sito non rientra in nessuna area di interesse faunistico protette dalle direttive europee.

L'area di intervento, come detto in precedenza, dall'elaborazione dei dati cartografici e bibliografici forniti dai forniti dal sistema nazionale (Ministero dell'Ambiente) e regionale (SIT Puglia), non ricade all'interno di aree regolamentate dal decreto 92/43 CEE denominata direttiva "Habitat", che garantisce il mantenimento a lungo termine degli habitat naturali, della flora e della fauna considerati minacciati o rari a livello comunitario

Nella provincia di Foggia sono presenti numerose aree protette e tutelate dalle direttive, nel dettaglio considerando i siti più prossimi al comune di Cerignola si osservano:

- SIC – Valle Ofanto – Lago Capaciotti (cod. IT9120011)
- IBA - Promontorio del Gargano e Zone umide della Capitanata (cod. 203);
- SIC – Zone umide della Capitanata (cod. IT9110005)
- ZPS – Paludi presso il Golfo di Manfredonia (cod. IT9110038).

Dalle caratteristiche dell'area, la fauna presente è quella tipica delle aree agricole, limitate sia in numero di specie sia in quantità, a causa dell'elevato grado di antropizzazione dell'area, quali ad esempio le strade comunali e interpoderali ma soprattutto a causa dalle attività agricole. Considerando le caratteristiche dell'area e del paesaggio, si evince che le principali specie presenti sono quelle legate ad ambienti agricoli con una scarsa copertura vegetazionale. In queste aree marginali e nei campi coltivati è possibile riscontrare la presenza di rettili quali la lucertola campestre, la lucertola muraiola, tra i mammiferi la volpe, la lepre e il riccio.

Tutte le specie, potenzialmente presenti all'interno dei siti, secondo i dati riportati dalla Cartografia vettoriale della distribuzione di habitat e specie animali e vegetali nel territorio della Regione Puglia, approvato dal DGR n°2442 del 21/12/2018, sono riportate nella tabella seguente.

<b>Progetto:</b> <b>PROGETTO PER LA REALIZZAZIONE DI UN IMPIANTO AGROVOLTAICO PER LA PRODUZIONE DI ENERGIA ELETTRICA DA FONTE SOLARE FOTOVOLTAICA DELLA POTENZA COMPLESSIVA DI 29,93 MWp SITO NEL COMUNE DI CERIGNOLA (FG) IN LOCALITA' "COLMO D'ISCHIA" E RELATIVE OPERE DI CONNESSIONE</b> <i>- Progetto definitivo -</i>		
<b>Elaborato:</b> <b>STUDIO DI IMPATTO AMBIENTALE</b>		
<b>Rev:</b> 00	<b>Data:</b> Novembre 2021	<b>Foglio</b> 167 di 211

Classe	Specie
Uccelli	Alauda arvensis Alcedo atthis Anas crecca Anas penelope Anas strepera Anthus campestris Aythya ferina Aythya nyroca Calandrella brachydactyla Caprimulgus europaeus Circus cyaneus Coracias garrulus Falco naumanni Lanius collurio Lanius minor Lanius senator Larus ridibundus Lullula arborea Melanocorypha calandra Oenanthe hispanica Passer italiae Passer montanus Remiz pendolinus Saxicola torquatus
Anfibi	Bufo balearicus Lissotriton italicus Pelophylax lessonae/esculentus complex



<b>Progetto:</b> <b>PROGETTO PER LA REALIZZAZIONE DI UN IMPIANTO AGROVOLTAICO PER LA PRODUZIONE DI ENERGIA ELETTRICA DA FONTE SOLARE FOTOVOLTAICA DELLA POTENZA COMPLESSIVA DI 29,93 MWp SITO NEL COMUNE DI CERIGNOLA (FG) IN LOCALITA' "COLMO D'ISCHIA" E RELATIVE OPERE DI CONNESSIONE</b> <i>- Progetto definitivo -</i>		
<b>Elaborato:</b> <b>STUDIO DI IMPATTO AMBIENTALE</b>		
<b>Rev:</b> 00	<b>Data:</b> Novembre 2021	<b>Foglio</b> 168 di 211

Rettili	Elaphe quatuorlineata Emys orbicularis Hierophis viridiflavus Lacerta viridis Natrix tessellata Podarcis siculus Testudo hermanni
Mammiferi	Lutra lutra

*Fauna dell'area interessata*

Il sito oggetto di valutazione non riveste in modo centrale un interesse faunistico, essendo presenti potenzialmente specie generaliste, presenti nei contesti agricoli dell'area di Cerignola.

Complessa è la individuazione della componente dell'avifauna. La presenza di specie stanziali e specie migratrici rendere molto complesso l'ottenimento di dati definitivi.

La conoscenza dei movimenti delle specie migranti è fondamentale sia per lo studio della biologia ed ecologia delle specie che nella gestione dell'ambiente naturale. Determinare ed analizzare le rotte migratorie consente la valutazione dell'impatto antropico di determinate strutture sull'ambiente e l'individuazione di aree meritevoli di conservazione.

Tra le specie migranti, dall'analisi dei dati forniti dalla bibliografia, non vi sono ad oggi, in corrispondenza del sito degli impianti, corridoi migratori consistenti.

L'intero territorio Pugliese è interessato da flussi migratori, per la presenza di aree naturali quali le aree SIC ZPS e le aree naturali e soprattutto grazie alla presenza dell' fiume Ofanto. Tali flussi sono distanti dal sito di realizzazione dell'opera. Non si osservano specifiche specie migratorie che transitano sul sito interessato.

L'area, nonostante la vicinanza alle zone protette è caratterizzata da una notevole attività antropica dovuta all'intensa attività agricola che va a ridurre la presenza di tali specie nell'area. Pertanto la realizzazione dell'opera non inciderà significativamente sull'area e sull'ecosistema delle specie animati migranti che non.

Al fine di dare una più vasta analisi, nella tabella successiva verranno analizzati gli eventuali impatti dell'opera e gli effetti sia durante la fase di realizzazione dell'opera sia nella messa in opera.





<b>Progetto:</b> <b>PROGETTO PER LA REALIZZAZIONE DI UN IMPIANTO AGROVOLTAICO PER LA PRODUZIONE DI ENERGIA ELETTRICA DA FONTE SOLARE FOTOVOLTAICA DELLA POTENZA COMPLESSIVA DI 29,93 MWp SITO NEL COMUNE DI CERIGNOLA (FG) IN LOCALITA' "COLMO D'ISCHIA" E RELATIVE OPERE DI CONNESSIONE</b> <i>– Progetto definitivo –</i>		
<b>Elaborato:</b> <b>STUDIO DI IMPATTO AMBIENTALE</b>		
<b>Rev:</b> 00	<b>Data:</b> Novembre 2021	<b>Foglio</b> 169 di 211

Azione	Bersaglio	Impatto senza mitigazione	Tipologia di impatto	Reazione
Operazione di realizzazione	Invertebrati	Basso e temporaneo	Disturbo	Allontanamento temporaneo
	Rettili	Basso e temporaneo	Disturbo	Allontanamento temporaneo
	Uccelli	Basso e temporaneo	Disturbo	Allontanamento temporaneo
	Mammiferi	Basso e temporaneo	Disturbo	Allontanamento temporaneo
	Anfibi	Nessuna interazione	Disturbo	Allontanamento temporaneo
Messa in opera	Invertebrati	Nessuna interazione	Nessuna interazione	Nessuna
	Rettili	Nessuna interazione	Nessuna interazione	Nessuna
	Uccelli	Nessuna interazione	Nessuna interazione	Nessuna
	Mammiferi	Nessuna interazione	Nessuna interazione	Nessuna
	Anfibi	Nessuna interazione	Nessuna interazione	Nessuna

*Sintesi impatti su flora e fauna*

L'area destinata alla realizzazione dell'impianto Agro-fotovoltaico, come descritto dal progetto definitivo, non sarà realizzato all'interno di una delle aree protette suddette o all'interno di aree con un elevato valore ambientale (Parchi Nazionali e Regionali).

Per ulteriori dettagli, si rimanda all'Allegato "Relazione Pedo-Agronomica".

### 5.5.2 Impatto potenziale su flora e fauna in fase di cantiere, di esercizio e dismissione

#### FASE DI CANTIERE

La fase di realizzazione corrisponde alle fasi di cantiere, dunque la realizzazione materiale del parco agro-fotovoltaico. Questa fase è limitata nel tempo, poiché legata solo alla cantierabilità dell'opera. Questa fase è sicuramente considerata quella a maggior rischio, seppur temporanea sulla componente faunistica. Nello specifico il disturbo è legato all'utilizzo e spostamento dei macchinari durante le fasi di posa in opera dei basamenti e dei moduli fotovoltaici, durante le fasi di trasporto

<b>Progetto:</b> <b>PROGETTO PER LA REALIZZAZIONE DI UN IMPIANTO AGROVOLTAICO PER LA PRODUZIONE DI ENERGIA ELETTRICA DA FONTE SOLARE FOTOVOLTAICA DELLA POTENZA COMPLESSIVA DI 29,93 MWp SITO NEL COMUNE DI CERIGNOLA (FG) IN LOCALITA' "COLMO D'ISCHIA" E RELATIVE OPERE DI CONNESSIONE</b> <i>- Progetto definitivo -</i>										
<b>Elaborato:</b> <b>STUDIO DI IMPATTO AMBIENTALE</b>										
Rev:								Data:		Foglio
00								Novembre 2021		170 di 211

dei materiali al cantiere. La movimentazione di questi macchinari causa l'emissione di gas tossici, innalzamento di polveri (lungo i percorsi sterrati stabiliti), inoltre producono vibrazioni e rumori.

Le principali sostanze chimiche emesse in atmosfera sono quelle generate dai motori a combustione interna, gli inquinanti che compongono tali scarichi sono:

- Biossido di Zolfo SO<sub>2</sub>
- Monossido di Carbonio CO
- Ossidi di azoto NO<sub>x</sub> – Principalmente NO ed NO<sub>2</sub>
- Composti organici volatili (COV)
- Composti non metanici – idrocarburi non metanici (NMOC)
- Idrocarburi policiclici aromatici (IPA)
- Benzene (C<sub>6</sub>H<sub>6</sub>)
- Composti contenenti metalli pesanti (Pb)
- Particelle Sospese

Gli impatti negativi relativi all'emissioni di questi inquinanti sono facilmente assorbibili dall'atmosfera locale sia per la loro temporaneità di produzione, sia per lo spazio a disposizione per una costante dispersione e diluizione da parte del vento. Ulteriore punto da analizzare e porre attenzione è la produzione dei rifiuti legati agli imballaggi, ai materiali di risulta prodotti durante le fasi di scavo per la realizzazione dei basamenti per le strutture di sostegno dell'impianto.

Dove possibile, le terre di scavo potranno essere riutilizzate in cantiere come re-interri e le eventuali eccedenze inviate in discarica; il legno degli imballaggi ed i materiali plastici dovranno essere raccolti e destinati, ove possibile, a raccolta differenziata, ovvero potranno essere ceduti a ditte fornitrici o smaltiti in discarica come sovvalli; il materiale proveniente da demolizioni dovrà essere trattato come rifiuto speciale e destinato a discarica autorizzata.

Dunque, tutti i rifiuti prodotti verranno opportunamente separati e riciclati e i materiali non riciclabili verranno inviati ad impianti di smaltimento specifici ai sensi del D.Lgs 152/2006.

L'impatto sulla vegetazione è riconducibile soprattutto al danneggiamento e/o alla eliminazione diretta di specie colturali annuali, ove presenti, causati dalla fase di cantiere dell'impianto.

La superficie interessata è ricoperta da campi coltivati, in alcuni dei quali si renderà necessaria l'estirpazione di essenze vegetali per poi provvedere alla ripiantumazione di essenze autoctone.

<b>Progetto:</b> <b>PROGETTO PER LA REALIZZAZIONE DI UN IMPIANTO AGROVOLTAICO PER LA PRODUZIONE DI ENERGIA ELETTRICA DA FONTE SOLARE FOTOVOLTAICA DELLA POTENZA COMPLESSIVA DI 29,93 MWp SITO NEL COMUNE DI CERIGNOLA (FG) IN LOCALITA' "COLMO D'ISCHIA" E RELATIVE OPERE DI CONNESSIONE</b> <i>- Progetto definitivo -</i>									
<b>Elaborato:</b> <b>STUDIO DI IMPATTO AMBIENTALE</b>									
Rev:					Data:			Foglio	
00							Novembre 2021	171 di 211	

Inoltre, il passaggio dei mezzi di lavoro e gli scavi potrebbero provocare un sollevamento di polveri, che depositandosi sulle foglie della vegetazione circostante, e quindi ostruendone gli stomi, causerebbe impatti negativi riconducibili alla diminuzione del processo fotosintetico.

L'impatto sulla flora è di tipo lieve e di breve durata, essendo interessate specie comuni diffuse su tutto il territorio e ad elevata capacità adattiva.

L'impatto sulle componenti faunistiche è dovuto principalmente ai rumori dovuti all'utilizzo di mezzi e di macchinari, alle operazioni di scavo e alla presenza umana. Infatti, la prima reazione osservata è l'allontanamento della fauna, in particolar modo dell'avifauna, dal sito dell'impianto. In caso di vicinanza di siti produttivi si registra l'abbandono del sito.

Fra le specie che riconquistano l'area in tempi brevi, oltre gli insetti, sono da annoverare rettili e piccoli mammiferi.

Per quanto detto, si può concludere che l'impatto su tale componente è lieve e di breve durata.

Per quanto concerne gli impatti diretti in fase di realizzazione dell'impianto agrovoltico, è presente unicamente il rischio, peraltro moderato, di collisione di animali selvatici dovuto al movimento di mezzi pesanti. Questo tipo di impatto è da intendersi a carico soprattutto di specie poco mobili, criptiche o ad abitudini fossorie quali invertebrati non volatori, anfibi, rettili, roditori e insettivori.

A tal riguardo va tuttavia sottolineato che i terreni nei quali si prevede di realizzare l'impianto sono adibiti all'attività agricola per lo più estensiva (seminativi), quindi già oggetto di movimento di mezzi. Tale tipo di impatti, dunque, sebbene non possa essere considerato nullo, può ritenersi trascurabile in questo tipo di ambiente.

Per quanto concerne gli impatti indiretti, in questa fase deve essere considerato l'aumento del disturbo antropico collegato alle attività di cantiere, la produzione di rumore, polveri e vibrazioni, e il conseguente lieve disturbo alle specie faunistiche.

Anche in questo caso è necessario evidenziare che la pratica agricola ha progressivamente deteriorato l'habitat dell'area, provocando il declino progressivo di tutta l'ornitofauna associata. Quindi anche gli impatti indiretti, alla luce dello stato attuale dei luoghi, non sono rilevanti.

Ad ogni modo, si può prevedere di pianificare i lavori al di fuori del periodo che coincide con le fasi riproduttive delle specie del luogo poiché è proprio in questi periodi che l'impatto del cantiere diventa rilevante in quanto si traduce nell'abbandono da parte degli individui dall'area interessata dal progetto.

<b>Progetto:</b> <b>PROGETTO PER LA REALIZZAZIONE DI UN IMPIANTO AGROVOLTAICO PER LA PRODUZIONE DI ENERGIA ELETTRICA DA FONTE SOLARE FOTOVOLTAICA DELLA POTENZA COMPLESSIVA DI 29,93 MWp SITO NEL COMUNE DI CERIGNOLA (FG) IN LOCALITA' "COLMO D'ISCHIA" E RELATIVE OPERE DI CONNESSIONE</b> <i>- Progetto definitivo -</i>									
<b>Elaborato:</b> <b>STUDIO DI IMPATTO AMBIENTALE</b>									
Rev:					Data:			Foglio	
00							Novembre 2021	172 di 211	

## FASE DI ESERCIZIO

La fase di esercizio di un sistema agro-fotovoltaico inizia successivamente alla fase di collaudo da parte dei tecnici dell'impianto fino alla fase di dismissione e smantellamento dello stesso, di norma il periodo di esercizio di un impianto agro-fotovoltaico è di circa 25-30 anni, in funzione della scelta del materiale utilizzato per il montaggio dell'impianto e soprattutto dalle caratteristiche dei moduli fotovoltaici (il costruttore garantisce elevati standard di produzione fino ai 25-30 anni di vita). Questa fase non genera impatti rilevati se non quelle legate all'emissioni elettromagnetiche causate dal passaggio della corrente elettrica in media tensione al punto di collegamento alla Rete elettrica Nazionale.

La principale fonte di campi elettrici dell'impianto agro-fotovoltaico in oggetto è situata in corrispondenza delle cabine elettriche, sia quelle della rete esistente, sia quella eventualmente da realizzare. Inoltre, la distribuzione elettrica avviene in corrente continua (i moduli fotovoltaici, infatti, producono corrente continua), il che ha come effetto l'emissione di campi magnetici statici, del tutto simili al campo magnetico terrestre, a cui si sommano, ma centinaia di volte più deboli di questo. Queste emissioni verranno ridotte a valori di sicurezza al di sotto della soglia della normativa vigente grazie all'utilizzo di specifiche tecniche e materiali di mitigazione, ad esempio verranno utilizzate apparecchiature ed installazione di locali chiusi e conformi alla normativa.

Ulteriore impatto da considerarsi nullo sono le attività di manutenzione ordinaria che avverranno secondo programmi prestabiliti mediante personale locale.

Le specie animali che utilizzano gli ambienti indagati hanno per lo più ampio areale di distribuzione e una valenza ecologica poco specializzata, tipica delle specie che frequentano habitat di origine antropica, soprattutto se sottoposti a condizioni impattanti e intensive e non sono di interesse conservazionistico.

L'impatto derivante dalla realizzazione di un impianto agrovoltaico nell'area è nullo per gli aspetti botanici (flora, vegetazione, habitat ecc.) ed anche per quelli faunistici.

È possibile concludere in maniera oggettiva che il piano non determinerà incidenza significativa, ovvero non pregiudicherà il mantenimento dell'integrità del sito con riferimento agli specifici obiettivi di conservazione di habitat e specie animali e vegetali, ma anzi si prefigge di valutare un ripristino delle tipologie di praterie autoctone, escludendo potenziali impatti diretti ed indiretti nei confronti della fauna e della flora presente.

## FASE DI DISMISSIONE

<b>Progetto:</b> <b>PROGETTO PER LA REALIZZAZIONE DI UN IMPIANTO AGROVOLTAICO PER LA PRODUZIONE DI ENERGIA ELETTRICA DA FONTE SOLARE FOTOVOLTAICA DELLA POTENZA COMPLESSIVA DI 29,93 MWp SITO NEL COMUNE DI CERIGNOLA (FG) IN LOCALITA' "COLMO D'ISCHIA" E RELATIVE OPERE DI CONNESSIONE</b> <i>– Progetto definitivo –</i>									
<b>Elaborato:</b> <b>STUDIO DI IMPATTO AMBIENTALE</b>									
Rev:					Data:			Foglio	
00							Novembre 2021	173 di 211	

Ultima fase di vita di un impianto agro-fotovoltaico corrisponde alla fase di dismissione e smantellamento dei moduli fotovoltaici e delle strutture portanti. L'obiettivo di queste fasi è quella di programmare sin dalle prime fasi di progettazione anche le fasi di smantellamento dell'impianto così da poter avere il più basso impatto sull'ambiente e sul paesaggio circostante.

Durante le fasi di dismissioni vengono prodotti una serie di rifiuti (pannelli in silicio, strutture di supporto in alluminio, cabine prefabbricate ecc.) che dovranno essere smaltite da aziende specializzate e conformi al Decreto Legislativo 152/2006.

Nelle fasi finali la ditta fornitrice rilascerà un certificato nella quale si attesta il recupero del sito come previsti sia dal contratto che dal progetto iniziale. Il sito, dunque, verrà lasciato al suo stato naturale e sarà spontaneamente rinverdito in poco tempo, non restando all'interno dell'areale alcun tipo di struttura legata all'impianto agro-fotovoltaico al termine della dismissione sia in superficie che nel sottosuolo.

Gli elementi causa di potenziali impatti da prendere in considerazione sono del tutto simili a quelle indicati in fase di cantiere. Gli impatti sulla componente "Ecosistemi naturali" sono lievi e di breve durata.

### 5.5.3 Misure di mitigazione

Pur non essendo oggettivamente necessarie misure di mitigazione, non volendo sottrarre suolo all'utilizzo agricolo tradizionale, l'intervento per la realizzazione dell'impianto agrovoltaco è stato progettato prevedendo l'inserimento di coltura di prodotti ortofrutticoli sugli stessi areali, al di sotto dei pannelli, consentendo di implementare la produzione di energia rinnovabile e un miglioramento della produzione di prodotti agricoli.

Al fine di minimizzare gli impatti negativi su flora e fauna e ridurli a valori accettabili, saranno adottate le seguenti misure di mitigazione:

- Verrà ripristinata in condizioni ante operam la vegetazione eliminata durante la fase di cantiere;
- Verrà limitata al minimo l'attività di cantiere nel periodo riproduttivo delle specie animali.

### 5.6 Paesaggio e patrimonio culturale

Tra le varie componenti ambientali, di rilevante importanza risulta essere l'incidenza che assume il concetto di paesaggio o scenario panoramico. Possono essere considerati come scenari panoramici di un paesaggio rurale, le masserie, i casolari, la vegetazione che delimita i campi e le proprietà, i segni netti o modificati delle colture e dei filari, il bosco e la macchia che incominciano i poderi.



<b>Progetto:</b> <b>PROGETTO PER LA REALIZZAZIONE DI UN IMPIANTO AGROVOLTAICO PER LA PRODUZIONE DI ENERGIA ELETTRICA DA FONTE SOLARE FOTOVOLTAICA DELLA POTENZA COMPLESSIVA DI 29,93 MWp SITO NEL COMUNE DI CERIGNOLA (FG) IN LOCALITA' "COLMO D'ISCHIA" E RELATIVE OPERE DI CONNESSIONE</b> – Progetto definitivo –									
<b>Elaborato:</b> <b>STUDIO DI IMPATTO AMBIENTALE</b>									
Rev:					Data:			Foglio	
00							Novembre 2021	174 di 211	

### 5.6.1 Stato di fatto

Il comune di Cerignola è situato nei pressi della valle dell'Ofanto, un lembo di terra che costeggia i lati dell'omonimo fiume, sulle alture che delimitano il margine meridionale del Tavoliere (Basso Tavoliere); a dorso dei bacini dei fiumi Ofanto e Carapelle e tra le campagne di un territorio tra i più vasti e fertili della Puglia.

La città è posta a 15°54' gradi est di longitudine ed a 41°16' gradi nord di latitudine, ad un'altitudine che risulta compresa tra i 2 e i 285 metri sul livello del mare e che determina un'escursione altimetrica complessiva pari a 283 metri. Il suo abitato si estende da est a ovest per 4,48 km e da nord a sud per 3,74 km, mentre la superficie complessiva del territorio comunale, pari a 59.300 ettari, è la più estesa d'Italia dopo Roma e Ravenna.

È il secondo centro della Capitanata per numero di abitanti ed è altresì il più grosso centro agricolo della provincia di appartenenza.

Cerignola confina a nord-est con San Ferdinando di Puglia (14,8 km), ad est con Canosa (14,5 km), a sud con la regione Basilicata (14 km) e ad ovest con Stornara (11,2 km).

Il progetto non ricade in aree sottoposte a provvedimenti di tutela archeologica, né interessate direttamente da rinvenimenti archeologici, insiste su un territorio che affonda le radici a partire dall'età preistorica.

Sono state effettuate indagini per la verifica preventiva dell'interesse archeologico finalizzate all'individuazione, alla comprensione di dettaglio ed alla tutela delle evidenze archeologiche, eventualmente ricadenti nelle zone interessate dal progetto.

Il progetto pur non ricadendo in aree sottoposte a provvedimenti di tutela archeologica, né interessate direttamente da rinvenimenti archeologici, insiste su un territorio connotato da una frequentazione della piana del Tavoliere a partire dall'età preistorica, come provato dai molteplici rinvenimenti di villaggi con fossati, e per l'epoca romana testimoniata dalla presenza di numerosi insediamenti rurali (ville, fattorie) e da una capillare organizzazione del territorio, evidente con persistenze di centuriazione (ager canosinus) e dalla realizzazione di importanti assi viari, su tutti la via Traiana e i percorsi tratturali, in virtù di un intenso sfruttamento agricolo del territorio già in antico.

All'interno della Tav.03 allegata alla relazione di *Verifica preventiva di Interesse Archeologico*, sono stati posizionati e numerati progressivamente i siti/aree archeologiche, la viabilità antica, ricadenti nell'areale interessato al progetto in esame, nel territorio comunale di Cerignola:

- Sito n. 1 Località Lupara-Posta d'Ischia (oppidum Salapia vetus) - Cerina I -Cerina II, Insediamento pluristratificato con necropoli databile tra VIII e il III secolo a. C. (ID 290268) – necropoli databile dal IX-II a.C. (ID 177236);
- Sito n. 2 Località Terra Vecchia, borgo medievale (di fondazione preromana);
- Sito n. 3 Località Villa S. Vito, domus ellenistica (ID 284659);



<b>Progetto:</b> <b>PROGETTO PER LA REALIZZAZIONE DI UN IMPIANTO AGROVOLTAICO PER LA PRODUZIONE DI ENERGIA ELETTRICA DA FONTE SOLARE FOTOVOLTAICA DELLA POTENZA COMPLESSIVA DI 29,93 MWp SITO NEL COMUNE DI CERIGNOLA (FG) IN LOCALITA' "COLMO D'ISCHIA" E RELATIVE OPERE DI CONNESSIONE</b> <i>- Progetto definitivo -</i>		
<b>Elaborato:</b> <b>STUDIO DI IMPATTO AMBIENTALE</b>		
<b>Rev:</b>		<b>Data:</b>
00		Novembre 2021
		<b>Foglio</b> 175 di 211

- Sito n. 4 Località Barvagnone-Tressanti, villa romana II a.C. (ID 284674); - Abitato Neolitico, Villaggio trincerato; Centro ecclesiastico medievale
- Sito n. 5 Località Monte Salpi (Salapia romana), Insedimento pluristratificato (ID 177236-178170);
- Sito n. 6 Località Torretta dei Monaci, abitato daunio;
- Sito n. 7 Località Masseria Marrella (a) – Marana Castello (b), Abitato Neolitico.
- Sito n. 8 Località Costanzi, Abitato Neolitico;
- Sito n. 9 Località Masseria la Risaia, dispersione materiale archeologico, età neolitica;
- Sito n. 10 Via Traiana.

Alla luce dell'insieme delle informazioni desunte, si può così riassumere il fattore del Rischio Archeologico:

- Alto;
- Medio;
- Basso;

La frequentazione dell'area in antico, risulta attestata attraverso evidenze archeologiche, almeno a partire dal Neolitico, soprattutto con villaggi, strutturati con fossati e in alcuni casi organizzati con compounds (Pozzo Terraneo, Tressanti, Lagnano, I Pavoni, Masseria Moscarella, etc...) nella gran parte individuati grazie agli studi condotti da Jones (1987) e Brown (2001-2003), a ridosso di corsi d'acqua (Carapelle, Ofanto, etc...), rappresentano una testimonianza importante della presenza dei primi insediamenti stanziali, di comunità preistoriche, nel Tavoliere. L'area di progetto, pur tuttavia non interferendo in maniera diretta, con evidenze archeologiche note (ad eccezione di un tratto di cavidotto esterno), ricade in un contesto storico-archeologico, caratterizzato da una continua e intensa frequentazione, evidente tra l'atro anche nell'organizzazione e sfruttamento del territorio, a partire dall'età neolitica fino a tutta l'età medievale, con una importante centralità in epoca romana (riscontrata anche per la presenza di numerose villae e fattorie), soprattutto in virtù del passaggio della Via Traiana, collegamento strategico di Roma con il Porto di Brindisi.

Per quanto premesso, il livello di rischio archeologico assegnato all'area dell'impianto e alla SE Utenza da realizzare è classificato come medio. Per il tracciato del cavidotto esterno di collegamento alla SE Utenza, il rischio archeologico individuato è classificato come basso poiché coincidente con la viabilità ordinaria, ad esclusione di un tratto, a ridosso dell'area archeologica vincolata di Posta d'Ischia-Lupara (sito n. 1), dove il livello di rischio archeologico assegnato è alto. Per ulteriori approfondimenti, si rimanda all'Allegato "Q6DMM55\_Documentazione specialistica\_05".

<b>Progetto:</b> <b>PROGETTO PER LA REALIZZAZIONE DI UN IMPIANTO AGROVOLTAICO PER LA PRODUZIONE DI ENERGIA ELETTRICA DA FONTE SOLARE FOTOVOLTAICA DELLA POTENZA COMPLESSIVA DI 29,93 MWp SITO NEL COMUNE DI CERIGNOLA (FG) IN LOCALITA' "COLMO D'ISCHIA" E RELATIVE OPERE DI CONNESSIONE</b> – Progetto definitivo –										
<b>Elaborato:</b> <b>STUDIO DI IMPATTO AMBIENTALE</b>										
Rev:						Data:			Foglio	
00						Novembre 2021			176 di 211	

## 5.6.2 Impatto potenziale sul paesaggio e patrimonio culturale in fase di cantiere, di esercizio e dismissione

### FASE DI CANTIERE

Le attività di costruzione dell'impianto agrovoltaico produrranno un lieve impatto sulla componente paesaggio. Sicuramente l'alterazione della visuale paesaggistica in questa fase risulterà essere temporanea dovuta alla presenza dei mezzi, sollevamento delle polveri e alla presenza del cantiere.

### FASE DI ESERCIZIO

Sono state analizzate le invarianti strutturali del PPTR che definiscono i caratteri e indicano le regole che costituiscono l'identità di lunga durata dei luoghi e dei loro paesaggi come percepiti dalle comunità locali. L'ambito di paesaggio è costituito da figure territoriali complesse le cui regole costitutive sono l'esito di processi di lunga durata fra insediamento umano e ambiente, persistenti attraverso rotture e cambiamenti storici.

Tramite la verifica della riproducibilità delle invarianti, realizzata per lo studio degli impatti cumulativi e riportata nell'elaborato Relazione sugli Impatti Cumulativi, si è dimostrato come sia garantita la riproducibilità delle invarianti strutturali in cui ricade l'intervento.

Quindi, si ritengono gli impatti sulla componente patrimonio culturale e paesaggistico ininfluenti, soprattutto considerando le implicazioni positive che saranno prodotte dall'inserimento della coltura di prodotti ortofrutticoli al di sotto dei pannelli.

In seguito si riportano alcuni fotoinserti svolti nell'ambito dell'analisi percettiva che simulano l'inserimento dell'opera nel contesto territoriale interessato.

#### Individuazione dei punti di presa

Da un'analisi dell'inquadratura dell'area di impianto sul PPTR, sono stati individuati i punti sensibili nelle vicinanze dell'impianto, dai quali poter effettuare un'indagine dell'impatto visivo dell'impianto agrovoltaico.

Secondo quanto riportato nell'allegato tecnico alla DGR 2122/2012 "I punti di osservazione saranno individuati lungo i principali itinerari visuali quali strade di interesse paesaggistico, strade panoramiche, viabilità principale, lame, corridoi ecologici e nei punti che rivestono un'importanza particolare dal punto di vista paesaggistico (beni tutelati ai sensi del D.Lgs 42/2004, i fulcri visivi naturali e antropici).", sono stati individuati i punti sensibili dai quali effettuare tale indagine.

All'interno dell'area in esame sono presenti vincoli relativi alla rete tratturi, siti storico culturali e strade a valenza paesaggistica, come denominati dal PPTR. Sono stati considerati alcuni punti di presa per valutare l'impatto cumulativo

<b>Progetto:</b> <b>PROGETTO PER LA REALIZZAZIONE DI UN IMPIANTO AGROVOLTAICO PER LA PRODUZIONE DI ENERGIA ELETTRICA DA FONTE SOLARE FOTOVOLTAICA DELLA POTENZA COMPLESSIVA DI 29,93 MWp SITO NEL COMUNE DI CERIGNOLA (FG) IN LOCALITA' "COLMO D'ISCHIA" E RELATIVE OPERE DI CONNESSIONE</b> <i>- Progetto definitivo -</i>		
<b>Elaborato:</b> <b>STUDIO DI IMPATTO AMBIENTALE</b>		
<b>Rev:</b>		<b>Data:</b>
00		Novembre 2021
		<b>Foglio</b> 177 di 211

dell'impianto, dal punto di vista visivo, scegliendo alcuni punti in prossimità di elementi sensibili dal punto di vista paesaggistico e sono stati realizzati dei fotoinserimenti che dimostrano proprio che da tali punti l'impianto in oggetto non è visibile.

Sulla base delle analisi suddette, sono stati così individuati 9 punti di presa, ivi riassunti:

Punto di presa	Localizzazione
P1	Vincolo archeologico Cerina
P2	Masseria Vangalese
P3	Masseria Colmo d'Ischia
P4	Masseria Caira
P5	Masseria Inacquata
P6	SP 67 (Viabilità perimetrale impianto)
P7	SP 67 (Viabilità tra sottocampi)
P8	SP 60 – Strada a valenza paesaggistica

Progetto:

**PROGETTO PER LA REALIZZAZIONE DI UN IMPIANTO AGROVOLTAICO PER LA PRODUZIONE DI ENERGIA ELETTRICA DA FONTE SOLARE FOTOVOLTAICA DELLA POTENZA COMPLESSIVA DI 29,93 MWp SITO NEL COMUNE DI CERIGNOLA (FG) IN LOCALITA' "COLMO D'ISCHIA" E RELATIVE OPERE DI CONNESSIONE**

*- Progetto definitivo -*

Elaborato:

**STUDIO DI IMPATTO AMBIENTALE**

Rev:

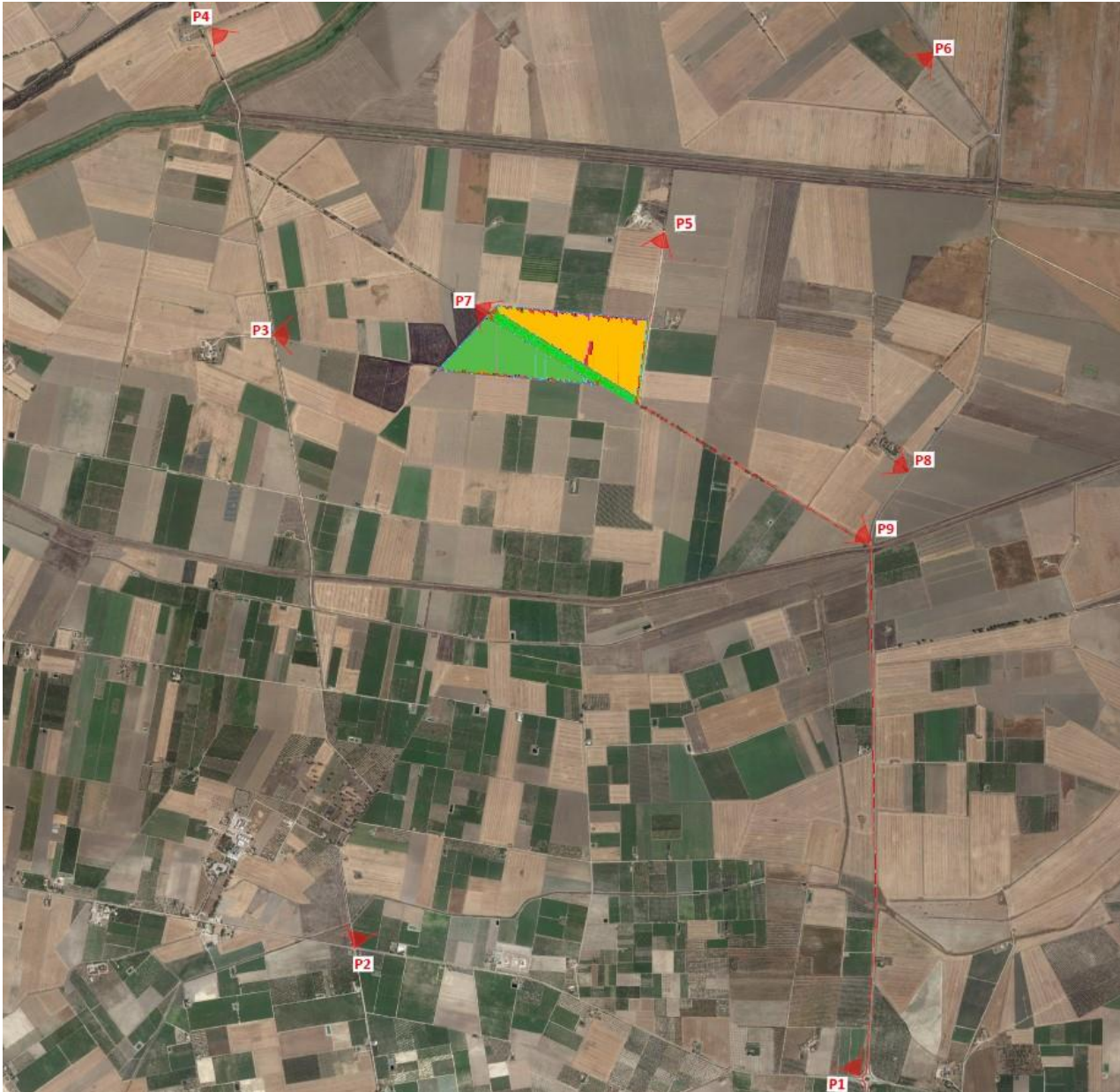
00

Data:

Novembre 2021

Foglio

178 di 211



*Punti di presa su ortofoto*

📍 Via Marco Partipilo, 48  
70124 - Bari (BA), Italia

☎ P.IVA: 06948690729  
☎ +39 0805052189

🌐 [www.maximaingegneria.com](http://www.maximaingegneria.com)  
✉ [info@maximaingegneria.com](mailto:info@maximaingegneria.com)





**Progetto:**

**PROGETTO PER LA REALIZZAZIONE DI UN IMPIANTO AGROVOLTAICO PER LA PRODUZIONE DI ENERGIA ELETTRICA DA FONTE SOLARE FOTOVOLTAICA DELLA POTENZA COMPLESSIVA DI 29,93 MW<sub>p</sub> SITO NEL COMUNE DI CERIGNOLA (FG) IN LOCALITA' "COLMO D'ISCHIA" E RELATIVE OPERE DI CONNESSIONE**

*- Progetto definitivo -*

**Elaborato:**

**STUDIO DI IMPATTO AMBIENTALE**

**Rev:**

00

**Data:**

Novembre 2021

**Foglio**

179 di 211

Punto di presa 1: Panoramica stato dei luoghi



Punto di presa 1: Fotoinserimento con opere di mitigazione  
L'impianto non è visibile da questo punto di presa



Punto di presa 2: Panoramica stato dei luoghi



Punto di presa 2: Fotoinserimento con opere di mitigazione  
L'impianto non è visibile da questo punto di presa





**Progetto:**

**PROGETTO PER LA REALIZZAZIONE DI UN IMPIANTO AGROVOLTAICO PER LA PRODUZIONE DI ENERGIA ELETTRICA DA FONTE SOLARE FOTOVOLTAICA DELLA POTENZA COMPLESSIVA DI 29,93 MWp SITO NEL COMUNE DI CERIGNOLA (FG) IN LOCALITA' "COLMO D'ISCHIA" E RELATIVE OPERE DI CONNESSIONE**

*- Progetto definitivo -*

**Elaborato:**

**STUDIO DI IMPATTO AMBIENTALE**

**Rev:**

00

**Data:**

Novembre 2021

**Foglio**

180 di 211

Punto di presa 3: Panoramica stato dei luoghi



Punto di presa 3: Fotoinserimento con opere di mitigazione  
L'impianto non è visibile da questo punto di presa



Punto di presa 4: Panoramica stato dei luoghi



Punto di presa 4: Fotoinserimento con opere di mitigazione  
L'impianto non è visibile da questo punto di presa



**Progetto:**

**PROGETTO PER LA REALIZZAZIONE DI UN IMPIANTO AGROVOLTAICO PER LA PRODUZIONE DI ENERGIA ELETTRICA DA FONTE SOLARE FOTOVOLTAICA DELLA POTENZA COMPLESSIVA DI 29,93 MWp SITO NEL COMUNE DI CERIGNOLA (FG) IN LOCALITA' "COLMO D'ISCHIA" E RELATIVE OPERE DI CONNESSIONE**

*- Progetto definitivo -*

**Elaborato:**

**STUDIO DI IMPATTO AMBIENTALE**

**Rev:**

00

**Data:**

Novembre 2021

**Foglio**

181 di 211

Punto di presa 5: Panoramica stato dei luoghi



Punto di presa 5: Fotoinserimento con opere di mitigazione



Punto di presa 6: Panoramica stato dei luoghi



Punto di presa 6: Fotoinserimento con opere di mitigazione  
L'impianto non è visibile da questo punto di presa





**Progetto:**

**PROGETTO PER LA REALIZZAZIONE DI UN IMPIANTO AGROVOLTAICO PER LA PRODUZIONE DI ENERGIA ELETTRICA DA FONTE SOLARE FOTOVOLTAICA DELLA POTENZA COMPLESSIVA DI 29,93 MW<sub>p</sub> SITO NEL COMUNE DI CERIGNOLA (FG) IN LOCALITA' "COLMO D'ISCHIA" E RELATIVE OPERE DI CONNESSIONE**

*- Progetto definitivo -*

**Elaborato:**

**STUDIO DI IMPATTO AMBIENTALE**

**Rev:**

00

**Data:**

Novembre 2021

**Foglio**

182 di 211

Punto di presa 7: Panoramica stato dei luoghi



Punto di presa 7: Fotoinserimento con opere di mitigazione



Punto di presa 8: Panoramica stato dei luoghi



Punto di presa 8: Fotoinserimento con opere di mitigazione

L'impianto non è visibile da questo punto di presa



<b>Progetto:</b> <b>PROGETTO PER LA REALIZZAZIONE DI UN IMPIANTO AGROVOLTAICO PER LA PRODUZIONE DI ENERGIA ELETTRICA DA FONTE SOLARE FOTOVOLTAICA DELLA POTENZA COMPLESSIVA DI 29,93 MWp SITO NEL COMUNE DI CERIGNOLA (FG) IN LOCALITA' "COLMO D'ISCHIA" E RELATIVE OPERE DI CONNESSIONE</b> <i>- Progetto definitivo -</i>		
<b>Elaborato:</b> <b>STUDIO DI IMPATTO AMBIENTALE</b>		
<b>Rev:</b> 00	<b>Data:</b> Novembre 2021	<b>Foglio</b> 183 di 211

Punto di presa 9: Panoramica stato dei luoghi



Punto di presa 9: Fotoinserimento con opere di mitigazione



Da molti punti non risulta visibile il campo di progetto, a causa dell'elevata distanza dal punto di presa, dell'orografia del terreno e dell'interposizione di ostacoli. La presenza di vigneti e uliveti sullo sfondo si interpone tra il punto di vista e il sito dell'impianto, pertanto dall'analisi effettuata si evince che l'impatto visivo cumulativo dell'impianto agrovoltaico proposto risulta di fatto trascurabile.

Per maggiori dettagli si rimanda all'elaborato grafico relativo ai fotoinserimenti.

#### FASE DI DISMISSIONE

La fase di dismissione è assimilabile alla fase di costruzione dell'impianto; tutte le lavorazioni e le attività connesse creeranno una momentanea alterazione al paesaggio, producendo un impatto lieve e di breve durata, in considerazione del fatto che la percezione paesaggistica tornerà quella esistente allo stato attuale ante operam.



<b>Progetto:</b> <b>PROGETTO PER LA REALIZZAZIONE DI UN IMPIANTO AGROVOLTAICO PER LA PRODUZIONE DI ENERGIA ELETTRICA DA FONTE SOLARE FOTOVOLTAICA DELLA POTENZA COMPLESSIVA DI 29,93 MWp SITO NEL COMUNE DI CERIGNOLA (FG) IN LOCALITA' "COLMO D'ISCHIA" E RELATIVE OPERE DI CONNESSIONE</b> <i>– Progetto definitivo –</i>										
<b>Elaborato:</b> <b>STUDIO DI IMPATTO AMBIENTALE</b>										
Rev:							Data:		Foglio	
00							Novembre 2021		184 di 211	

### 5.6.3 Misure di mitigazione

Al fine di minimizzare l'impatto su paesaggio e patrimonio culturale, si è previsto l'inserimento di una recinzione perimetrale, all'esterno della quale sarà posto un filare di siepi che permette di minimizzare l'impatto visivo.

## 5.7 Ambiente antropico

### 5.7.1 Stato di fatto

#### 5.7.1.1 Popolazione

La presenza dell'impianto agrovoltaiico in oggetto non origina rischi per la salute pubblica. Nell'area circostante non vi sono fabbricati, se non rare masserie e depositi agricoli attinenti alle sporadiche abitazioni rurali presenti.

#### 5.7.1.2 Impatto elettromagnetico

È stato effettuato un apposito studio di impatto elettromagnetico derivante da campi elettromagnetici ed interferenze, dal quale è risultato che l'intensità del campo elettromagnetico calcolata nei tratti di cavidotto MT di progetto, registrato a livello del piano campagna, è sempre inferiore al limite di 3  $\mu$ T, obiettivo di qualità stabilito dal D.P.C.M 08.07.2003.

Dall'analisi effettuata da Enel Distribuzione, si evince che il campo magnetico generato da una linea AT interrata ad una profondità di 1,6 m e percorsa da una corrente di 1110 A registra in superficie valori inferiori a 3  $\mu$ T già ad una distanza inferiore ai 2 m dall'asse del cavidotto. L'analisi del campo magnetico generato dal cavidotto in AT a 150 kV in uscita dalla sottostazione utente, con posa dei cavi a semplice terna disposta a trifoglio ad una profondità di 1,60 m e con corrente pari a max 1110 A ha fornito i suddetti risultati.

- il valore dell'intensità del campo elettromagnetico nei tratti di cavidotto MT di progetto (registrato a livello campagna) è sempre inferiore al limite di attenzione di 10  $\mu$ T, come definito dal D.P.C.M. del 08.07.2003. Lo stesso strumento legislativo definisce anche l'obiettivo di qualità e fissa tale limite a 3  $\mu$ T. Per le configurazioni dei cavidotti considerati, tale limite viene sempre rispettato. Tenendo conto che i calcoli sono stati effettuati nella casistica peggiore e che il posizionamento dei cavidotti è tale per cui non si ha mai permanenza di persone per più di 4 ore continuative, è garantita la piena compatibilità con i limiti imposti dalla legge; pertanto, l'impatto del campo elettromagnetico generato dai cavidotti si può considerare nullo o trascurabile;

<b>Progetto:</b> <b>PROGETTO PER LA REALIZZAZIONE DI UN IMPIANTO AGROVOLTAICO PER LA PRODUZIONE DI ENERGIA ELETTRICA DA FONTE SOLARE FOTOVOLTAICA DELLA POTENZA COMPLESSIVA DI 29,93 MWp SITO NEL COMUNE DI CERIGNOLA (FG) IN LOCALITA' "COLMO D'ISCHIA" E RELATIVE OPERE DI CONNESSIONE</b> – Progetto definitivo –		
<b>Elaborato:</b> <b>STUDIO DI IMPATTO AMBIENTALE</b>		
<b>Rev:</b>		<b>Data:</b>
00		Novembre 2021
		<b>Foglio</b> 185 di 211

- il valore dell'intensità del campo elettromagnetico della linea aerea AT (sbarra di parallelo condivisa) registra, sul piano campagna, valori inferiori a 3 µT ad una distanza pari a 14 m dal centro della linea. Considerando che l'opera comune di connessione è realizzata in area agricola con assenza di edifici per un raggio di oltre 500 m e che non è prevista la permanenza di persone per un periodo di tempo superiore a 4 ore, vengono di conseguenza rispettati i limiti imposti dal D.P.C.M. 08.07.2003;
  - il valore dell'intensità del campo magnetico generato dalle sbarre della SSE Utente 30/150 kV scende al di sotto del limite di 3 µT ad una distanza superiore a 5,91 m dal loro asse. Considerato che le sbarre risultano ad una distanza maggiore dal perimetro dell'area della sottostazione e considerando che non vi sarà permanenza di personale all'interno della SSE Utente per più di 4 ore continuative, vengono di conseguenza rispettati i limiti imposti dal D.P.C.M. 08.07.2003.
- Per ulteriori dettagli, si rimanda all'Allegato "Relazione sull'Impatto Elettromagnetico".

Inoltre, nelle aree interessate dalla realizzazione dei cavidotti non sono presenti ricettori sensibili ovvero aree di gioco per l'infanzia, ambienti abitativi, ambienti scolastici, luoghi adibiti a permanenza di persone per più di quattro ore giornaliere, si può concludere che l'impatto della realizzazione delle opere elettriche di connessione del parco agrovoltaiico è pressoché nullo.

### 5.7.1.3 Impatto acustico

Al fine di procedere alla caratterizzazione dal punto di vista acustico dell'opera oggetto di studio, si è effettuata una verifica preliminare dei riferimenti normativi nazionali, regionali e comunali applicabili e si è determinato il clima acustico ante operam dell'area.

Il Decreto del Presidente del Consiglio dei Ministri 14 novembre 1997 rappresenta la norma di riferimento in materia dei limiti di rumorosità per le sorgenti sonore fisse, sia in relazione ai valori limiti assoluti, riferiti all'ambiente esterno, sia a quelli differenziali, riferiti all'ambiente abitativo interno. I valori assoluti indicano il valore limite di rumorosità per l'ambiente esterno, in relazione a quanto disposto dalla classificazione acustica del territorio comunale, e sono verificati attraverso la misura del livello continuo equivalente di pressione sonora LAeq nel periodo di riferimento diurno e/o notturno.

I limiti assoluti sono distinti in emissione, immissione, attenzione e qualità. Il D.P.C.M. del 14 novembre 1997, individua le classi di destinazione d'uso del territorio comunale dalla I alla VI, determinando per ognuna i valori limiti di emissione, di immissione, di attenzione e di qualità.



<b>Progetto:</b> <b>PROGETTO PER LA REALIZZAZIONE DI UN IMPIANTO AGROVOLTAICO PER LA PRODUZIONE DI ENERGIA ELETTRICA DA FONTE SOLARE FOTOVOLTAICA DELLA POTENZA COMPLESSIVA DI 29,93 MWp SITO NEL COMUNE DI CERIGNOLA (FG) IN LOCALITA' "COLMO D'ISCHIA" E RELATIVE OPERE DI CONNESSIONE</b> <i>- Progetto definitivo -</i>									
<b>Elaborato:</b> <b>STUDIO DI IMPATTO AMBIENTALE</b>									
Rev:					Data:			Foglio	
00							Novembre 2021	186 di 211	

La normativa vigente fornisce, a seconda della destinazione d'uso delle aree oggetto di disturbo e del periodo di riferimento, valori limite del Leq in dB(A) per la rumorosità indotta, inoltre il suddetto Decreto prevede che i Comuni suddividano il territorio in classi di destinazione d'uso, per le quali siano fissati i rispettivi limiti massimi dei livelli sonori equivalenti.

È stato eseguito uno studio acustico secondo i criteri di cui all'art.11 della Legge Quadro sull'inquinamento acustico n°447 del 26/10/1995, con il quale si intende valutare la compatibilità ambientale della parte del territorio del Comune di Cerignola in Provincia di Foggia, interessata dal progetto.

Più in dettaglio, lo studio acustico si prefigge lo scopo di analizzare, in via previsionale, l'impatto acustico dell'installazione del parco agrovoltaico sul territorio circostante, di verificarne la conformità ai disposti normativi previsti dai vigenti strumenti urbanistici ed acustici, e di indicare eventuali e conseguenti misure di prevenzione al fine di rendere compatibile l'impianto al territorio.

A tal fine, partendo dalle elaborazioni grafiche, si sono individuati i ricettori sensibili e si è proceduto:

- alle misure fonometriche sul territorio al fine di definire il clima acustico preesistente all'installazione dell'impianto;
- alla previsione acustica del livello sonoro immesso dal parco agrovoltaico nelle stesse aree;
- al confronto tra misure eseguite ante operam, valori previsionali del rumore atteso, e limiti di legge.

La valutazione di impatto acustico è stata eseguita applicando il **metodo assoluto di confronto**.

Tale metodo si basa sul confronto del livello del rumore ambientale "previsto" con il valore limite assoluto di zona (in conformità a quanto previsto dall'art. 6 comma 1-a della legge 26.10.1995 e dal D.P.C.M. 14.11.1997).

Il progetto in esame è compreso nel Comune di Cerignola in località Colmo d'Ischia in Provincia di Foggia, ridetto Comune non è dotato di un piano di zonizzazione acustica; l'area in esame, pertanto, ai sensi dell'art.8 comma 1 del D.P.C.M. 14.11.1997 "Determinazione dei valori limite delle sorgenti sonore", ricade in base all'effettiva destinazione di uso del territorio nella Zona denominata "Tutto il territorio nazionale" e i valori assoluti di immissione devono essere confrontati con i limiti di accettabilità della tabella di cui art. 6 del D.P.C.M. 01.03.1991 "Limiti massimi di esposizione al rumore negli ambienti abitativi e nell'ambiente esterno", di seguito riportati:

Classe	Tempi di riferimento	
	diurno (06:00 – 22:00)	notturno (22:00 – 06:00)
<b>Tutto il territorio nazionale</b>	70	60

Limiti acustici di zona

<b>Progetto:</b> <b>PROGETTO PER LA REALIZZAZIONE DI UN IMPIANTO AGROVOLTAICO PER LA PRODUZIONE DI ENERGIA ELETTRICA DA FONTE SOLARE FOTOVOLTAICA DELLA POTENZA COMPLESSIVA DI 29,93 MWp SITO NEL COMUNE DI CERIGNOLA (FG) IN LOCALITA' "COLMO D'ISCHIA" E RELATIVE OPERE DI CONNESSIONE</b> <i>- Progetto definitivo -</i>									
<b>Elaborato:</b> <b>STUDIO DI IMPATTO AMBIENTALE</b>									
Rev:					Data:			Foglio	
00							Novembre 2021	187 di 211	

Dall'analisi delle considerazioni fin qui fatte, e dall'applicazione del metodo assoluto sopra richiamato, si evince che il valore del livello di pressione sonora stimato nell'ambiente esterno non sarà superiore ai limiti di legge per alcun ricettore ed il criterio differenziale all'interno degli ambienti abitativi risulta sempre soddisfatto sia in periodo di riferimento diurno che notturno.

Per maggior approfondimenti si rimanda all'elaborato "Q6DMM55\_DocumentazioneSpecialistica\_02 - Relazione sull'impatto acustico".

#### 5.7.1.4 Produzione di rifiuti

Il progetto è stato redatto cercando di limitare i movimenti terra e, in virtù della tipologia di opere a realizzarsi, non è prevista la produzione di rifiuti solidi da attività di demolizione di strutture preesistenti. Invece, per quanto riguarda le terre provenienti dagli scavi è stato previsto il riutilizzo in sito per la realizzazione della viabilità e del rinterro degli scavi eseguiti per i cavidotti. È possibile, esclusivamente in caso di incidenti legati allo sversamento accidentale di oli lubrificanti, combustibili o fluidi di lavaggio, la produzione di piccole quantità di terra da trattate come rifiuto, con codice CER 17 05 03\* Terra e rocce contenenti sostanze pericolose.

### 5.7.2 Impatto potenziale sull'ambiente antropico in fase di cantiere, di esercizio e dismissione

#### FASE DI CANTIERE

Dal punto di vista normativo l'attività di cantiere per la realizzazione delle opere in progetto è da qualificarsi come attività rumorosa temporanea.

La Legge Regionale n. 3/2002 stabilisce (art. 17 c. 3) che le emissioni sonore, in termini di livello continuo equivalente di pressione sonora ponderato (A) [LAeq] misurato in facciata dell'edificio più esposto, non possono superare i 70 dB(A) in termini di livello continuo equivalente di pressione sonora ponderato (A) negli intervalli orari tra le 7.00 e le 12.00 e tra le 15.00 e le 19.00.

Le attività di cantiere avverranno esclusivamente nella fase diurna, per cui non è previsto alcun impatto notturno con riferimento alla cantierizzazione dell'opera.

Nella seguente tabella sono riportate le stime del valore di pressione acustica complessivo a 50 metri di distanza per ciascuna fase di lavorazione.

<b>Progetto:</b> <b>PROGETTO PER LA REALIZZAZIONE DI UN IMPIANTO AGROVOLTAICO PER LA PRODUZIONE DI ENERGIA ELETTRICA DA FONTE SOLARE FOTOVOLTAICA DELLA POTENZA COMPLESSIVA DI 29,93 MWp SITO NEL COMUNE DI CERIGNOLA (FG) IN LOCALITA' "COLMO D'ISCHIA" E RELATIVE OPERE DI CONNESSIONE</b> <i>- Progetto definitivo -</i>		
<b>Elaborato:</b> <b>STUDIO DI IMPATTO AMBIENTALE</b>		
<b>Rev:</b> 00	<b>Data:</b> Novembre 2021	<b>Foglio</b> 188 di 211

		Lw Stimato dB(A)	Lp a 50 m dB(A)	Lp complessivo dB(A)
Scotico superficiale del terreno e scavo cavidotti	1 escavatore	108,0	63,0	64,1
	1 autocarro	102,8	57,8	
Realizzazione viabilità	1 rullo compressore	112,4	67,4	67,8
	1 autocarro	102,8	57,8	
Infissione pali per strutture e recinzioni	1 battipali	122,0	77,0	77,0
	1 autocarro	102,8	57,8	

Nell'aria oggetto di studio sono presenti sporadici edifici, principalmente a carattere agricolo, presso i quali, limitatamente al breve periodo di esecuzione dell'infissione dei pali, si potrà osservare un valore di pressione sonora superiore ai 70 dB, che sarà mitigato da barriere mobili antirumore da porre nelle vicinanze dei fronti di scavo.

Tuttavia, poiché il limite di legge è inteso come livello continuo equivalente di pressione sonora ponderato (A) negli intervalli orari tra le 7.00 e le 12.00 e tra le 15.00 e le 19.00, e poiché le lavorazioni con le battipali saranno necessariamente discontinue, se non altro per le operazioni di riposizionamento necessarie per il macchinario, non ci saranno superamenti dei limiti di legge, dal momento che la misura del livello equivalente durante l'intero periodo indicato sarà inferiore ai 70 dB. In caso contrario, relativamente alle fasi di cantiere, in accordo al comma 4 dell'art. 17 della LR3/02 sarà necessario, prima dell'inizio della realizzazione della connessione, richiedere autorizzazione in deroga ai comuni interessati per il superamento del limite dei 70 dB(A) in facciata ad eventuali edifici.

Ad ogni modo, si provvederà idoneo monitoraggio ambientale nei pressi dei recettori più vicini all'aria di cantiere, come meglio esplicitato nei successivi paragrafi.

In fase di cantiere, considerato l'alto grado di prefabbricazione dei componenti utilizzati, saranno prodotti ulteriori rifiuti corrispondenti ai seguenti codici CER:

- 15 01 01 - Imballaggi di carta e cartone;
- 15 01 02 - Imballaggi di plastica;
- 17 09 04 - Rifiuti misti dalle attività di costruzione e demolizione, diversi da quelli di cui alle voci 17 09 01, 17 09 02 e 17 09 03;
- 13 02 - Scarti di olio motore, olio per ingranaggi e oli lubrificanti, derivanti dalla manutenzione dei mezzi di cantiere per i quali è previsto lo smaltimento presso il "Consorzio Obbligatorio degli oli esausti" (D.Lgs. n. 95 del 27 gennaio



<b>Progetto:</b> <b>PROGETTO PER LA REALIZZAZIONE DI UN IMPIANTO AGROVOLTAICO PER LA PRODUZIONE DI ENERGIA ELETTRICA DA FONTE SOLARE FOTOVOLTAICA DELLA POTENZA COMPLESSIVA DI 29,93 MWp SITO NEL COMUNE DI CERIGNOLA (FG) IN LOCALITA' "COLMO D'ISCHIA" E RELATIVE OPERE DI CONNESSIONE</b> <i>- Progetto definitivo -</i>										
<b>Elaborato:</b> <b>STUDIO DI IMPATTO AMBIENTALE</b>										
Rev:							Data:		Foglio	
00							Novembre 2021		189 di 211	

1992 e ss.mm. ii, "Attuazione delle Direttive 75/439/CEE e 87/101/CEE relative alla eliminazione degli oli usati" e all'art. 236 del D.lgs. 152/06 ess.mm.ii.);

- 20 03 04 - Fanghi delle fosse settiche, ossia i reflui prodotti dai servizi igienici (wc chimici da cantiere) che saranno periodicamente asportati e trattati come rifiuti.

Tutte le operazioni di trasporto rifiuti verso impianti autorizzati al loro trattamento saranno effettuate da soggetti iscritti all'Albo Gestori Ambientali ai sensi dell'art. 212, comma 5, del D.Lgs. 152/2006.

#### FASE DI ESERCIZIO

In fase di esercizio non è prevista l'emissione di alcun rumore significativo. Per quanto riguarda invece il traffico veicolare legato al funzionamento dell'opera, che potrebbe influenzare le emissioni di sostanze inquinanti, considerando le caratteristiche della tipologia di impianto, questo sarà limitato alle sole operazioni di manutenzione. Per tali motivi è ipotizzabile che tali emissioni saranno paragonabile, se non inferiori, a quelle attualmente prodotte dalle macchine operatrici utilizzate per la coltivazione dei fondi agricoli.

In conclusione, la presenza dell'impianto FV non modificherà il clima acustico attuale, né la qualità dell'aria.

Lo studio di impatto acustico effettuato ha fatto emergere che i valori rilevati sono inferiori ai valori di zona, rispettando così i limiti assoluti di immissione. Pertanto, l'impatto si può considerare lieve.

Durante la fase di esercizio saranno non saranno prodotti rifiuti di alcuna natura.

Per quanto riguarda l'assetto socio-economico, l'oggetto dell'intervento è la produzione di energia elettrica da fonte fotovoltaica, una risorsa abbondante, economica. Inesauribile e pulita, pertanto l'impatto prodotto è positivo, rilevante e di lunga durata.

#### FASE DI DISMISSIONE

Alla fine della fase di esercizio dell'impianto si provvederà al ripristino delle situazioni naturali antecedente alla realizzazione, con esportazione dei pannelli fotovoltaici.

La dismissione dell'impianto produrrà necessariamente rifiuti speciali, componenti dei pannelli, materiale elettrico, etc. che verranno temporaneamente accatastati nell'area di cantiere e successivamente smaltiti in discariche autorizzate e specializzate, secondo la normativa vigente.

<b>Progetto:</b> <b>PROGETTO PER LA REALIZZAZIONE DI UN IMPIANTO AGROVOLTAICO PER LA PRODUZIONE DI ENERGIA ELETTRICA DA FONTE SOLARE FOTOVOLTAICA DELLA POTENZA COMPLESSIVA DI 29,93 MWp SITO NEL COMUNE DI CERIGNOLA (FG) IN LOCALITA' "COLMO D'ISCHIA" E RELATIVE OPERE DI CONNESSIONE</b> <i>- Progetto definitivo -</i>										
<b>Elaborato:</b> <b>STUDIO DI IMPATTO AMBIENTALE</b>										
Rev:							Data:		Foglio	
00							Novembre 2021		190 di 211	

### 5.7.3 Misure di mitigazione

Al fine di garantire la tutela e sicurezza della salute pubblica e dei lavoratori, saranno impiegate le seguenti misure di mitigazione:

- Minimizzare i tempi di stazionamento "a motore acceso" durante le attività di carico e scarico dei materiali, attraverso una efficiente gestione logistica dei conferimenti;
- Effettuare una corretta regolazione del traffico sulla rete viaria interessata dai lavori;
- Utilizzare dispositivi di protezione collettiva e individuale al fine di mitigare l'impatto causato dal rumore e dall'emissioni di polveri nell'atmosfera, atti a garantire una maggior sicurezza delle condizioni di lavoro.

Inoltre, per mitigare l'impatto dei rifiuti solidi, soddisfatte le normative vigenti, si specifica che tutti i materiali di scavo (derivanti esclusivamente dallo scotico superficiale) saranno reimpiegati nel sito.

Infine, saranno attuate alcune misure gestionali di cantiere quali la raccolta differenziata, il divieto di dispersione nel terreno di qualsiasi sostanza e/o rifiuto.

Durante la fase di cantiere saranno adottate le seguenti misure di mitigazione:

- la gestione dei rifiuti prodotti dall'attività di costruzione l'impianto proposto avverrà nel rispetto ed ai sensi del D.Lgs. n. 152/2006 s.m.i. e relativi decreti attuativi, nonché secondo le modalità e le prescrizioni dei regolamenti regionali vigenti;
- la raccolta differenziata del legno e dei materiali di imballaggio;
- contenimento degli olii lubrificanti in appositi serbatoi stagni.

### 5.8 Impatto cumulativo dovuto alla presenza di altri impianti in progetto e/o esistenti

Nel presente paragrafo, note le caratteristiche progettuali, ambientali e programmatiche, vengono analizzati i **possibili impatti cumulativi** indotti dalla compresenza dell'impianto in progetto con altri impianti FER in esercizio, costruendi e autorizzati, all'interno ed all'esterno dei limiti amministrativi del comune di Cerignola.

Il presente studio è redatto conformemente all'indicazioni di cui all'Allegato 4 del D.M. 10 settembre 2010 "Linee guida per l'autorizzazione degli impianti" con particolare riguardo all'interferenza visiva, ai sensi delle disposizioni di cui al D.G.R. della

<b>Progetto:</b> <b>PROGETTO PER LA REALIZZAZIONE DI UN IMPIANTO AGROVOLTAICO PER LA PRODUZIONE DI ENERGIA ELETTRICA DA FONTE SOLARE FOTOVOLTAICA DELLA POTENZA COMPLESSIVA DI 29,93 MWp SITO NEL COMUNE DI CERIGNOLA (FG) IN LOCALITA' "COLMO D'ISCHIA" E RELATIVE OPERE DI CONNESSIONE</b> <i>– Progetto definitivo –</i>										
<b>Elaborato:</b> <b>STUDIO DI IMPATTO AMBIENTALE</b>										
Rev:							Data:		Foglio	
00							Novembre 2021		191 di 211	

Regione Puglia n. 2122 del 2012 "Indirizzi per l'integrazione procedimentale e per la valutazione degli impatti cumulativi di impianti per la produzione di energia da fonti rinnovabili nella Valutazione di Impatto Ambientale".

### 5.8.1.1 Individuazione delle aree vaste ai fini degli impatti cumulativi (AVIC)

Il primo passo per la previsione e valutazione degli impatti cumulativi vede la definizione dell'Area Vasta di Indagine, in seguito definita AVI, all'interno della quale oltre all'impianto in progetto sono presenti altri impianti FER i cui effetti possono cumularsi con quelli indotti dall'opera proposta.

Se la presenza di un unico impianto può avere effetti piuttosto ridotti sul paesaggio in cui si inserisce, la presenza contemporanea di altri impianti può moltiplicarli.

#### Tipologie di impatti

Gli impatti cumulati possono definirsi

- di tipo additivo, quando l'effetto indotto sulla matrice ambientale considerata scaturisce dalla somma degli effetti;
- di tipo interattivo, quando l'effetto indotto sulla matrice ambientale considerata può identificarsi quale risultato di un'interazione tra gli effetti indotti.

Sono inoltre identificabili due possibili configurazioni d'impatto cumulato:

- di tipo sinergico, quando l'impatto cumulato è maggiore della somma degli impatti considerati singolarmente ( $C > A+B$ );
- di tipo antagonista, quando l'impatto cumulato è inferiore della somma dei singoli impatti ( $C < A+B$ ).

Nell'allegato tecnico alla DGR 2122/2012 sono individuati n. 5 temi e n. 3 sottotemi secondo cui condurre l'analisi degli impatti:

- I – Tema: impatto visivo cumulativo;
- II – Tema: impatto su patrimonio culturale e identitario;
- III – Tema: tutela della biodiversità e degli ecosistemi;
- IV – Tema: impatto acustico cumulativo;

<b>Progetto:</b> <b>PROGETTO PER LA REALIZZAZIONE DI UN IMPIANTO AGROVOLTAICO PER LA PRODUZIONE DI ENERGIA ELETTRICA DA FONTE SOLARE FOTOVOLTAICA DELLA POTENZA COMPLESSIVA DI 29,93 MWp SITO NEL COMUNE DI CERIGNOLA (FG) IN LOCALITA' "COLMO D'ISCHIA" E RELATIVE OPERE DI CONNESSIONE</b> <i>- Progetto definitivo -</i>		
<b>Elaborato:</b> <b>STUDIO DI IMPATTO AMBIENTALE</b>		
<b>Rev:</b> 00	<b>Data:</b> Novembre 2021	<b>Foglio</b> 192 di 211

- V – Tema: impatti cumulativi su suolo e sottosuolo;
  - Sottotema I: consumo di suolo – impermeabilizzazione (soil sealing);
  - Sottotema II: contesto agricolo e sulle colture e produzioni agronomiche di pregio;
  - Sottotema III: rischio geomorfologico/idrogeologico.

### 5.8.1.2 Individuazione delle AVIC

In applicazione dei criteri definiti dalla DD 162/2014, sono stati definiti i seguenti raggi per le AVIC, in funzione della tipologia di impatto da valutare:

- impatto visivo cumulativo: 3km;
- impatto su patrimonio culturale identitario: 3km;
- tutela biodiversità ed ecosistemi: 5/10km;
- impatto acustico cumulativo: non applicabile agli impianti fotovoltaici;
- impatti cumulativi su suolo e sottosuolo.
  - Sottotema I: consumo di suolo – impermeabilizzazione (soil sealing)  
Criterio A per l'impatto cumulativo tra impianti fotovoltaici (AVA / IPC - obiettivo  $IPC \leq 3$ );  
Criterio B per l'impatto cumulativo tra impianti eolici e fotovoltaici (non applicabile all'impianto FV);  
Criterio C per l'impatto cumulativo tra impianti eolici (non applicabile all'impianto FV).
  - Sottotema II: contesto agricolo e sulle colture e produzioni agronomiche di pregio;
  - Sottotema III: rischio geomorfologico/idrogeologico (non applicabile agli impianti FV "per via dei sovraccarichi trascurabili indotti dagli stessi sul terreno").





<b>Progetto:</b> <b>PROGETTO PER LA REALIZZAZIONE DI UN IMPIANTO AGROVOLTAICO PER LA PRODUZIONE DI ENERGIA ELETTRICA DA FONTE SOLARE FOTOVOLTAICA DELLA POTENZA COMPLESSIVA DI 29,93 MWp SITO NEL COMUNE DI CERIGNOLA (FG) IN LOCALITA' "COLMO D'ISCHIA" E RELATIVE OPERE DI CONNESSIONE</b> <i>– Progetto definitivo –</i>		
<b>Elaborato:</b> <b>STUDIO DI IMPATTO AMBIENTALE</b>		
<b>Rev:</b> 00	<b>Data:</b> Novembre 2021	<b>Foglio</b> 193 di 211



*Individuazione degli impianti FER all'interno dell'AVIC (R = 3 km)*

### 5.8.1.3 **Impatto visivo cumulativo**

La percezione del paesaggio dipende da molteplici fattori, come la profondità, l'ampiezza della veduta, l'illuminazione, l'esposizione, la posizione dell'osservatore, le condizioni meteorologiche, elementi che contribuiscono in maniera differente alla comprensione degli elementi del paesaggio.

L'impianto in progetto si inserisce in un'area agricola dalle ampie vedute che si sviluppa con un andamento planimetrico lievemente ondulato, mediamente infrastrutturato con la presenza di strade comunali, provinciali e statali.

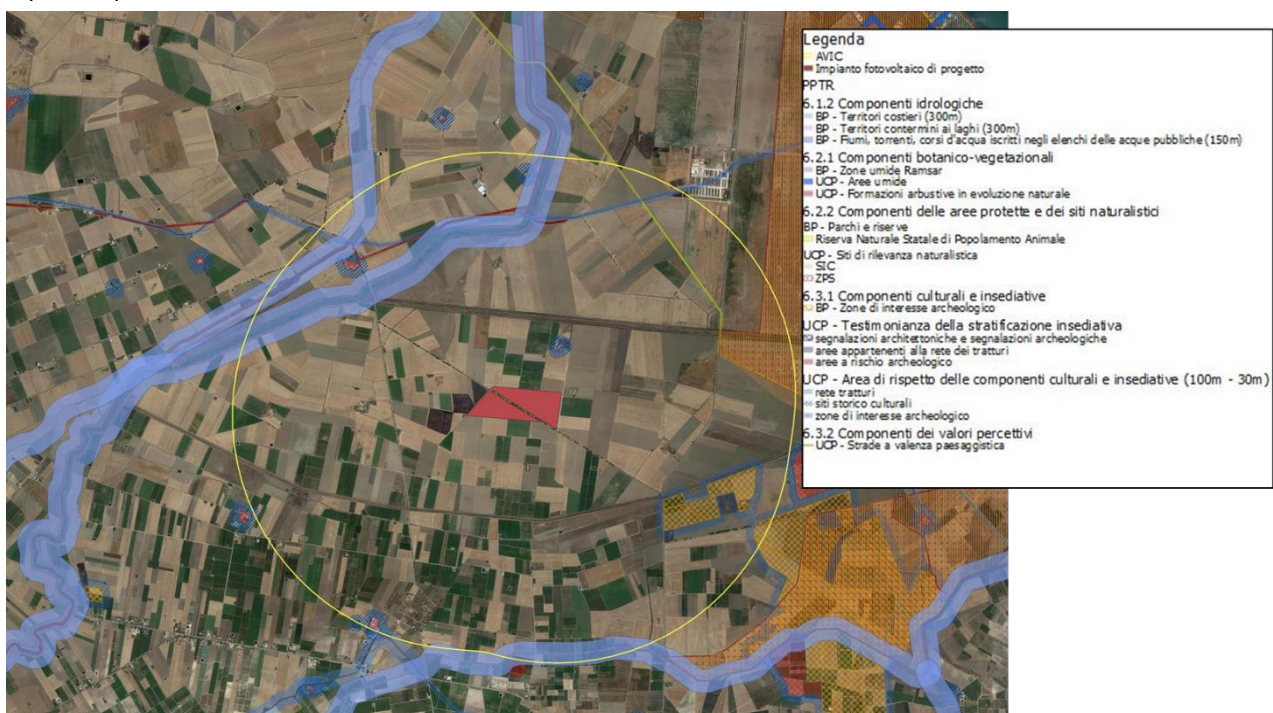
Nel raggio di 3 km è possibile riscontrare la presenza di due impianti fotovoltaici realizzati e un aerogeneratore realizzato.



<b>Progetto:</b> <b>PROGETTO PER LA REALIZZAZIONE DI UN IMPIANTO AGROVOLTAICO PER LA PRODUZIONE DI ENERGIA ELETTRICA DA FONTE SOLARE FOTOVOLTAICA DELLA POTENZA COMPLESSIVA DI 29,93 MWp SITO NEL COMUNE DI CERIGNOLA (FG) IN LOCALITA' "COLMO D'ISCHIA" E RELATIVE OPERE DI CONNESSIONE</b> <i>- Progetto definitivo -</i>		
<b>Elaborato:</b> <b>STUDIO DI IMPATTO AMBIENTALE</b>		
<b>Rev:</b> 00	<b>Data:</b> Novembre 2021	<b>Foglio</b> 194 di 211

All'interno dell'area vasta d'indagine (3 km) non sono presenti centri abitati, e quindi centri storici, relativi alle città limitrofe e i punti di osservazione sensibili (coni visuali o Punti panoramici come da cartografie del PPTR) non risultano intaccati dalla presenza dell'impianto.

Il sito di impianto è stato infatti scelto, in sede di progettazione definitiva, in modo da minimizzare l'impatto visivo sulle componenti percettive del PPTR.



Inquadramento Vincolistico Componenti Percettive PPTR

#### 5.8.1.4 **Impatto su patrimonio culturale e identitario**

Anche in questo caso il raggio da utilizzare per la definizione dell'AVIC è pari a 3 km.

Partendo dal riconoscimento delle invarianti strutturali che connotano le figure territoriali definite nelle schede d'ambito del PPTR e necessario verificare che il cumulo prodotto dagli impianti presenti nella unità di analisi non interferisca con le regole

<b>Progetto:</b> <b>PROGETTO PER LA REALIZZAZIONE DI UN IMPIANTO AGROVOLTAICO PER LA PRODUZIONE DI ENERGIA ELETTRICA DA FONTE SOLARE FOTOVOLTAICA DELLA POTENZA COMPLESSIVA DI 29,93 MWp SITO NEL COMUNE DI CERIGNOLA (FG) IN LOCALITA' "COLMO D'ISCHIA" E RELATIVE OPERE DI CONNESSIONE</b> <i>- Progetto definitivo -</i>		
<b>Elaborato:</b> <b>STUDIO DI IMPATTO AMBIENTALE</b>		
<b>Rev:</b> 00	<b>Data:</b> Novembre 2021	<b>Foglio</b> 195 di 211

di riproducibilità delle stesse invariati (come enunciate nella Sezione B della Schede degli Ambiti Paesaggistici del PPTR, Interpretazione identitaria e statutaria).

Per la verifica della riproducibilità delle invariati, di seguito è riportata lo schema di sintesi del PPTR delle invariati strutturali delle figure territoriali "Le saline di Margherita di Savoia" e "Il Mosaico di Cerignola", appartenenti all'ambito paesaggistico del "Tavoliere", in cui ricade l'AVIC.

<b>Verifica della riproducibilità delle invariati: figura territoriale "Le saline di Margherita di Savoia"</b>		
<b>Invariati strutturali (sistemi e componenti che strutturano la figura territoriale) (PPTR)</b>	<b>Regole di riproducibilità delle invariati strutturali (PPTR)</b>	<b>Compatibilità del progetto</b>
<p>Il sistema dei principali lineamenti morfologici della costa della Capitanata è costituito:</p> <ul style="list-style-type: none"> <li>- a nord, dal costone dell'altopiano garganico;</li> <li>- a ovest, dalla corona dei rilievi dei Monti Dauni;</li> <li>- a sud dai rilievi delle Murge.</li> </ul> <p>Questi elementi rappresentano i principali riferimenti visivi della figura e i luoghi privilegiati da cui è possibile percepirne il paesaggio.</p>	<p>Dalla salvaguardia dell'integrità dei profili morfologici che rappresentano riferimenti visuali significativi nell'attraversamento dell'ambito e dei territori contermini.</p>	<p>L'inserimento dell'impianto in progetto nel contesto territoriale già alterato nella propria naturalità, non potrà alterare in maniera significativa l'attuale profilo degli orizzonti persistenti o i quadri delle visuali panoramiche.</p> <p>Costituito da elementi orizzontali posti a piccola distanza da terra, l'impianto fotovoltaico, nel suo complesso, non costituisce una barriera "lato sensu" che impedisca il riconoscimento o la percezione del paesaggio.</p> <p>È garantita la riproducibilità dell'invariante.</p>
<p>Il sistema idrografico costiero della Capitanata, costituito dalle foci dei torrenti</p>	<p>Dalla tutela dei delicati equilibri idrici ed ecologici del sistema</p>	<p>Si evidenzia che le opere che attraversano tale vincolo, ovvero i</p>

**Progetto:**  
**PROGETTO PER LA REALIZZAZIONE DI UN IMPIANTO AGROVOLTAICO PER LA PRODUZIONE DI ENERGIA ELETTRICA DA FONTE SOLARE FOTOVOLTAICA DELLA POTENZA COMPLESSIVA DI 29,93 MWp SITO NEL COMUNE DI CERIGNOLA (FG) IN LOCALITA' "COLMO D'ISCHIA" E RELATIVE OPERE DI CONNESSIONE**  
*- Progetto definitivo -*

**Elaborato:**  
**STUDIO DI IMPATTO AMBIENTALE**

Rev:										Data:	Foglio
00										Novembre 2021	196 di 211

<p>Candelaro, Cervaro e Carapelle e dalla rete gerarchizzata dei canali di bonifica.</p> <p>Questi elementi rappresentano, insieme ai residui di aree palustri, un sistema idrico dal delicato equilibrio, frutto dei processi storici di bonifica che hanno coinvolto l'area;</p>	<p>idrografico costiero della Capitanata.</p>	<p>cavidotti MT, saranno messi in opera interrati lungo la viabilità esistente, in attraversamento mediante TOC. Proprio per la modalità di messa in opera del cavidotto, ovvero completamento interrato e spesso lungo la viabilità esistente, sarà garantito il puntuale ripristino dello stato dei luoghi e non sarà apportata alcuna alterazione all'integrità paesaggistica.</p> <p>È garantita la riproducibilità dell'invariante.</p>
<p>L'ecosistema spiaggia-duna area umida retrodunale ancora leggibile in alcune aree residuali costiere.</p>	<p>Dalla salvaguardia dell'equilibrio ecologico dell'ecosistema spiaggia-duna-area umida retrodunale.</p>	<p>L'impianto fotovoltaico proposto e le opere connesse non compromettono l'equilibrio ecologico dell'ecosistema spiaggia-duna-area umida retrodunale.</p> <p>È garantita la riproducibilità dell'invariante.</p>
<p>Il morfotipo costiero della Capitanata che si articola in lunghi tratti di arenili più o meno sottili, con morfologia bassa e sabbiosa, spesso bordati da dune recenti e fossili; intervallati dalle foci dei torrenti del Tavoliere.</p>	<p>Dalla rigenerazione del morfotipo costiero dunale ottenuta attraverso la riduzione della pressione insediativa e la rinaturalizzazione della fascia costiera.</p>	<p>L'impianto fotovoltaico proposto e le opere connesse non entrano in contrasto con la rigenerazione del morfotipo costiero della Capitanata.</p> <p>È garantita la riproducibilità dell'invariante.</p>
<p>Il sistema agro-ambientale costiero della Capitanata, caratterizzato dal susseguirsi</p>	<p>- Dalla salvaguardia del carattere distintivo dei paesaggi</p>	<p>L'impianto fotovoltaico proposto e le aree connesse non alterano il</p>



<b>Progetto:</b> <b>PROGETTO PER LA REALIZZAZIONE DI UN IMPIANTO AGROVOLTAICO PER LA PRODUZIONE DI ENERGIA ELETTRICA DA FONTE SOLARE FOTOVOLTAICA DELLA POTENZA COMPLESSIVA DI 29,93 MWp SITO NEL COMUNE DI CERIGNOLA (FG) IN LOCALITA' "COLMO D'ISCHIA" E RELATIVE OPERE DI CONNESSIONE</b> <i>- Progetto definitivo -</i>		
<b>Elaborato:</b> <b>STUDIO DI IMPATTO AMBIENTALE</b>		
<b>Rev:</b>	<b>Data:</b>	<b>Foglio</b>
00	Novembre 2021	197 di 211

<p>di terre emerse e impaludate, alternate ad acque stagnanti ed irregimentate, in cui è possibile distinguere tre paesaggi fortemente identitari:</p> <ul style="list-style-type: none"> <li>- Il paesaggio delle bonifiche sipontine, dai lotti regolari, marcati dalle alberature di eucalipti lungo i fossi e i canali principali;</li> <li>- Il paesaggio dei così detti arenili, gli orti costieri a lotto stretto e allungato che si sviluppano a ridosso del litorale tra Zapponeta e Margherita di Savoia, a testimonianza dell'antico sistema di coltivazione che caratterizzava l'intero tratto costiero;</li> <li>- Il paesaggio delle Saline di Margherita di Savoia, con i grandi bacini salati che si susseguono lungo la costa, intervallati da bassi argini e canali, segni identificativi della storica "industria dell'area umida";</li> </ul> <p>Questi paesaggi rappresentano veri e propri paesaggi d'acqua storici nei quali le logiche agronomiche, industriali e produttive interagiscono in maniera virtuosa con l'ambiente naturale.</p>	<p>agro-ambientali della bonifica che caratterizzano la costa della Capitanata;</p> <ul style="list-style-type: none"> <li>- dalla salvaguardia delle residue aree naturali rimaste;</li> <li>- garantendo il recupero di tecniche di coltivazioni tradizionali o sostenendo metodi innovativi di coltivazione degli orti e degli spazi rurali che siano rispettosi del delicato equilibrio ambientale.</li> </ul>	<p>sistema agro-ambientale costiero della Capitanata. Da progetto, l'impianto sito in un territorio agricolo di tipo seminativo, non mette a rischio il paesaggio delle bonifiche sipontine, quello delle Saline di Margherita di Savoia e non vengono interessati gli orti costieri che si sviluppano a ridosso del litorale tra Zapponeta e Margherita di Savoia, né i grandi bacini salati che si susseguono lungo la costa.</p> <p>È garantita la riproducibilità dell'invariante.</p>
<p>Il sistema insediativo lineare costiero organizzato lungo la strada litoranea delle Saline, che collega i centri principali (Siponto, Zapponeta e Margherita di Savoia). A questo sistema principale si</p>	<p>- Dalla salvaguardia dei varchi inedificati lungo la strada delle Saline;</p>	<p>L'impianto e le opere connesse all'impianto fotovoltaico non determinano fenomeni di espansione dell'edificato in termini di insediamenti o nuove attività</p>



**Progetto:**  
**PROGETTO PER LA REALIZZAZIONE DI UN IMPIANTO AGROVOLTAICO PER LA PRODUZIONE DI ENERGIA ELETTRICA DA FONTE SOLARE FOTOVOLTAICA DELLA POTENZA COMPLESSIVA DI 29,93 MWp SITO NEL COMUNE DI CERIGNOLA (FG) IN LOCALITA' "COLMO D'ISCHIA" E RELATIVE OPERE DI CONNESSIONE**  
*- Progetto definitivo -*

**Elaborato:**  
**STUDIO DI IMPATTO AMBIENTALE**

Rev:										Data:	Foglio
00										Novembre 2021	198 di 211

sovrappone il sistema dei poderi e degli scalì, posti rispettivamente a presidio dei mosaici agrari della bonifica e degli orti costieri.	- limitando la creazione di nuovi episodi insediativi, e recuperando adeguatamente e secondo tecniche rispettose delle qualità edilizie le abitazioni rurali e casini presenti nell'area.	produttive. Non viene intaccato il sistema insediativo costiero.  È garantita la riproducibilità dell'invariante.
La morfologia urbana di Margherita di Savoia, costituita da lotti stretti e allungati, collegata al microclima delle Saline.	Dalla salvaguardia della riconoscibilità della morfologia urbana di Margherita di Savoia.	L'impianto e le opere connesse all'impianto fotovoltaico sono ubicate in un'area molto distante dal centro urbano di Margherita di Savoia.  È garantita la riproducibilità dell'invariante.
Il sistema delle masserie cerealicole che punteggiano l'entroterra, collegate da una serie di strade penetranti interno-costa alle Saline, con le quali intrattengono uno stretto rapporto di relazione e scambio produttivo.	Dalla salvaguardia e recupero dei caratteri morfologici del sistema delle masserie cerealicole storiche del Tavoliere; nonché dalla sua valorizzazione per la ricezione turistica e la produzione di qualità (agriturismi).	L'impianto e le relative opere accessorie non sono ubicati in prossimità di edilizia e di manufatti rurali storici oggetto di tutela, ma rispettano le aree di buffer minimo imposte dai regolamenti.  È garantita la riproducibilità dell'invariante.
La struttura insediativa rurale dell'Ente Riforma costituita da:  - i borghi rurali che si sviluppano lungo la strada litoranea (Siponto, Zapponeta)  - la scacchiera delle divisioni fondiarie e le schiere ordinate dei poderi;	Dal recupero e valorizzazione delle tracce e delle strutture insediative che caratterizzano i paesaggi storici della riforma fondiaria (poderi, borghi).	L'impianto e le relative opere accessorie non sono ubicati in prossimità di edilizia e di manufatti rurali storici oggetto di tutela, ma rispettano le aree di buffer minimo imposte dai regolamenti.



**Progetto:**  
**PROGETTO PER LA REALIZZAZIONE DI UN IMPIANTO AGROVOLTAICO PER LA PRODUZIONE DI ENERGIA ELETTRICA DA FONTE SOLARE FOTOVOLTAICA DELLA POTENZA COMPLESSIVA DI 29,93 MWp SITO NEL COMUNE DI CERIGNOLA (FG) IN LOCALITA' "COLMO D'ISCHIA" E RELATIVE OPERE DI CONNESSIONE**  
 – Progetto definitivo –

**Elaborato:**  
**STUDIO DI IMPATTO AMBIENTALE**

<b>Rev:</b>										<b>Data:</b>	<b>Foglio</b>
00										Novembre 2021	199 di 211

Questi elementi costituiscono manufatti di alto valore storico-testimoniale dell'economia agricola;		È garantita la riproducibilità dell'invariante.
Il sistema di torri di difesa costiera che rappresentano punti di riferimento visivi dei paesaggi costieri dal mare e punti panoramici sul paesaggio marino e sul paesaggio rurale interno.	Dalla salvaguardia e valorizzazione del sistema delle torri di difesa costiera quali punti visuali privilegiati lungo la costa.	L'impianto fotovoltaico proposto e le relative opere di connessione sono distanti dalle torri di difesa costiera e quindi non compromettono la visuale a partire da esse.  È garantita la riproducibilità dell'invariante.

**Verifica della riproducibilità delle invarianti: figura territoriale "Il Mosaico di Cerignola"**

<b>Invarianti strutturali (sistemi e componenti che strutturano la figura territoriale) (PPTR)</b>	<b>Regole di riproducibilità delle invarianti strutturali (PPTR)</b>	<b>Compatibilità del progetto</b>
Il sistema dei principali lineamenti morfologici del Tavoliere, costituito da vaste spianate debolmente inclinate, caratterizzate da lievi pendenze, sulle quali spiccano:  - a nord, il costone dell'altopiano garganico;  - ad ovest, la corona dei rilievi dei Monti Dauni;	Dalla salvaguardia dell'integrità dei profili morfologici che rappresentano riferimenti visuali significativi nell'attraversamento dell'ambito e dei territori contermini.	L'inserimento dell'impianto in progetto nel contesto territoriale già alterato nella propria naturalità, non potrà alterare in maniera significativa l'attuale profilo degli orizzonti persistenti o i quadri delle visuali panoramiche.  Costituito da elementi orizzontali posti a piccola distanza da terra, l'impianto fotovoltaico, nel suo



**Progetto:**  
**PROGETTO PER LA REALIZZAZIONE DI UN IMPIANTO AGROVOLTAICO PER LA PRODUZIONE DI ENERGIA ELETTRICA DA FONTE SOLARE FOTOVOLTAICA DELLA POTENZA COMPLESSIVA DI 29,93 MWp SITO NEL COMUNE DI CERIGNOLA (FG) IN LOCALITA' "COLMO D'ISCHIA" E RELATIVE OPERE DI CONNESSIONE**  
*- Progetto definitivo -*

**Elaborato:**  
**STUDIO DI IMPATTO AMBIENTALE**

Rev:										Data:	Foglio
00										Novembre 2021	200 di 211

<p>- a sud i rilievi delle Murge.</p> <p>Questi elementi rappresentano i principali riferimenti visivi della figura e i luoghi privilegiati da cui è possibile percepire il paesaggio del Tavoliere.</p>		<p>complesso, non costituisce una barriera "lato sensu" che impedisca il riconoscimento o la percezione dello skyline Appenninico dal lato del Tavoliere e viceversa della Piana del Tavoliere dai rilievi dei Monti Dauni.</p> <p>È garantita la riproducibilità dell'invariante.</p>
<p>Il sistema agro-ambientale del mosaico agrario del Tavoliere meridionale è caratterizzato dalla geometria della trama agraria che si struttura a raggiera a partire dal centro urbano:</p> <ul style="list-style-type: none"> <li>- nelle adiacenze delle urbanizzazioni periferiche si sviluppano i mosaici periurbani, nei quali prevalgono le colture orticole;</li> <li>- verso nord-ovest i mosaici si semplificano nelle associazioni colturali del vigneto con il seminativo,</li> <li>- a sud-ovest, invece, si ha prevalentemente un'associazione dell'oliveto con il seminativo, che si semplifica progressivamente nelle trame rade della monocoltura cerealicola.</li> </ul>	<p>Dalla salvaguardia dei mosaici agrari della piana di Cerignola: incentivando le colture viticole di qualità; disincentivando le pratiche agricole intensive e impattanti; impedendo l'eccessiva semplificazione delle trame e dei mosaici.</p>	<p>Le attività produttive svolte o che potrebbero essere potenzialmente svolte nell'area sono di tipo agricolo. L'impatto è riconducibile all'occupazione superficiale delle opere d'impianto e conseguente inibizione delle stesse all'impiego per produzioni agricole.</p> <p>La realizzazione e messa in esercizio dell'impianto non altererà l'attuale relazione esistente tra fronti urbani e spazio agricolo e rurale.</p> <p>È garantita la riproducibilità dell'invariante.</p>



<b>Progetto:</b> <b>PROGETTO PER LA REALIZZAZIONE DI UN IMPIANTO AGROVOLTAICO PER LA PRODUZIONE DI ENERGIA ELETTRICA DA FONTE SOLARE FOTOVOLTAICA DELLA POTENZA COMPLESSIVA DI 29,93 MWp SITO NEL COMUNE DI CERIGNOLA (FG) IN LOCALITA' "COLMO D'ISCHIA" E RELATIVE OPERE DI CONNESSIONE</b> <i>- Progetto definitivo -</i>		
<b>Elaborato:</b> <b>STUDIO DI IMPATTO AMBIENTALE</b>		
<b>Rev:</b> 00	<b>Data:</b> Novembre 2021	<b>Foglio</b> 201 di 211

<p>Il sistema insediativo si organizza intorno a Cerignola sulla raggiera di strade che si dipartono da esso verso gli insediamenti circostanti (Stornara, Stornarella). A questo sistema principale si sovrappone un reticolo capillare di strade poderali ed interpoderali che collegano i centri insediativi con i poderi e le masserie, presidi dei mosaici agrari della piana.</p>	<p>Dalla salvaguardia della struttura insediativa radiale di Cerignola:</p> <ul style="list-style-type: none"> <li>- evitando trasformazioni territoriali (ad esempio nuove infrastrutture) che compromettano o alterino il sistema stradale a raggiera che collega Cerignola ai centri limitrofi;</li> <li>- evitando nuovi fenomeni di espansione insediativa e produttiva lungo le radiali.</li> </ul>	<p>Per l'installazione dell'impianto non sarà modificata nei tracciati la viabilità locale esistente; è prevista solo la realizzazione della viabilità interna al lotto, adibita a funzione di corridoi tecnici.</p> <p>È garantita la riproducibilità dell'invariante.</p>
<p>Il sistema delle masserie e dei poderi, capisaldi storici del territorio agrario della piana.</p>	<p>Dalla salvaguardia e recupero dei caratteri morfologici del sistema delle masserie storiche; nonché dalla sua valorizzazione per la ricezione turistica e la produzione di qualità (agriturismi).</p>	<p>L'impianto e le relative opere accessorie, non sono ubicati in prossimità di edilizia e di manufatti rurali storici oggetto di tutela, ma rispettano le aree di buffer minimo imposte dai regolamenti.</p> <p>È garantita la riproducibilità dell'invariante.</p>

Le considerazioni circa la compatibilità dell'invariante rispetto al progetto proposto sono state condotte, su entrambe le figure territoriali, verificando che il progetto non intacchi le principali caratteristiche paesaggistiche di questo territorio.

A partire dalla individuazione delle invarianti strutturali delle schede d'ambito riportate nella sez. B2, sono state valutate, per ogni figura territoriale coinvolta nell'unità di analisi, tutte le regole di riproducibilità dell'"Interpretazione identitaria e statutaria", e caso per caso, si è dimostrato come sia garantita la riproducibilità dell'invariante considerato.



<b>Progetto:</b> <b>PROGETTO PER LA REALIZZAZIONE DI UN IMPIANTO AGROVOLTAICO PER LA PRODUZIONE DI ENERGIA ELETTRICA DA FONTE SOLARE FOTOVOLTAICA DELLA POTENZA COMPLESSIVA DI 29,93 MWp SITO NEL COMUNE DI CERIGNOLA (FG) IN LOCALITA' "COLMO D'ISCHIA" E RELATIVE OPERE DI CONNESSIONE</b> <i>- Progetto definitivo -</i>									
<b>Elaborato:</b> <b>STUDIO DI IMPATTO AMBIENTALE</b>									
Rev:					Data:			Foglio	
00							Novembre 2021	202 di 211	

#### 5.8.1.5 Tutela della biodiversità e degli ecosistemi

Lo studio per la valutazione di incidenza dell'opera in progetto, allegato al presente studio, ha escluso potenziali impatti diretti ed indiretti nei confronti della fauna e della flora presente.

Considerando inoltre che:

- per molte specie legate agli ambienti esaminati, la presenza della centrale fotovoltaica non comporta un reale impedimento a compiere il proprio ciclo biologico, che anzi può creare microhabitat favorevoli per alcune specie;
- per le specie di invertebrati, anfibi e rettili, in aree di seminativo non irriguo, l'impatto diretto (morte di individuo) risulta a basso rischio sia perché ci troviamo in aree già interessate da interventi di movimento terra con mezzi meccanici per usi agricoli, sia perché tali habitat risultano a bassa idoneità per la maggior parte delle specie vulnerabili, che utilizzano solo marginalmente le aree agricole in sostituzione di quelle a vegetazione naturale;
- allo scopo di mitigare anche l'impatto indiretto per disturbo e conseguente allontanamento si utilizzerà una recinzione perimetrale ad elevata permeabilità faunistica;

si può affermare che l'intervento in progetto, non potrà alterare o diminuire la biodiversità dell'area vasta di progetto né tantomeno compromettere gli ecosistemi presenti.

#### 5.8.1.6 Impatti cumulativi su suolo e sottosuolo

##### **CRITERIO A: impatto cumulativo tra impianti fotovoltaici**

L'impatto sul suolo è determinato da varie componenti quali:

- occupazione territoriale;
- impatto dovuto ad impermeabilizzazione di superfici.

Si definisce **AVA = Area di Valutazione Ambientale** nell'intorno dell'impianto al netto delle aree non idonee in mq:

$$AVA = \pi R_{AVA}^2 - \text{aree non idonee}$$

con:

$S_i$  = superficie dell'impianto preso in valutazione in mq;

<b>Progetto:</b> <b>PROGETTO PER LA REALIZZAZIONE DI UN IMPIANTO AGROVOLTAICO PER LA PRODUZIONE DI ENERGIA ELETTRICA DA FONTE SOLARE FOTOVOLTAICA DELLA POTENZA COMPLESSIVA DI 29,93 MWp SITO NEL COMUNE DI CERIGNOLA (FG) IN LOCALITA' "COLMO D'ISCHIA" E RELATIVE OPERE DI CONNESSIONE</b> <i>- Progetto definitivo -</i>		
<b>Elaborato:</b> <b>STUDIO DI IMPATTO AMBIENTALE</b>		
Rev:	Data:	Foglio
00	Novembre 2021	203 di 211

$R = \text{raggio del cerchio avente aree pari alla superficie dell'impianto in valutazione} = (S_i / \pi)^{\frac{1}{2}}$ ;

$R_{AVA} = \text{raggio della superficie da considerare per la valutazione dell'AVA, pari a 6 volte } R.$

Con riferimento all'impianto in progetto:

$$AVA = \pi R_{AVA}^2 - \text{aree non idonee} = \pi * 2.128,62^2 - 204.679 = 14.022.733 \text{ mq}$$

All'interno della AVA si effettua la verifica speditiva legata all' Indice di Pressione Cumulativa:

$$IPC = 100 \times SIT / AVA \leq 3$$

dove SIT è la sommatoria delle superfici degli impianti fotovoltaici appartenenti al dominio degli impianti da considerare per la valutazione degli impatti cumulativi e IPC costituisce un'indicazione di sostenibilità sotto il profilo dell'impegno di SAU (superficie agricola utile). La verifica speditiva consiste nel verificare che IPC sia non superiore a 3.

Con riferimento all'impianto di progetto:

$$IPC = 100 \times 371.265 / 14.022.733 = 2,6$$

Pertanto, risulta ampiamente soddisfatta la verifica dell'indice di pressione cumulativa.

#### **CRITERIO B – Eolico con Fotovoltaico**

Le Aree di impatto cumulativo sono individuate tracciando intorno alla linea perimetrale esterna di ciascun impianto eolico un buffer 2 km, all'interno dei quali vengono considerati gli eventuali campo/i fotovoltaici presenti o autorizzati.

L'impianto fotovoltaico in progetto non rientra all'interno dell'area di impatto dell'aerogeneratore realizzato.



<b>Progetto:</b> <b>PROGETTO PER LA REALIZZAZIONE DI UN IMPIANTO AGROVOLTAICO PER LA PRODUZIONE DI ENERGIA ELETTRICA DA FONTE SOLARE FOTOVOLTAICA DELLA POTENZA COMPLESSIVA DI 29,93 MWp SITO NEL COMUNE DI CERIGNOLA (FG) IN LOCALITA' "COLMO D'ISCHIA" E RELATIVE OPERE DI CONNESSIONE</b> <i>- Progetto definitivo -</i>		
<b>Elaborato:</b> <b>STUDIO DI IMPATTO AMBIENTALE</b>		
<b>Rev:</b>		<b>Data:</b>
00		Novembre 2021
		<b>Foglio</b>
		204 di 211



Alla luce dei risultati delle simulazioni e delle indagini condotte all'interno della Relazione sugli Impatti Cumulativi, a cui si rimanda per ulteriori dettagli (cfr. Allegato "Relazione sugli Impatti Cumulativi"), si può affermare che gli impatti cumulati, attribuibili all'inserimento dell'impianto in progetto nel contesto territoriale paesaggistico esistente, non siano tali da inibire l'idoneità del sito alla realizzazione dell'impianto.

## 5.9 Scelta della metodologia

Nel corso del presente SIA sono stati descritti 3 Quadri di Riferimento:

- Quadro di Riferimento Progettuale: da cui sono scaturite le azioni di progetto;
- Quadro di Riferimento Programmatico: in cui è stata valutata la fattibilità dell'intervento nei confronti degli strumenti di pianificazione e programmazione territoriale e urbanistica;

<b>Progetto:</b> <b>PROGETTO PER LA REALIZZAZIONE DI UN IMPIANTO AGROVOLTAICO PER LA PRODUZIONE DI ENERGIA ELETTRICA DA FONTE SOLARE FOTOVOLTAICA DELLA POTENZA COMPLESSIVA DI 29,93 MWp SITO NEL COMUNE DI CERIGNOLA (FG) IN LOCALITA' "COLMO D'ISCHIA" E RELATIVE OPERE DI CONNESSIONE</b> <i>- Progetto definitivo -</i>										
<b>Elaborato:</b> <b>STUDIO DI IMPATTO AMBIENTALE</b>										
Rev:							Data:		Foglio	
00							Novembre 2021		205 di 211	

- Quadro di Riferimento Ambientale: in cui è stato analizzato lo stato di fatto ante operam, sono stati valutati i possibili impatti sulle componenti ambientali ed infine descritte le misure di mitigazione e compensazione.

Poiché il SIA è uno strumento di supporto alla fase decisionale sull'ammissibilità di un'opera, la relazione è stata redatta con l'obiettivo di fornire, in maniera qualitativa e quantitativa, una rappresentazione dei potenziali impatti indotti dalla realizzazione del parco agrovoltaico in progetto.

### 5.10 Progetto di monitoraggio ambientale (PMA)

Di seguito è riportato il progetto di monitoraggio dei potenziali impatti ambientali significativi e negativi derivanti dalla realizzazione e dall'esercizio del parco agro-voltaico in progetto individuati nel presente Studio di Impatto Ambientale.

Verranno adottate diverse strategie al fine di minimizzare le emissioni inquinanti connesse alle lavorazioni.

Per tutte le attività di cantiere e trasporto dei materiali saranno utilizzati mezzi che rientrano almeno nella categoria EEV (veicolo ecologico migliorato) e che rispetteranno una bassa velocità di transito nelle zone di lavorazione. I mezzi di cantiere dovranno essere dotati di sistemi di depurazione dei fumi di scarico con depurazione ad acqua che consentono l'abbattimento dei contaminati presenti nei fumi di scarico e dei conseguenti odori e sostanze irritanti (es. aldeidi, incombusti). La depurazione avviene per gorgogliamento dei fumi inquinanti in acqua, così che dalle marmitte si emetta esclusivamente vapore d'acqua. I mezzi saranno dotati anche di marmitta spegniscintilla, progettata per l'eliminazione di qualsiasi scintilla emessa dai motori diesel.

Sarà predisposto un monitoraggio della componente "qualità aria" per tutte le fasi di lavorazione, attraverso la predisposizione di un Piano di monitoraggio ambientale

Per tale motivo in questa zona è stato previsto un Presidio ambientale fisso con stazione di monitoraggio continuo delle polveri PM10 e PM2,5.

Il Piano di monitoraggio ambientale comprenderà le seguenti fasi:

- monitoraggio Ante Operam, per la definizione dello "stato zero" (bianco ambientale – baseline), prima dell'avvio dei lavori;
- monitoraggio in Corso d'Opera, per il controllo delle eventuali alterazioni prodotte in fase di cantiere, per le differenti fasi lavorative.

<b>Progetto:</b> <b>PROGETTO PER LA REALIZZAZIONE DI UN IMPIANTO AGROVOLTAICO PER LA PRODUZIONE DI ENERGIA ELETTRICA DA FONTE SOLARE FOTOVOLTAICA DELLA POTENZA COMPLESSIVA DI 29,93 MWp SITO NEL COMUNE DI CERIGNOLA (FG) IN LOCALITA' "COLMO D'ISCHIA" E RELATIVE OPERE DI CONNESSIONE</b> <i>- Progetto definitivo -</i>		
<b>Elaborato:</b> <b>STUDIO DI IMPATTO AMBIENTALE</b>		
<b>Rev:</b>		<b>Data:</b>
00		Novembre 2021
		<b>Foglio</b> 206 di 211

Gli accertamenti sulla componente "aria" sono rivolti essenzialmente alla determinazione delle concentrazioni dei principali inquinanti correlati alle emissioni prodotte dai mezzi d'opera, impiegati durante i lavori, e delle polveri sospese generate dalle attività di cantiere.

Il monitoraggio si eseguirà sia attraverso un presidio ambientale fisso con stazione di monitoraggio continuo delle polveri PM10 e PM2,5, sia attraverso una postazione mobile di monitoraggio Polveri PM10-PM2.5-PM1 a sistema ottico contaparticelle (OPC multicanale), basato sul principio fisico del "light scattering" per il monitoraggio dei sub-cantieri dove avverranno le lavorazioni. Questi tipi di sistemi sono in grado di caratterizzare gli andamenti temporali delle particelle aereo disperse in tempo reale, consentendo se necessario l'individuazione di attività correttive.

Il monitoraggio avrà essenzialmente lo scopo di misurare l'evoluzione quantitativa della concentrazione degli inquinanti individuati dalla normativa nazionale durante i lavori, al fine di identificare eventuali azioni correttive e di indirizzare gli interventi di mitigazione necessari, per riportare i valori entro i limiti definiti nel D.Lgs. n. 155 del 15-09-2010.

Per quanto riguarda invece le problematiche relative alle emissioni sonore, verranno utilizzati dei sensori wireless per il monitoraggio del livello sonoro.

Si definirà con gli Enti un valore soglia/allarme, in funzione di quello limite normativo, per mettere in atto le azioni mitigatrici mediante i seguenti presidi ambientali:

- barriere antirumore mobili
- bagnatura costante di tutta la viabilità di cantiere
- utilizzo di un sistema di nebulizzazione
- utilizzo di un agente imbibente della polvere sulla viabilità di cantiere
- lavaggio degli pneumatici degli autoveicoli in uscita dal cantiere.

Progetto:

**PROGETTO PER LA REALIZZAZIONE DI UN IMPIANTO AGROVOLTAICO PER LA PRODUZIONE DI ENERGIA ELETTRICA DA FONTE SOLARE FOTOVOLTAICA DELLA POTENZA COMPLESSIVA DI 29,93 MWp SITO NEL COMUNE DI CERIGNOLA (FG) IN LOCALITA' "COLMO D'ISCHIA" E RELATIVE OPERE DI CONNESSIONE**

– Progetto definitivo –

Elaborato:

**STUDIO DI IMPATTO AMBIENTALE**

Rev:

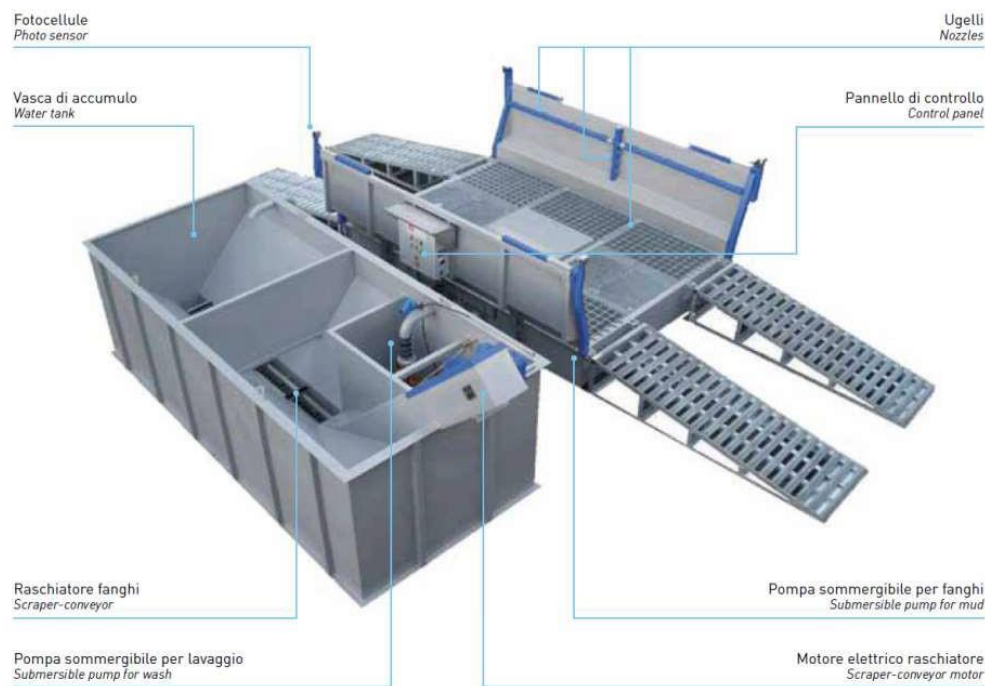
Data:

Foglio

00

Novembre 2021

207 di 211



*Impianto di lavaggio pneumatici*

Saranno inoltre adottate tutte le misure necessarie per ridurre al minimo la diffusione delle polveri in atmosfera durante la movimentazione del materiale.

### 5.10.1 Emissioni acustiche

Il monitoraggio delle emissioni acustiche in fase di esecuzione dell'opera, dovute al transito dei mezzi in ingresso e in uscita dalle aree di cantiere, avrà come obiettivi:

- La verifica del rispetto dei valori limite del rumore ambientale per la tutela della popolazione e dei valori soglia/standard per la valutazione di eventuali effetti sugli ecosistemi e su singole specie;
- La verifica del rispetto delle prescrizioni eventualmente rilasciate dai comuni;

<b>Progetto:</b> <b>PROGETTO PER LA REALIZZAZIONE DI UN IMPIANTO AGROVOLTAICO PER LA PRODUZIONE DI ENERGIA ELETTRICA DA FONTE SOLARE FOTOVOLTAICA DELLA POTENZA COMPLESSIVA DI 29,93 MWp SITO NEL COMUNE DI CERIGNOLA (FG) IN LOCALITA' "COLMO D'ISCHIA" E RELATIVE OPERE DI CONNESSIONE</b> <i>- Progetto definitivo -</i>										
<b>Elaborato:</b> <b>STUDIO DI IMPATTO AMBIENTALE</b>										
Rev:							Data:		Foglio	
00							Novembre 2021		208 di 211	

- L'individuazione di eventuali criticità acustiche e delle conseguenti azioni correttive e la verifica dell'efficacia acustica di tali azioni correttive.

Il monitoraggio in fase di esercizio, durante la vita utile del parco agrovoltaiico, avrà come obiettivi:

- La verifica del rispetto dei valori limiti assoluti di immissione a seconda della classe di riferimento urbanistica per il controllo dell'inquinamento acustico e del rispetto di valori soglia/standard per la valutazione di eventuali effetti sugli ecosistemi e su singole specie;
- La verifica del corretto dimensionamento e dell'efficacia acustica degli interventi di mitigazione definiti in fase di progettazione.

La definizione e la localizzazione dei punti o stazioni di misura per il monitoraggio sarà effettuata sulla base di:

- Presenza, tipologia e posizione di ricettori e sorgenti di rumore posti nell'area di indagine;
- Caratteristiche che influenzano le condizioni di propagazione del rumore (orografia del terreno, presenza di elementi naturali e/o artificiali schermanti, etc.).

I punti di monitoraggio per l'acquisizione dei parametri acustici saranno del tipo ricettore-orientato, ovvero ubicato in prossimità dei ricettori sensibili, generalmente in facciata degli edifici.

Per il monitoraggio degli impatti dell'inquinamento acustico su ecosistemi e/o singole specie, i punti di misura saranno localizzati in prossimità delle aree naturali che ricadono nell'area di influenza dell'opera.

Per maggiori approfondimenti si rimanda all'elaborato "Q6DMM55\_DocumentazioneSpecialistica\_02 - Relazione sull'impatto acustico".

### 5.10.2 Emissioni elettromagnetiche

Il monitoraggio dei campi elettromagnetici prevederà nella fase di esercizio:

- La verifica che i livelli del campo elettromagnetico prodotto dai cavidotti risultino coerenti con la normativa vigente;
- La predisposizione di eventuali misure per la minimizzazione delle esposizioni.

La rete di monitoraggio potrà essere costituita da stazioni periferiche di rilevamento, fisse o rilocabili, le cui informazioni saranno inviate ad un sistema centrale che provvede al controllo della operatività delle stazioni periferiche e alla raccolta, elaborazione ed archiviazione dei dati rilevati.



<b>Progetto:</b> <b>PROGETTO PER LA REALIZZAZIONE DI UN IMPIANTO AGROVOLTAICO PER LA PRODUZIONE DI ENERGIA ELETTRICA DA FONTE SOLARE FOTOVOLTAICA DELLA POTENZA COMPLESSIVA DI 29,93 MWp SITO NEL COMUNE DI CERIGNOLA (FG) IN LOCALITA' "COLMO D'ISCHIA" E RELATIVE OPERE DI CONNESSIONE</b> <i>- Progetto definitivo -</i>									
<b>Elaborato:</b> <b>STUDIO DI IMPATTO AMBIENTALE</b>									
Rev:					Data:			Foglio	
00							Novembre 2021	209 di 211	

### 5.10.3 Suolo e sottosuolo

In fase di realizzazione dell'opera, le attività di monitoraggio avranno lo scopo di controllare, attraverso rilevamenti periodici, in funzione dell'andamento delle attività di costruzione:

- le condizioni dei suoli accantonati e le necessarie operazioni di mantenimento delle loro caratteristiche;
- insorgere di situazioni critiche, quali eventuali inquinamenti di suoli limitrofi ai cantieri;
- la verifica che i parametri e valori di concentrazioni degli inquinati siano inferiori a quelli limiti indicati nelle norme di settore;
- la verifica dell'efficacia degli eventuali interventi di bonifica e di riduzione del rischio.

In fase di esercizio, il monitoraggio avrà lo scopo di verificare la corretta esecuzione ed efficacia del ripristino dei suoli, nelle aree temporaneamente occupate in fase di costruzione e destinate al recupero agricolo e/o vegetazionale. Il monitoraggio riguarderà la zona destinata all'opera, le aree di cantiere, le aree adibite alla conservazione, in appositi cumuli, dei suoli e tutte quelle aree che possono essere considerate ricettori sensibili di eventuali inquinamenti a causa dell'opera, sia in fase di costruzione che di attività della stessa.

I punti di monitoraggio destinati alle indagini in situ e alle campionature saranno posizionati in base a criteri di rappresentatività delle caratteristiche pedologiche e di utilizzo delle aree.

### 5.10.4 Paesaggio, flora e fauna

Il monitoraggio dello stato fisico dei luoghi, aree di cantiere e viabilità riguarderà tutta l'area interessata dall'intervento in progetto con la verifica di eventuali variazioni indotte a seguito della realizzazione delle opere, attraverso l'esecuzione di analisi e rilievi, congruenti con la natura dell'opera da realizzare/mettere in opera, con il tempo previsto per la sua realizzazione. Con particolare riferimento alle aree occupate da impianti di cantiere, il monitoraggio dovrà prevedere la verifica della rispondenza di eventuali variazioni planimetriche di tali aree, degli impianti insistenti e della viabilità, rispetto a quanto previsto nel programma della loro evoluzione temporale, prevedendo la verifica della sussistenza e l'eventuale aggiornamento delle misure di mitigazione. A fine lavori, il monitoraggio dovrà prevedere tutte le azioni ed i rilievi necessari a verificare l'avvenuta esecuzione dei ripristini di progetto previsti e l'assenza di danni e/o modifiche fisico/ambientali nelle aree interessate.

In fase di esercizio il monitoraggio riguarderà:

<b>Progetto:</b> <b>PROGETTO PER LA REALIZZAZIONE DI UN IMPIANTO AGROVOLTAICO PER LA PRODUZIONE DI ENERGIA ELETTRICA DA FONTE SOLARE FOTOVOLTAICA DELLA POTENZA COMPLESSIVA DI 29,93 MWp SITO NEL COMUNE DI CERIGNOLA (FG) IN LOCALITA' "COLMO D'ISCHIA" E RELATIVE OPERE DI CONNESSIONE</b> <i>- Progetto definitivo -</i>										
<b>Elaborato:</b> <b>STUDIO DI IMPATTO AMBIENTALE</b>										
Rev:							Data:		Foglio	
00							Novembre 2021		210 di 211	

- la corretta esecuzione di tutti i lavori previsti, sia in termini qualitativi che quantitativi, anche per ciò che riguarda interventi di manutenzione ordinaria e straordinaria;
- la verifica dell'assimilazione paesaggistico dell'opera nel contesto locale, inclusa l'accettazione da parte delle comunità locali e l'inserimento della nuova presenza in azioni di valorizzazione dei paesaggi tradizionali locali, ovvero di pianificazione, trasformazione, creazione consapevole e sostenibile di nuovi paesaggi.

#### FAUNA

- Il monitoraggio in fase di cantiere dovrà verificare, attraverso indagini di campo e rilievi, l'insorgere di eventuali variazioni della tipologia faunistica rispetto allo stato ante operam.
- Il monitoraggio in fase di esercizio avrà l'obiettivo di analizzare i cambiamenti della fauna selvatica e dell'avifauna e al loro riadattamento in seguito all'inserimento della nuova opera nel paesaggio.
- Alla base di una corretta metodologia di monitoraggio per la componente faunistica sarà posta l'accurata indagine preliminare dei diversi habitat e degli stessi popolamenti di animali selvatici presenti, in termini di composizione quali-quantitativa (almeno per le specie principali) e di distribuzione.

## 6 CONCLUSIONI

Nel presente Studio di Impatto Ambientale, oltre ad una descrizione analitica della tipologia delle opere, delle ragioni per le quali esse sono necessarie, dei vincoli riguardanti l'ubicazione, si è cercato di individuare in maniera multidisciplinare la natura, l'entità e la tipologia dei potenziali impatti generati sull'ambiente circostante inteso nella sua più ampia accezione.

In conclusione, si può affermare che l'impatto ambientale sulle matrici ambientali si può considerare lieve in quanto:

- La sola risorsa naturale utilizzata, oltre al sole, è il suolo che si presenta esclusivamente di tipo agricolo, il cui impiego è valorizzato dalla natura agrovoltica del presente progetto;
- La produzione di rifiuti è legata alle normali attività di cantiere;
- Non sono presenti attività o impianti tali da far prevedere possibili incidenti atti a procurare danni;
- Non ci sono impatti negativi al patrimonio storico, archeologico ed architettonico; le scelte progettuali e le misure di mitigazione indicate rendono gli impatti presenti su flora, fauna, paesaggio accettabili;

<b>Progetto:</b> <b>PROGETTO PER LA REALIZZAZIONE DI UN IMPIANTO AGROVOLTAICO PER LA PRODUZIONE DI ENERGIA ELETTRICA DA FONTE SOLARE FOTOVOLTAICA DELLA POTENZA COMPLESSIVA DI 29,93 MWp SITO NEL COMUNE DI CERIGNOLA (FG) IN LOCALITA' "COLMO D'ISCHIA" E RELATIVE OPERE DI CONNESSIONE</b> <i>- Progetto definitivo -</i>		
<b>Elaborato:</b> <b>STUDIO DI IMPATTO AMBIENTALE</b>		
<b>Rev:</b>		<b>Data:</b>
00		Novembre 2021
		<b>Foglio</b> 211 di 211

- L'impianto è situato in zone dove è ridotta la densità demografica, non vi sono interferenze sensibili con paesaggi importanti dal punto di vista storico e culturale;
- L'intervento è conforme agli strumenti di pianificazione e programmazione vigenti.

Pertanto si può dire che l'intervento genera un impatto compatibile con l'insieme delle componenti ambientali.

