

**GEOCON**STUDIO ASSOCIATO PER  
LA GEOLOGIA E LA SICUREZZAGeol. Michele GLIASCHERA  
Geol. Mirco CALZOLARIVia Gozzi 10/a 61032 FANO (PU)  
Tel. 0721861494  
P.IVA 02229960410E-mail  
infostudiogeocon@gmail.comREGIONE  
MARCHEPROVINCIA DI  
PESARO E URBINO**COMUNE DI  
FANO**

PROPONENTE

**JUWI DEVELOPMENT 07 SRL**

Via Sommacampagna 59/D - Verona (VR)

**PROGETTO DI UN PARCO AGROVOLTAICO A TERRA  
SU TERRENO AGRICOLO (EX CAVA) DELLA  
POTENZA 25,119 MWp**

Località: Fano (PU)

TITOLO


**OASI FAUNISTICHE E AREE BIOITALY TAV. 3D**

ALLEGATO

**2.1**

IDENTIFICATORE : SIA03102

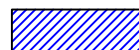
Scala 1:10.000

**LEGENDA**

Aree Bioitaly di interesse comunitario



Aree Bioitaly di interesse nazionale e regionale



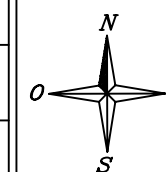
Oasi faunistiche

N.R.	DENOMINAZIONE	SUPERFICIE HA	DI CUI AREA DEMANIALE
①	M.tl Tausano - S. Severino	296	/
②	La Badla	818	/
③	Stagni Urbani	125	/
④	Alto Metauro	223	/
⑤	Frontino	55	/
⑥	M.te Nerone - Sassi Di Pleia	1528	/
⑦	Chlzancl	251	/
⑧	Bosco di Tecchle	203	/
⑨	M.te Catria	2428	78
⑩	Furlo	2499	1320
⑪	M.te Montlego	2118	1525
⑫	M.te Ardizlo	2773	/
SUPERFICIE TOTALE		13683	/

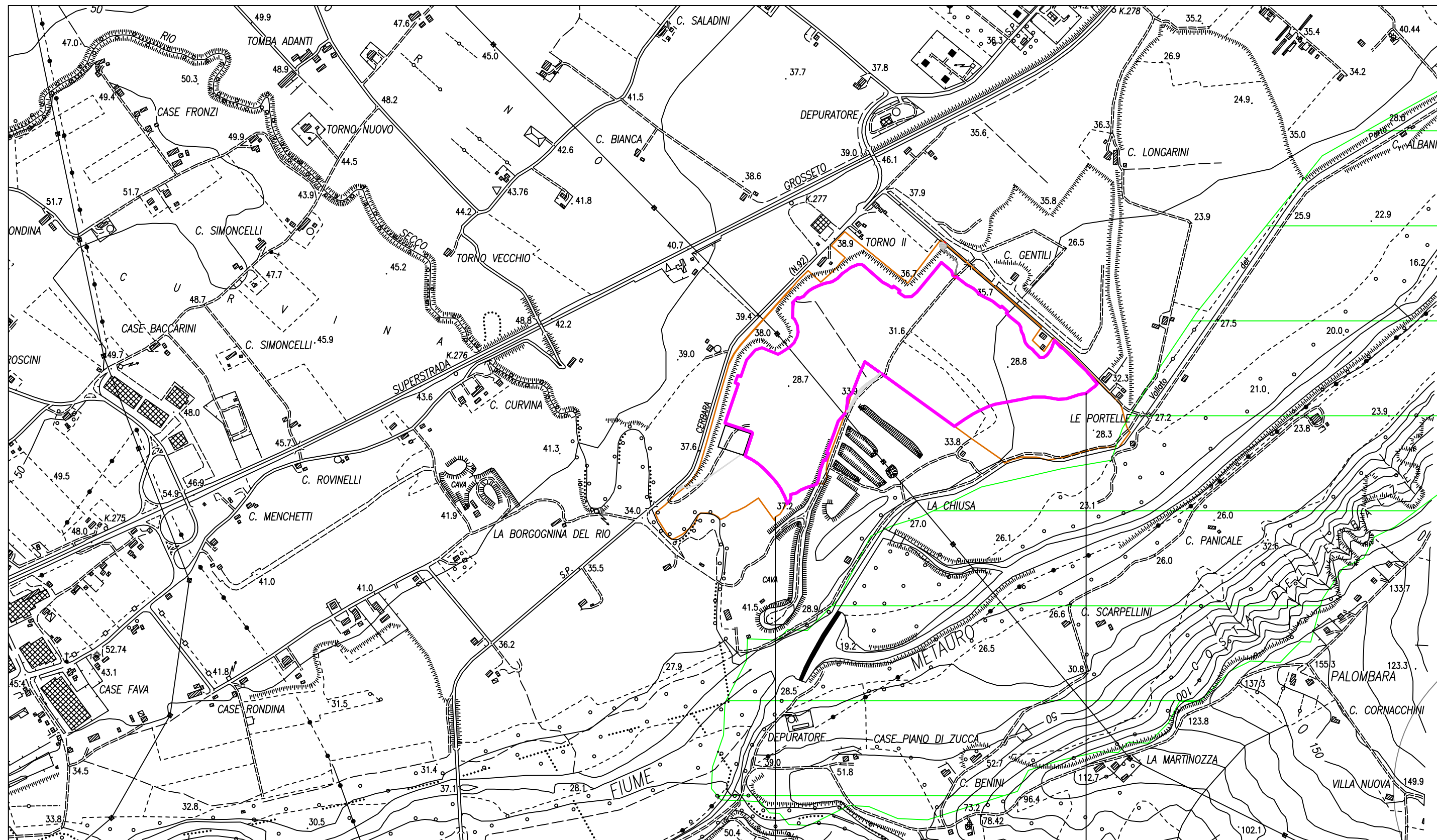
Collaborazione: Lucia Pierucci

COMMESSA: 288-2021

DATA: APRILE 2022



PIANO TERRITORIALE DI COORDINAMENTO- TAV. 3D



Recinzione impianto fotovoltaico

Area di intervento