



# GEOCON

STUDIO ASSOCIATO PER  
LA GEOLOGIA E LA SICUREZZA



REGIONE  
MARCHE



PROVINCIA DI  
PESARO E URBINO



# COMUNE DI FANO

Geol. Michele GLIASCHERA  
Geol. Mico CALZOLARI

Via Gozzi 10/a 61032 FANO (PU)  
Tel. 0721861494  
P.IVA 02229960410

E-mail  
infostudiogeocon@gmail.com

PROPONENTE

## JUWI DEVELOPMENT 07 SRL

Via Sommacampagna 59/D - Verona (VR)

**PROGETTO DI UN PARCO AGROVOLTAICO A TERRA  
SU TERRENO AGRICOLO (EX CAVA) DELLA  
POTENZA 25,119 MWp**

**Località: Fano (PU)**

TITOLO

### CARTA DELL'IDROGRAFIA SUPERFICIALE

ALLEGATO

# 8

IDENTIFICATORE : SIA03112

Scala:1:10.000

## LEGENDA




Idrografia superficiale



Lago



Recinzione perimetrale  
impianto 1, 2 e 3



Area di intervento

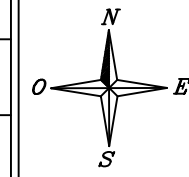


Fascia mitigazione piante e arbusti -  
esistenti

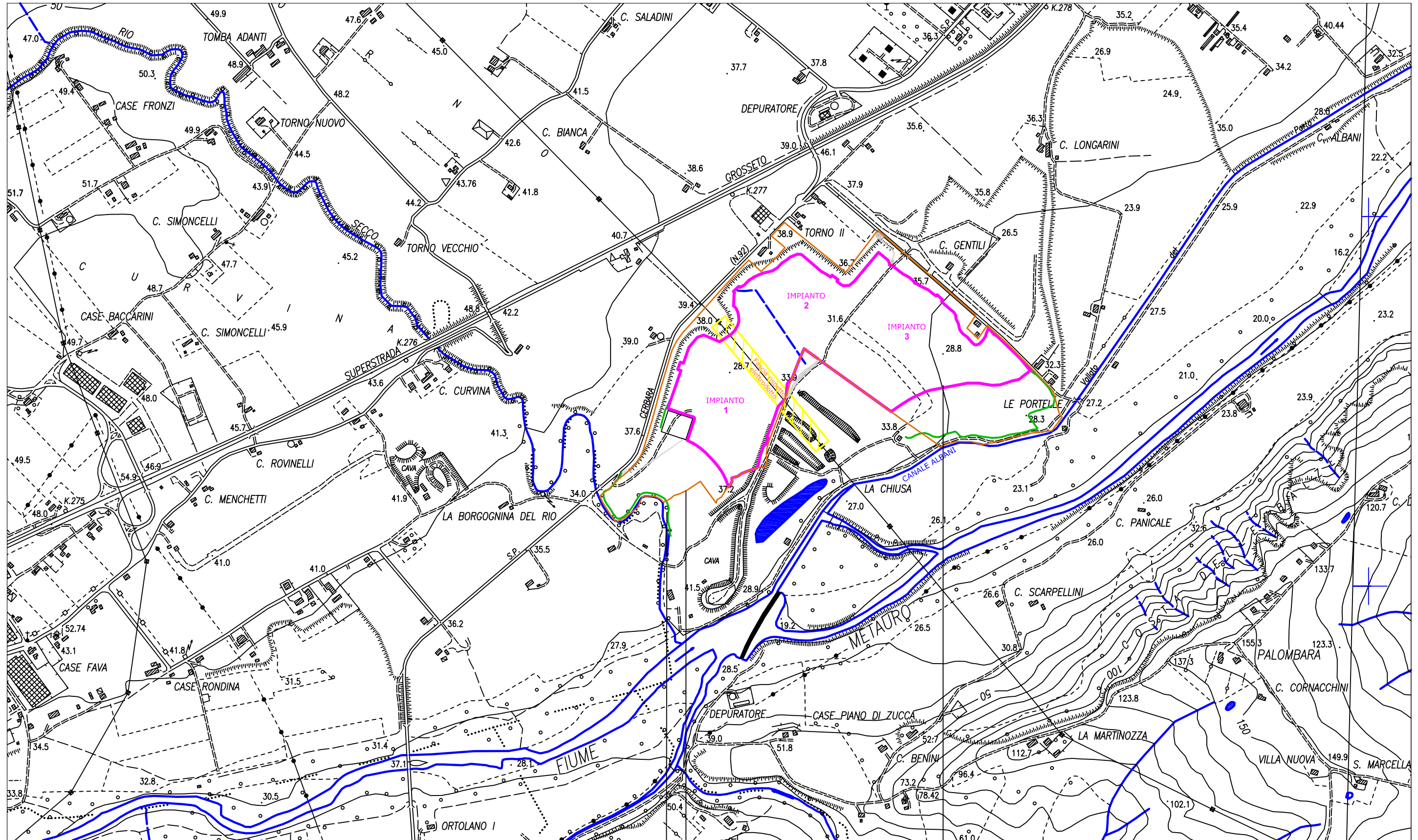
Collaborazione: Lucia Pierucci

COMMESSA: 288-2021

DATA: APRILE 2022



CARTA DELL'IDROGRAFIA SUPERFICIALE



Fascia mitigazione piante e arbusti - Esistente      Area di intervento      Recinzione impianto fotovoltaico