

GEOCON
 STUDIO ASSOCIATO REHA
 GEOLOGIA E LA SOSTENIBILITÀ
 DELLA CITTÀ DI GENOVA
 VIA G. B. V. 10, 16122 GENOVA (GE)
 TEL. 010 55111111
 WWW.GEOCON.IT

REGIONE
 LIGURIA
 PROVINCIA DI
 GENOVA

PROPRIOETÀ
**COMUNE
 DI FANO**

JUMI DEVELOPMENT 07 SRL

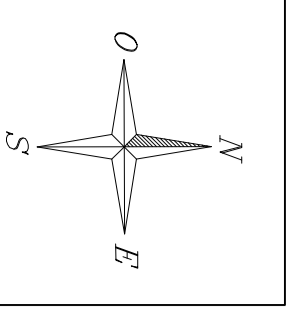
PROGETTO DI UN'IMPANTO AGRICOLA A TERRA
 SU TERRENO OMBRICO (EX FAVA) DELLA CITTÀ
 DI 25.119 MWp
 Località Fano (LU)

SEZIONI IDROGEOLOGICHE

IDENTIFICAZIONE: 39033116

LEGENDA

- Terreno alta permeabilità $K = 10-10 \text{ cm/s}$
- Terreno misto (terreno di ripro, materiale di riavvicinamento e terreno ghiaioso).
- Terreno bassa permeabilità $K = 10^{-10} \text{ cm/s}$
- Terreni di formazione delle Argille Azzurre
- CPT a: Prova penetrometrica standard
- DPSH a: Prova penetrometrica dinamica



COMMESSA: 288-2021 ALLEGATO: **12**

DATA: APRILE 2022

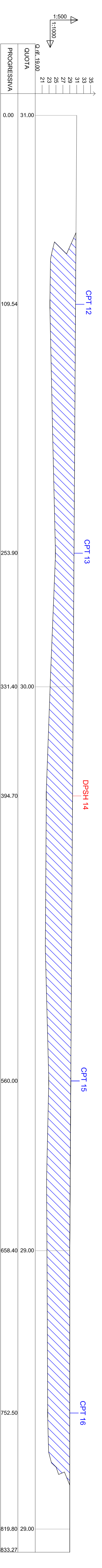
DOCUMENTO

SCALA ORZ. 1:1.000
 SCALA VERT. 1:500

Collaborazione Luca Bernardi

OPERA DELL'INGEGNERO - RIRRIDUZIONE NELLA OMBRA CON DIRITTO RISERVATO - ART. 991 LEGGE 633/41

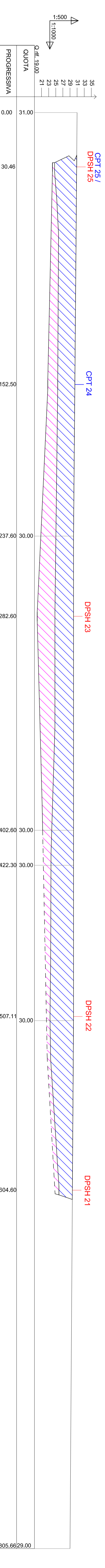
SE



Sezione 1 - 1'

NO


SE



Sezione 2 - 2'

NO

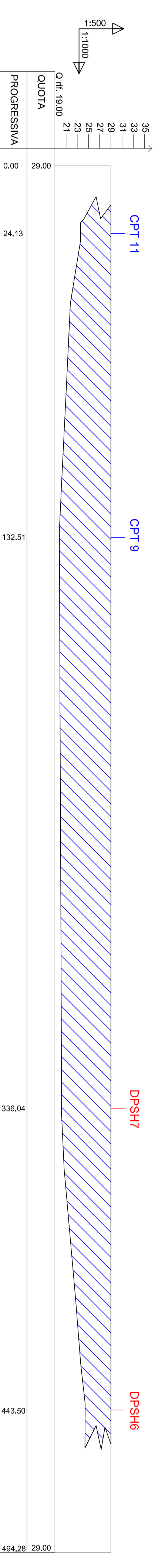
NE



Sezione 3 - 3'

SO

NE



Sezione 4 - 4'

SO