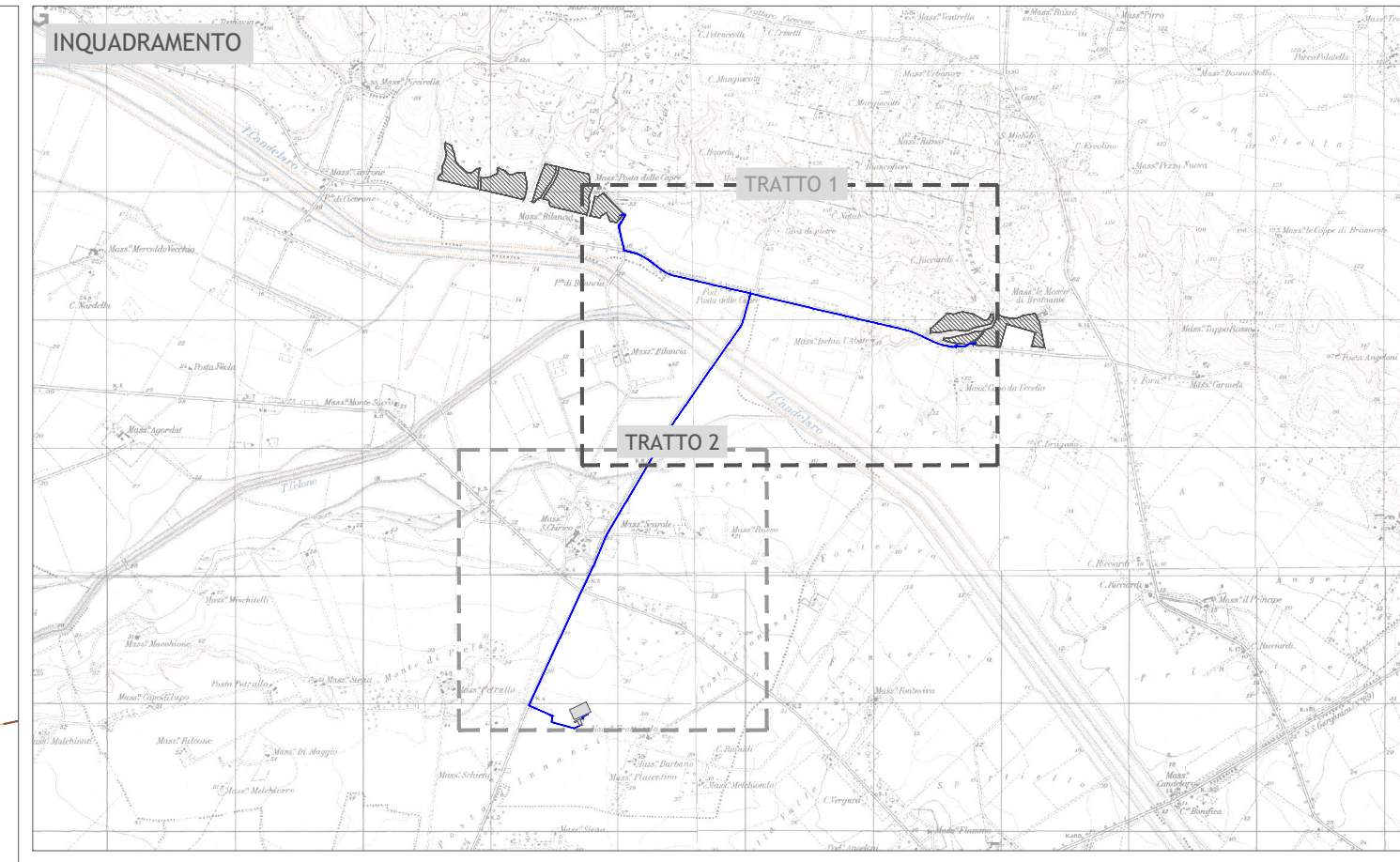


Planimetria di progetto su Catastale  
Scala 1:4.000


**LEGENDA**  
 - Cavidotto MT  
 - Limite catastale



**ELABORATI DI RIFERIMENTO**  
 - 203607\_D\_D\_0143 DETTAGLI COSTRUTTIVI CAVIDOTTO MT  
 - 203607\_D\_D\_0144 DETTAGLI COSTRUTTIVI CAVIDOTTO AT



Regione Puglia  
 Provincia di Foggia  
 Comuni di San Giovanni Rotondo  
 e San Marco in Lamis



**Impianto FV "San Giovanni Rotondo"**  
 Potenza DC di impianto 28,106 MWp - potenza AC di immissione in RTN 24,442 MWp  
 Integrato con l'Agricoltura  
 con annesso Sistema di accumulo di energia a batterie  
 Potenza 10,00 MW


Titolo  
 UWU1WA4\_ElaboratoGrafico\_2\_03  
 PLANIMETRIA CAVIDOTTO MT SU CATASTALE - TRATTO 1

Scala: 1:4.000    Formato Stampa: A1+    Numero documento: 1 di 1  
 Commessa: 203607    Fase: D    Tipo doc.: D    Progr. doc.: 0141    Rev.: 00

**SINERGIA GP10**

SINERGIA GP10 S.R.L.  
 CENTRO DIREZIONALE, S. G1, SCC, INT 58  
 80143 NAPOLI  
 PEC: sinergia\_gp10@pec.it  
 Rappresentante, Sviluppatore e Coordinatore: Ing. Filippo Mercurio

**PROGETTO DEFINITIVO**



**PROGETTO ENERGIA S.R.L.**

Via Sarno 8 80071 Aviano (Napoli) - CA 0800 08113  
 Tel. +39 081 481113  
 www.progettoenergia.it - info@progettoenergia.it  
 SERVIZI DI INGEGNERIA INTEGRATI

**PROGETTISTA**



Sul presente elaborato sussiste il DIRITTO DI PROPRIETA'. Qualsiasi utilizzo non preventivamente autorizzato sarà perseguito ai sensi della normativa vigente.

Rev.	Data	Descrizione revisione	Redatto	Controllato	Approvato
00	25.10.2021	EMISSIONE PER AUTORIZZAZIONE	L. CONTE	D. LO RUSSO	M. LO RUSSO