

Zona "LOC. CERRETO"

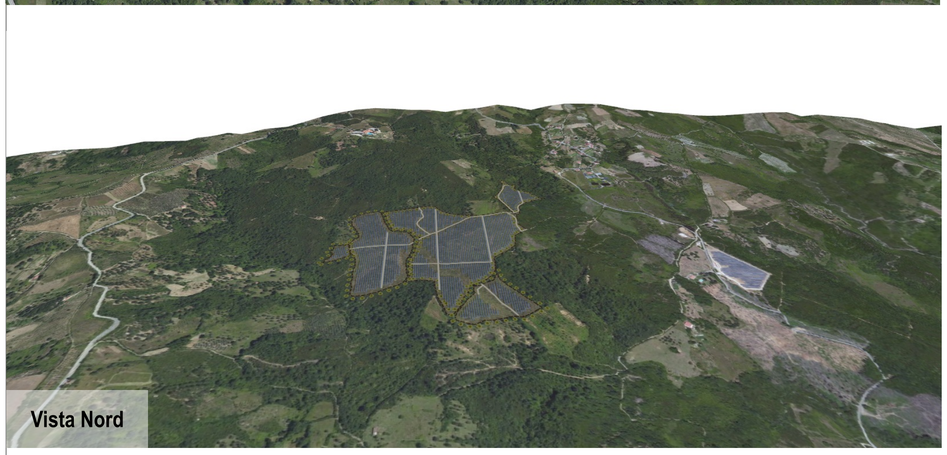

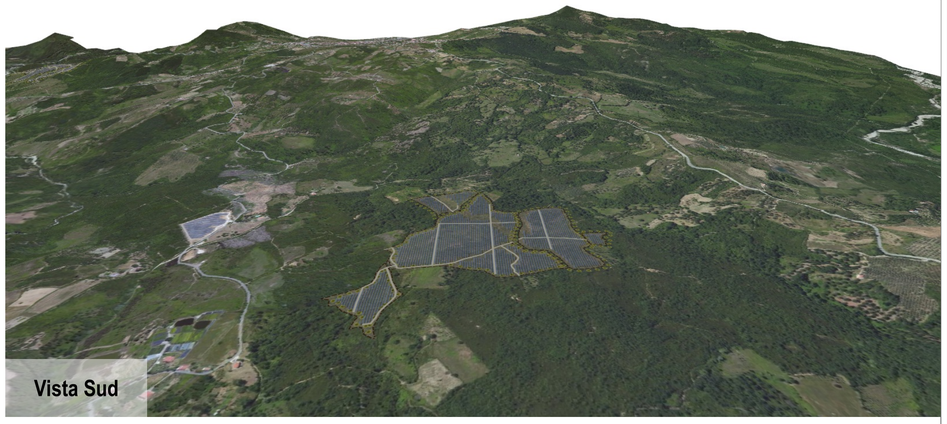

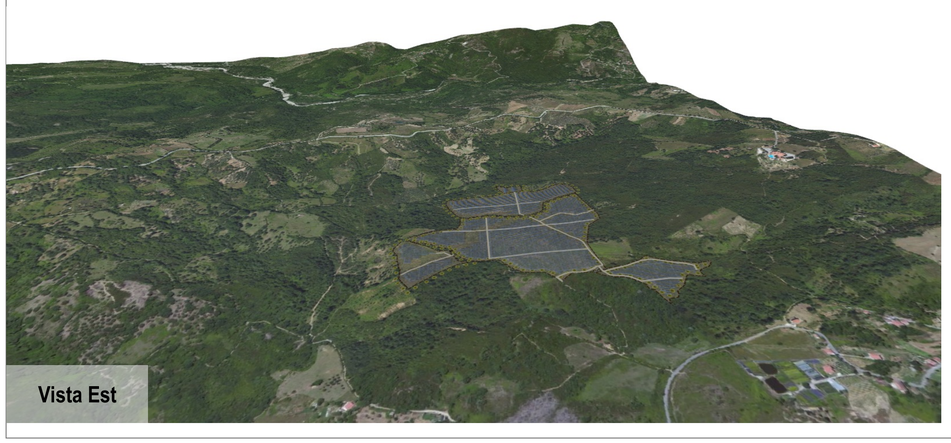

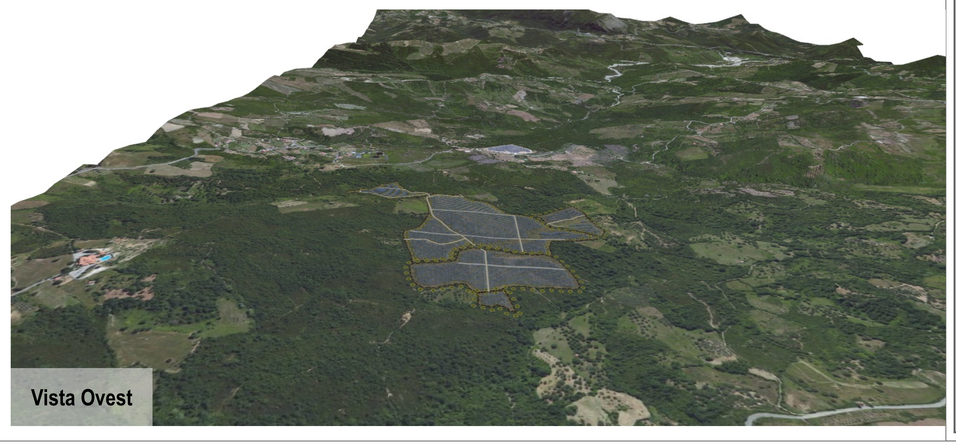

PROGETTO PER LA REALIZZAZIONE DI UN PARCO FOTOVOLTAICO DA 25MW

in Località "Cerreto-Carruoso"

nei Comuni di Roccagloriosa (SA) e Torre Orsaia (SA)

REGIONE CAMPANIA

PROVINCIA di SALERNO

COMUNE di ROCCAGLORIOSA

COMUNE di TORRE ORSAIA

PROGETTO DEFINITIVO

TAVOLA	A.13.VIA.22a **Fotomodellazione**	Scala: Varie Formato: A1
PROPONENTE	***CAPRAIA ENERGY S.r.l.*** **Via del Seminario Maggiore n°115** **85100 - Potenza (PZ)** ***P.IVA 02095970766***	
PROGETTISTA	ORDINE DEGLI ARCHITETTI PIANIFICATORI PAESAGGISTI E CONSERVATORI PROVINCIA DI POTENZA Giuseppe Romaniello architetto 727 sez. A ***Arch. Giuseppe ROMANIELLO***	

Rev.	Data	Oggetto della revisione
00	Gennaio 2021	Prima Emissione

Il presente elaborato è di proprietà di CAPRAIA ENERGY S.r.l. Non è consentito riprodurlo o comunque utilizzarlo senza autorizzazione scritta di CAPRAIA ENERGY S.r.l.

ARCHIVIAZIONE INTERNA - DOCUMENTO ORIGINE:
ITS_RCG_A13_VIA22a_FOTOMODELLAZIONE_ZONA LOC CERRETO.pdf