




















<b>REGIONE BASILICATA</b> 		<b>PROVINCIA DI POTENZA</b> 		<b>COMUNE DI PALAZZO SAN GERVASIO</b> 													
Denominazione impianto:		<b>CONTRADA LAGARELLI</b>															
Ubicazione:		Comune di Palazzo San Gervasio (PZ) Località "Contrada Lagarelli"		Foglio: 30 Particelle: varie													
<b>PROGETTO DEFINITIVO</b> per la realizzazione di un impianto agrovoltico da ubicare nel comune di Palazzo San Gervasio (PZ) in località "Contrada Lagarelli", potenza nominale pari a 19,98405 MW in DC e potenza in immissione pari a 15,96 MW AC, e delle relative opere di connessione alla RTN ricadenti nei comuni di Palazzo San Gervasio (PZ), Banzi (PZ) e Genzano di Lucania (PZ).																	
PROPONENTE 		<b>PALAZZO SAN GERVASIO 1 SPV S.R.L.</b> Via Cino del Duca, 5 20122 - Milano (MI) P.IVA: 02083840765 PEC: <a href="mailto:palazzosangervasio1spv@legalmil.it">palazzosangervasio1spv@legalmil.it</a>															
ELABORATO				Tav. n°													
Carta dei vincoli dell'area D.Lgs. 42/2004				A.13.11a													
				Scala													
				1:20000													
<table border="1"> <thead> <tr> <th>Numero</th> <th>Data</th> <th>Motivo</th> </tr> </thead> <tbody> <tr> <td>Rev 0</td> <td>Febbraio 2022</td> <td>Istanza per l'avvio del procedimento di rilascio del provvedimento di VIA nell'ambito del Provvedimento Unico in materia Ambientale ai sensi dell'art.27 del D.Lgs.152/2006 e ss.mm.ii.</td> </tr> </tbody> </table>		Numero	Data	Motivo	Rev 0	Febbraio 2022	Istanza per l'avvio del procedimento di rilascio del provvedimento di VIA nell'ambito del Provvedimento Unico in materia Ambientale ai sensi dell'art.27 del D.Lgs.152/2006 e ss.mm.ii.	<table border="1"> <thead> <tr> <th>Eseguito</th> <th>Verificato</th> <th>Approvato</th> </tr> </thead> <tbody> <tr> <td></td> <td></td> <td></td> </tr> </tbody> </table>		Eseguito	Verificato	Approvato				Spazio riservato agli Enti	
Numero	Data	Motivo															
Rev 0	Febbraio 2022	Istanza per l'avvio del procedimento di rilascio del provvedimento di VIA nell'ambito del Provvedimento Unico in materia Ambientale ai sensi dell'art.27 del D.Lgs.152/2006 e ss.mm.ii.															
Eseguito	Verificato	Approvato															
IL PROGETTISTA Dott. Ing. SAVERIO GRAMEGNA Via Caduti di Nassirya n. 179 70022 Altamura (BA) Ordine degli Ingegneri di Bari n. 8443 PEC: <a href="mailto:saverio.gramegna@ingpec.eu">saverio.gramegna@ingpec.eu</a> Cell: 3286812690																	
IL TECNICO Dott. Forestale ALFONSO TORTORA TITO PZ - 85050 Via Roma n.413 Ordine dei Dott. Agronomi e Dott. Forestali della Provincia di Potenza n. 306																	
Tutti i diritti sono riservati, la riproduzione anche parziale del disegno è vietata.																	

### Legenda

#### Layer

-  Cabine di Campo
  -  Pannelli FV
  -  Recinzione
  -  Viabilità
- #### cavidotto
-  1
  -  2
  -  3
- #### PTO
-  Cabina di consegna 1
  -  Cabina di consegna 2
  -  Cabina di consegna 3
  -  CP\_Genzano
  -  Limiti comunali
  -  beni\_paesaggistici\_art142b\_laghi\_ed\_invasi\_artificiali
  -  Beni-paesaggistici-art-142-let-g-Foreste-e-boschi
  -  Siti Archeologici\_Buffer 300m
  -  beni\_interesse\_archeologico\_art\_10
  -  Beni-Archeologici-Tratturi-art-10
  -  Fiumi-torrenti-Buffer150m
  -  beni\_monumentali\_art\_10

1:20.000

