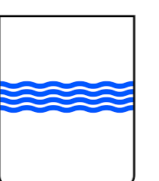







<b>REGIONE BASILICATA</b> 		<b>PROVINCIA DI POTENZA</b> 		<b>COMUNE DI PALAZZO SAN GERVASIO</b> 	
<b>CONTRADA LAGARELLI</b>					
Denominazione impianto:		<b>CONTRADA LAGARELLI</b>		Foglio: 30	
Ubicazione:		Comune di Palazzo San Gervasio (PZ) Località "Contrada Lagarelli"		Particelle: varie	
<b>PROGETTO DEFINITIVO</b> per la realizzazione di un impianto agrovoltico da ubicare nel comune di Palazzo San Gervasio (PZ) in località "Contrada Lagarelli", potenza nominale pari a 19,98405 MW in DC e potenza in immissione pari a 15,96 MW AC, e delle relative opere di connessione alla RTN ricadenti nei comuni di Palazzo San Gervasio (PZ), Banzi (PZ) e Genzano di Lucania (PZ).					
PROPONENTE 		<b>PALAZZO SAN GERVASIO 1 SPV S.R.L.</b> Via Cino del Duca, 5 20122 - Milano (MI) P.IVA: 02083840765 PEC: <a href="mailto:palazzosangervasio1spv@legalmail.it">palazzosangervasio1spv@legalmail.it</a>			
ELABORATO <b>Carta delle aree non idonee del PIEAR</b>				Tav. n° <b>A.13.12b</b>	
				Scala <b>1:35000</b>	
Numero Data Motivo		Eseguito Verificato Approvato			
Rev 0 Febbraio 2022 Istanza per l'avvio del procedimento di rilascio del provvedimento di VIA nell'ambito del Provvedimento Unico in materia Ambientale ai sensi dell'art.27 del D.Lgs.152/2006 e ss.mm.ii.					
IL PROGETTISTA Dott. Ing. SAVERIO GRAMEGNA Via Caduti di Nassirya n. 179 70022 Altamura (BA) Ordine degli Ingegneri di Bari n. 8443 PEC: <a href="mailto:saverio.gramegna@ingpec.eu">saverio.gramegna@ingpec.eu</a> Cell: 3286812690				Spazio riservato agli Enti 	
IL TECNICO Dott. Forestale ALFONSO TORTORA TITO PZ - 85050 Via Roma n.413 Ordine dei Dott. Agronomi e Dott. Forestali della Provincia di Potenza n. 306					
Tutti i diritti sono riservati, la riproduzione anche parziale del disegno è vietata.					

**Legenda:**

<b>Impianto</b> <b>Layer</b> Cabine di Campo Pannelli FV Recinzione Viabilità <b>cavidotto</b> Id 1 2 3 <b>PTO</b> <b>Layer</b> Cabina di consegna 1 Cabina di consegna 2 Cabina di consegna 3 CP_Genzano comuni oasi_wwf zsc zps p_sic parchi_riserve fiumi_torrenti_buffer150m laghi laghi-invasi_buffer300m beni_interesse_archeologico_art_10 beni_archeologici_art14_buffer300 beni_monumentali_art_10 beni_monumentali_art_10_buffer1000m rilievi_oltre_1200m	<b>Superfici boscate governate a fustaia</b> Fustaia giovane Fustaia matura Fustaia ultra-matura Fustaie disetaneiformi Novelieto o spessina Perticaia Popolamenti coetaneiformi Limiti_Piani_Paesistici
---	--

**1:250.000**  
 0 5.000 10.000 20.000 30.000 40.000  
 Meters