







| <b>REGIONE BASILICATA</b><br>   |               | <b>PROVINCIA DI POTENZA</b><br>   |   | <b>COMUNE DI PALAZZO SAN GERVASIO</b><br> |                            |               |   |  |  |          |            |           |  |  |  |  |  |
|--|---------------|--|---|--|----------------------------|---------------|---|--|--|----------|------------|-----------|--|--|--|--|--|
| Denominazione impianto:  |               | <b>CONTRADA LAGARELLI</b>  |   |  |                            |               |   |  |  |          |            |           |  |  |  |  |  |
| Ubicazione:  |               | Comune di Palazzo San Gervasio (PZ)<br>Località "Contrada Lagarelli"   |   | Foglio: 30<br>Particelle: varie  |                            |               |   |  |  |          |            |           |  |  |  |  |  |
| <b>PROGETTO DEFINITIVO</b><br>per la realizzazione di un impianto agrovoltaioco da ubicare nel comune di Palazzo San Gervasio (PZ) in località "Contrada Lagarelli", potenza nominale pari a 19,98405 MW in DC e potenza in immissione pari a 15,96 MW AC, e delle relative opere di connessione alla RTN ricadenti nei comuni di Palazzo San Gervasio (PZ), Banzi (PZ) e Genzano di Lucania (PZ). |               |  |   |  |                            |               |   |  |  |          |            |           |  |  |  |  |  |
| PROPONENTE<br>  |               | <b>PALAZZO SAN GERVASIO 1 SPV S.R.L.</b><br>Via Cino del Duca, 5<br>20122 - Milano (MI)<br>P.IVA: 02083840765<br>PEC: <a href="mailto:palazzosangervasio1spv@legalmail.it">palazzosangervasio1spv@legalmail.it</a> |   |  |                            |               |   |  |  |          |            |           |  |  |  |  |  |
| ELABORATO  |               |  |   | Tav. n°  |                            |               |   |  |  |          |            |           |  |  |  |  |  |
| Intervisibilità SdP  |               |  |   | A.13.16a   |                            |               |   |  |  |          |            |           |  |  |  |  |  |
|  |               |  |   | Scala  |                            |               |   |  |  |          |            |           |  |  |  |  |  |
|  |               |  |   | 1:20000  |                            |               |   |  |  |          |            |           |  |  |  |  |  |
| <table border="1"> <thead> <tr> <th>Numero</th> <th>Data</th> <th>Motivo</th> </tr> </thead> <tbody> <tr> <td>Rev 0</td> <td>Febbraio 2022</td> <td>Istanza per l'avvio del procedimento di rilascio del provvedimento di VIA nell'ambito del Provvedimento Unico in materia Ambientale ai sensi dell'art.27 del D.Lgs.152/2006 e ss.mm.ii.</td> </tr> </tbody> </table>                           |               | Numero   | Data  | Motivo   | Rev 0                      | Febbraio 2022 | Istanza per l'avvio del procedimento di rilascio del provvedimento di VIA nell'ambito del Provvedimento Unico in materia Ambientale ai sensi dell'art.27 del D.Lgs.152/2006 e ss.mm.ii. | <table border="1"> <thead> <tr> <th>Eseguito</th> <th>Verificato</th> <th>Approvato</th> </tr> </thead> <tbody> <tr> <td></td> <td></td> <td></td> </tr> </tbody> </table> |  | Eseguito | Verificato | Approvato |  |  |  |  |  |
| Numero   | Data          | Motivo   |   |  |                            |               |   |  |  |          |            |           |  |  |  |  |  |
| Rev 0  | Febbraio 2022 | Istanza per l'avvio del procedimento di rilascio del provvedimento di VIA nell'ambito del Provvedimento Unico in materia Ambientale ai sensi dell'art.27 del D.Lgs.152/2006 e ss.mm.ii.                            |   |  |                            |               |   |  |  |          |            |           |  |  |  |  |  |
| Eseguito   | Verificato    | Approvato  |   |  |                            |               |   |  |  |          |            |           |  |  |  |  |  |
|  |               |  |   |  |                            |               |   |  |  |          |            |           |  |  |  |  |  |
| IL PROGETTISTA<br>Dott. Ing. SAVERIO GRAMEGNA<br>Via Caduti di Nassirya n. 179<br>70022 Altamura (BA)<br>Ordine degli Ingegneri di Bari n. 8443<br>PEC: <a href="mailto:saverio.gramegna@ingpec.eu">saverio.gramegna@ingpec.eu</a><br>Cell: 3286812690   |               |  |  |  | Spazio riservato agli Enti |               |   |  |  |          |            |           |  |  |  |  |  |
| IL TECNICO<br>Dott. Forestale ALFONSO TORTORA<br>TITO PZ - 85050<br>Via Roma n.413<br>Ordine dei Dott. Agronomi e Dott. Forestali della Provincia di Potenza n. 306  |               |  |  |  |                            |               |   |  |  |          |            |           |  |  |  |  |  |
| Tutti i diritti sono riservati, la riproduzione anche parziale del disegno è vietata.  |               |  |   |  |                            |               |   |  |  |          |            |           |  |  |  |  |  |

### Legenda







#### Layer

-  Cabine di Campo
-  Pannelli FV
-  Recinzione
-  Viabilità



#### cavidotto

-  1
-  2
-  3

#### PTO

-  Cabina di consegna 1
-  Cabina di consegna 2
-  Cabina di consegna 3
-  CP\_Genzano
-  Area di analisi 5Km
-  Limiti comunali

#### Intervisibilità SdP

-  Nessuna Intervisibilità
-  Area con Intervisibilità

**1:20.000**

