












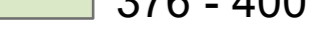

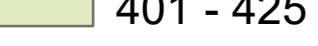

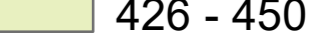




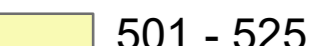




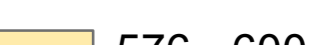





REGIONE BASILICATA 		PROVINCIA DI POTENZA 		COMUNE DI PALAZZO SAN GERVASIO 	
CONTRADA LAGARELLI					
Denominazione impianto:		CONTRADA LAGARELLI		Foglio: 30	
Ubicazione:		Comune di Palazzo San Gervasio (PZ) Località "Contrada Lagarelli"		Particelle: varie	
PROGETTO DEFINITIVO per la realizzazione di un impianto agrovoltaiico da ubicare nel comune di Palazzo San Gervasio (PZ) in località "Contrada Lagarelli", potenza nominale pari a 19,98405 MW in DC e potenza in immissione pari a 15,96 MW AC, e delle relative opere di connessione alla RTN ricadenti nei comuni di Palazzo San Gervasio (PZ), Banzi (PZ) e Genzano di Lucania (PZ).					
PROPONENTE 		PALAZZO SAN GERVASIO 1 SPV S.R.L. Via Cino del Duca, 5 20122 - Milano (MI) P.IVA: 02083840765 PEC: palazzosangervasio1spv@legalmail.it			
ELABORATO Carta delle fasce altimetriche				Tav. n° A.13.1b	
				Scala 1:20000	
Aggiornamenti		Numero Data Motivo		Eseguito Verificato Approvato	
		Rev 0 Febbraio 2022 Istanza per l'avvio del procedimento di rilascio del provvedimento di VIA nell'ambito del Provvedimento Unico in materia Ambientale ai sensi dell'art.27 del D.Lgs.152/2006 e ss.mm.ii.			
IL PROGETTISTA Dott. Ing. SAVERIO GRAMEGNA Via Caduti di Nassirya n. 179 70022 Altamura (BA) Ordine degli Ingegneri di Bari n. 8443 PEC: saverio.gramegna@ingpec.eu Cell: 3286812690				Spazio riservato agli Enti	
IL TECNICO Dott. Forestale ALFONSO TORTORA TITO PZ - 85050 Via Roma n.413 Ordine dei Dott. Agronomi e Dott. Forestali della Provincia di Potenza n. 306					
Tutti i diritti sono riservati, la riproduzione anche parziale del disegno è vietata.					

Legenda

Layer		Fasce Altimetriche
 Cabine di Campo		 276 - 300
 Pannelli FV		 301 - 325
 Recinzione		 326 - 350
 Viabilità		 351 - 375
cavidotto		 376 - 400
 1		 401 - 425
 2		 426 - 450
 3		 451 - 475
PTO		 476 - 500
 Cabina di consegna 1		 501 - 525
 Cabina di consegna 2		 526 - 550
 Cabina di consegna 3		 551 - 575
 CP_Genzano		 576 - 600
		 601 - 625
		 626 - 650
		 651 - 675
		 676 - 700

