






















<b>REGIONE BASILICATA</b> 		<b>PROVINCIA DI POTENZA</b> 		<b>COMUNE DI PALAZZO SAN GERVASIO</b> 	
<b>CONTRADA LAGARELLI</b>					
Denominazione impianto:				<b>CONTRADA LAGARELLI</b>	
Ubicazione:				Foglio: 30 Particelle: varie	
<p align="center"> <b>PROGETTO DEFINITIVO</b>          per la realizzazione di un impianto agrovoltaico da ubicare nel comune di Palazzo San Gervasio (PZ) in località "Contrada Lagarelli", potenza nominale pari a 19,98405 MW in DC e potenza in immissione pari a 15,96 MW AC, e delle relative opere di connessione alla RTN ricadenti nei comuni di Palazzo San Gervasio (PZ), Banzi (PZ) e Genzano di Lucania (PZ).       </p>					
PROPONENTE 		<b>PALAZZO SAN GERVASIO 1 SPV S.R.L.</b> Via Cino del Duca, 5 20122 - Milano (MI) P.IVA: 02083840765 PEC: <a href="mailto:palazzosangervasio1spv@legalmail.it">palazzosangervasio1spv@legalmail.it</a>			
ELABORATO				Tav. n° <b>A.13.20a</b>	
<b>Intervisibilità Cumulata %</b>				Scala <b>1:20000</b>	
Numero Data Motivo		Eseguito Verificato Approvato		Approvato	
Rev 0 Febbraio 2022 Istanza per l'avvio del procedimento di rilascio del provvedimento di VIA nell'ambito del Provvedimento Unico in materia Ambientale ai sensi dell'art.27 del D.Lgs.152/2006 e ss.mm.ii.					
IL PROGETTISTA Dott. Ing. SAVERIO GRAMEGNA Via Caduti di Nassirya n. 179 70022 Altamura (BA) Ordine degli Ingegneri di Bari n. 8443 PEC: <a href="mailto:saverio.gramegna@ingpec.eu">saverio.gramegna@ingpec.eu</a> Cell: 3266812690				Spazio riservato agli Enti 	
IL TECNICO Dott. Forestale ALFONSO TORTORA TITO PZ - 85050 Via Roma n.413 Ordine dei Dott. Agronomi e Dott. Forestali della Provincia di Potenza n. 306					
Tutti i diritti sono riservati, la riproduzione anche parziale del disegno è vietata.					

### Legenda

#### Layer

-  Cabine di Campo
-  Pannelli FV
-  Recinzione
-  Viabilità
- cavidotto**
-  1
-  2
-  3
- PTO**
-  Cabina di consegna 1
-  Cabina di consegna 2
-  Cabina di consegna 3
-  CP\_Genzano
-  Area di analisi 5Km
-  Limiti comunali
-  Impianti\_minieolici\_in\_esercizio
-  Impianti eolici di grande generazione in esercizio
-  impianti eolici grande generazione autorizzati
-  FV\_in\_esercizio
- Intervisibilità cumulata %**
-  Nessuna Intervisibilità 3.06%
-  Intervisibilità SdF 66.32%
-  Intervisibilità SdP + SdF 30.62%
-  Intervisibilità SdP 0.00%

**1:20.000**

