








REGIONE BASILICATA 		PROVINCIA DI POTENZA 		COMUNE DI PALAZZO SAN GERVASIO 													
Denominazione impianto:		CONTRADA LAGARELLI															
Ubicazione:		Comune di Palazzo San Gervasio (PZ) Località "Contrada Lagarelli"		Foglio: 30 Particelle: varie													
PROGETTO DEFINITIVO per la realizzazione di un impianto agrovoltico da ubicare nel comune di Palazzo San Gervasio (PZ) in località "Contrada Lagarelli", potenza nominale pari a 19,98405 MW in DC e potenza in immissione pari a 15,96 MW AC, e delle relative opere di connessione alla RTN ricadenti nei comuni di Palazzo San Gervasio (PZ), Banzi (PZ) e Gerzano di Lucania (PZ).																	
PROPONENTE 		PALAZZO SAN GERVASIO 1 SPV S.R.L. Via Cino del Duca, 5 20122 - Milano (MI) P.IVA: 02083840765 PEC: palazzosangervasio1spv@legalmail.it															
ELABORATO				Tav. n°													
Corine Land Cover				A.13.2a													
				Scala													
				1:20000													
<table border="1"> <thead> <tr> <th>Numero</th> <th>Data</th> <th>Motivo</th> </tr> </thead> <tbody> <tr> <td>Rev 0</td> <td>Febbraio 2022</td> <td>Istanza per l'avvio del procedimento di rilascio del provvedimento di VIA nell'ambito del Provvedimento Unico in materia Ambientale ai sensi dell'art.27 del D.Lgs.152/2006 e ss.mm.ii.</td> </tr> </tbody> </table>		Numero	Data	Motivo	Rev 0	Febbraio 2022	Istanza per l'avvio del procedimento di rilascio del provvedimento di VIA nell'ambito del Provvedimento Unico in materia Ambientale ai sensi dell'art.27 del D.Lgs.152/2006 e ss.mm.ii.	<table border="1"> <thead> <tr> <th>Eseguito</th> <th>Verificato</th> <th>Approvato</th> </tr> </thead> <tbody> <tr> <td></td> <td></td> <td></td> </tr> </tbody> </table>		Eseguito	Verificato	Approvato					
Numero	Data	Motivo															
Rev 0	Febbraio 2022	Istanza per l'avvio del procedimento di rilascio del provvedimento di VIA nell'ambito del Provvedimento Unico in materia Ambientale ai sensi dell'art.27 del D.Lgs.152/2006 e ss.mm.ii.															
Eseguito	Verificato	Approvato															
IL PROGETTISTA Dott. Ing. SAVERIO GRAMEGNA Via Caduti di Nassirya n. 179 70022 Altamura (BA) Ordine degli Ingegneri di Bari n. 8443 PEC: saverio.gramegna@ingpec.eu Cell: 3266812690				Spazio riservato agli Enti													
IL TECNICO Dott. Forestale ALFONSO TORTORA TITO PZ - 85050 Via Roma n.413 Ordine dei Dott. Agronomi e Dott. Forestali della Provincia di Potenza n. 306																	
Tutti i diritti sono riservati, la riproduzione anche parziale del disegno è vietata.																	

Legenda





Layer

-  Cabine di Campo
-  Pannelli FV
-  Recinzione
-  Viabilità










cavidotto

-  1
-  2
-  3

PTO

-  Cabina di consegna 1
-  Cabina di consegna 2
-  Cabina di consegna 3
-  CP_Genzano

Corine_Land_Cover

-  Aree a vegetazione boschiva ed arbustiva in evoluzione
-  Aree industriali, commerciali e dei servizi pubblici e privati
-  Aree occupate da colture agrarie con presenza di spazi naturali
-  Boschi di latifoglie
-  Oliveti
-  Seminativi in aree non irrigue
-  Sistemi colturali e particellari complessi
-  Zone residenziali a tessuto continuo
-  Zone residenziali a tessuto discontinuo e rado

1:20.000

