






REGIONE BASILICATA 		PROVINCIA DI POTENZA 		COMUNE DI PALAZZO SAN GERVASIO 	
CONTRADA LAGARELLI					
Denominazione impianto:		CONTRADA LAGARELLI		Foglio: 30	
Ubicazione:		Comune di Palazzo San Gervasio (PZ) Località "Contrada Lagarelli"		Particelle: varie	
PROGETTO DEFINITIVO per la realizzazione di un impianto agrovoltaico da ubicare nel comune di Palazzo San Gervasio (PZ) in località "Contrada Lagarelli", potenza nominale pari a 19,98405 MW in DC e potenza in immissione pari a 15,96 MW AC, e delle relative opere di connessione alla RTN ricadenti nei comuni di Palazzo San Gervasio (PZ), Banzi (PZ) e Genzano di Lucania (PZ).					
PROPONENTE 		PALAZZO SAN GERVASIO 1 SPV S.R.L. Via Cino del Duca, 5 20122 - Milano (MI) P.IVA: 02083840765 PEC: palazzosangervasio1spv@legalmail.it			
ELABORATO Carta della pendenza dei versanti				Tav. n° A.13.8a	
				Scala 1:20000	
Numero Data Motivo		Eseguito Verificato Approvato			
Rev 0 Febbraio 2022		Istanza per l'avvio del procedimento di rilascio del provvedimento di VIA nell'ambito del Provvedimento Unico in materia Ambientale ai sensi dell'art.27 del D.Lgs.152/2006 e ss.mm.ii.			
IL PROGETTISTA Dott. Ing. SAVERIO GRAMEGNA Via Caduti di Nassirya n. 179 70022 Altamura (BA) Ordine degli Ingegneri di Bari n. 8443 PEC: saverio.gramegna@ingpec.eu Cell: 3266812690				Spazio riservato agli Enti 	
IL TECNICO Dott. Forestale ALFONSO TORTORA TITO PZ - 85050 Via Roma n.413 Ordine dei Dott. Agronomi e Dott. Forestali della Provincia di Potenza n. 306				 	
Tutti i diritti sono riservati, la riproduzione anche parziale del disegno è vietata.					

Legenda

Layer	Pendenza dei versanti (°)
Cabine di Campo	0 - 2
Pannelli FV	3 - 4
Recinzione	5 - 6
Viabilita	7 - 8
cavidotto	9 - 10
1	11 - 12
2	13 - 14
3	15 - 16
PTO	17 - 18
Cabina di consegna 1	19 - 20
Cabina di consegna 2	21 - 22
Cabina di consegna 3	23 - 24
CP_Genzano	25 - 26
Limiti comunali	27 - 28
	29 - 30

