



REGIONE BASILICATA 	PROVINCIA DI POTENZA 	COMUNE DI PALAZZO SAN GERVASIO 
CONTRADA LAGARELLI		
Denominazione impianto: CONTRADA LAGARELLI		Foglio: 30
Ubicazione: Comune di Palazzo San Gervasio (PZ) Località "Contrada Lagarelli"		Particelle: varie
PROGETTO DEFINITIVO per la realizzazione di un impianto agrovoltaico da ubicare nel comune di Palazzo San Gervasio (PZ) in località "Contrada Lagarelli", potenza nominale pari a 19,98405 MW in DC e potenza in immissione pari a 15,96 MW AC, e delle relative opere di connessione alla RTN ricadenti nei comuni di Palazzo San Gervasio (PZ), Banzi (PZ) e Genzano di Lucania (PZ).		
PROPONENTE 	PALAZZO SAN GERVASIO 1 SPV S.R.L. Via Cino del Duca, 5 20122 - Milano (MI) P.IVA: 02083840765 PEC: palazzosannergervasio1spv@legalmail.it	
ELABORATO PP + Coni ottici+ Vincoli 42/2004		Tav. n° A.14.3a
Numero Data Motivo		Eseguito Verificato Approvato
Aggiornamenti Rev 0 Febbraio 2022 Istanza per l'avvio del procedimento di rilascio del provvedimento di VIA nell'ambito del Provvedimento Unico in materia Ambientale ai sensi dell'art.27 del D.Lgs.152/2006 e ss.mm.ii.		Scala 1.30000
IL PROGETTISTA Dott. Ing. SAVERIO GRAMEGNA Via Caduti di Nassirya n. 179 70022 Altamura (BA) Ordine degli Ingegneri di Bari n. 8443 PEC: saverio.gramegna@ingpec.eu Cell: 3286812690		Spazio riservato agli Enti 
IL TECNICO Dott. Forestale ALFONSO TORTORA TITO PZ - 85050 Via Roma n.413 Ordine dei Dott. Agronomi e Dott. Forestali della Provincia di Potenza n. 306		 
Tutti i diritti sono riservati, la riproduzione anche parziale del disegno è vietata.		

Legenda





Impianto



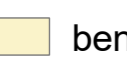




Layer

-  Cabine di Campo
-  Pannelli FV
-  Recinzione
-  Viabilità
-  1
-  2
-  3

PTO

Layer

-  Cabina di consegna 1
-  Cabina di consegna 2
-  Cabina di consegna 3
-  CP_Genzano

-  Punti di Presa
-  beni_paesaggistici_art142b_laghi_ed_invasi_artificiali
-  beni_interesse_archeologico_art_10
-  Beni-Archeologici-Tratturi-art-10
-  Geositi
-  Fiumi-torrenti-Buffer150m
-  beni_monumentali_art_10

