
























<b>REGIONE BASILICATA</b> 		<b>PROVINCIA DI POTENZA</b> 		<b>COMUNE DI PALAZZO SAN GERVASIO</b> 	
<b>CONTRADA LAGARELLI</b>					
Denominazione impianto:			<b>CONTRADA LAGARELLI</b>		
Ubicazione:			<b>Comune di Palazzo San Gervasio (PZ)</b> <b>Località "Contrada Lagarelli"</b>		Foglio: 30 Particelle: varie
<b>PROGETTO DEFINITIVO</b> per la realizzazione di un impianto agrovoltaiico da ubicare nel comune di Palazzo San Gervasio (PZ) in località "Contrada Lagarelli", potenza nominale pari a 19,98405 MW in DC e potenza in immissione pari a 15,96 MW AC, e delle relative opere di connessione alla RTN ricadenti nei comuni di Palazzo San Gervasio (PZ), Banzi (PZ) e Genzano di Lucania (PZ).					
PROPONENTE 		<b>PALAZZO SAN GERVASIO 1 SPV S.R.L.</b> Via Cino del Duca, 5 20122 - Milano (MI) P.IVA: 02083840765 PEC: <a href="mailto:palazzosangervasio1spv@legalmail.it">palazzosangervasio1spv@legalmail.it</a>			
ELABORATO <b>PP + Coni ottici+ Vincoli 42/2004+ Intervisibilità SdP</b>					Tav. n° <b>A.14.4b</b>
Numero Data Motivo Rev 0 Febbraio 2022 Istanza per l'avvio del procedimento di rilascio del provvedimento di VIA nell'ambito del Provvedimento Unico in materia Ambientale ai sensi dell'art.27 del D.Lgs.152/2006 e ss.mm.ii.					Scala <b>1.30000</b>
IL PROGETTISTA Dott. Ing. SAVERIO GRAMEGNA Via Caduti di Nassirya n. 179 70022 Altamura (BA) Ordine degli Ingegneri di Bari n. 8443 PEC: <a href="mailto:saverio.gramegna@ingpec.eu">saverio.gramegna@ingpec.eu</a> Cell: 3286812690					Spazio riservato agli Enti
IL TECNICO Dott. Forestale ALFONSO TORTORA TITO PZ - 85050 Via Roma n.413 Ordine dei Dott. Agronomi e Dott. Forestali della Provincia di Potenza n. 306					
Tutti i diritti sono riservati, la riproduzione anche parziale del disegno è vietata.					

### Legenda

- Impianto**
-  Punti di Presa
- Layer**
-  Cabine di Campo
  -  Pannelli FV
  -  Recinzione
  -  Viabilità
- cavidotto**
-  1
  -  2
  -  3
- PTO**
- Layer**
-  Cabina di consegna 1
  -  Cabina di consegna 2
  -  Cabina di consegna 3
  -  CP\_Genzano
- Intervisibilità SdP**
-  Nessuna Intervisibilità
  -  Area con Intervisibilità
  -  beni\_paesaggistici\_art142b\_laghi\_ed\_invasi\_artificiali
  -  beni\_interesse\_archeologico\_art\_10
  -  Beni-Archeologici-Tratturi-art-10
  -  Geositi
  -  Fiumi-torrenti-Buffer150m
  -  beni\_monumentali\_art\_10

