









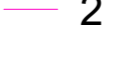

















REGIONE BASILICATA 		PROVINCIA DI POTENZA 		COMUNE DI PALAZZO SAN GERVASIO 	
CONTRADA LAGARELLI					
Denominazione impianto:		CONTRADA LAGARELLI		Foglio: 30	
Ubicazione:		Comune di Palazzo San Gervasio (PZ) Località "Contrada Lagarelli"		Particelle: varie	
PROGETTO DEFINITIVO per la realizzazione di un impianto agrovoltaico da ubicare nel comune di Palazzo San Gervasio (PZ) in località "Contrada Lagarelli", potenza nominale pari a 19,98405 MW in DC e potenza in immissione pari a 15,96 MW AC, e delle relative opere di connessione alla RTN ricadenti nei comuni di Palazzo San Gervasio (PZ), Banzi (PZ) e Genzano di Lucania (PZ).					
PROPONENTE 		PALAZZO SAN GERVASIO 1 SPV S.R.L. Via Cino del Duca, 5 20122 - Milano (MI) P.IVA: 02083840765 PEC: palazzosangervasio1spv@legalmail.it			
ELABORATO LR 54/2015 All.A-C				Tav. n° A.14.6b	
Scala 1:20000				Eseguito Verificato Approvato	
Numero Data Motivo		Eseguito Verificato Approvato		Spazio riservato agli Enti	
Rev 0 Febbraio 2022		Istanza per l'avvio del procedimento di rilascio del provvedimento di VIA nell'ambito del Provvedimento Unico in materia Ambientale ai sensi dell'art.27 del D.Lgs.152/2006 e ss.mm.ii.		Approvato	
IL PROGETTISTA Dott. Ing. SAVERIO GRAMEGNA Via Caduti di Nassirya n. 179 70022 Altamura (BA) Ordine degli Ingegneri di Bari n. 8443 PEC: saverio.gramegna@ingpec.eu Cell: 3286812690					
IL TECNICO Dott. Forestale ALFONSO TORTORA TITO PZ - 85050 Via Roma n.413 Ordine dei Dott. Agronomi e Dott. Forestali della Provincia di Potenza n. 306					
Tutti i diritti sono riservati, la riproduzione anche parziale del disegno è vietata.					

Legenda

- | | |
|---|--|
| Layer |  laghi_buffer1000m |
|  Cabine di Campo |  tratturi_buffer 200m |
|  Pannelli FV |  fiumi_torrenti_buffer500m |
|  Recinzione |  localita |
|  Viabilita |  Centri urbani buffer_3000m |
| cavidotto |  territori_elevata_cap_uso_suolo |
|  1 |  Foreste-e-boschi |
|  2 |  rete_ecologica_corridoi_fluviali |
|  3 |  laghi-invasi_art_142b_buffer |
| PTO | |
|  Cabina di consegna 1 | |
|  Cabina di consegna 2 | |
|  Cabina di consegna 3 | |
|  CP_Genzano | |
|  Limiti comunali | |
|  beni_archeologici_art14_buffer300 | |
|  beni_monumentali_Art10_buffer1000 | |
|  aree_vincolate_ope legis art_136 | |

