





REGIONE BASILICATA 		PROVINCIA DI POTENZA 		COMUNE DI PALAZZO SAN GERVASIO 							
CONTRADA LAGARELLI											
Denominazione impianto:		CONTRADA LAGARELLI		Foglio: 30							
Ubicazione:		Comune di Palazzo San Gervasio (PZ) Località "Contrada Lagarelli"		Particelle: varie							
PROGETTO DEFINITIVO per la realizzazione di un impianto agrovoltico da ubicare nel comune di Palazzo San Gervasio (PZ) in località "Contrada Lagarelli", potenza nominale pari a 19,98405 MW in DC e potenza in immissione pari a 15,96 MW AC, e delle relative opere di connessione alla RTN ricadenti nei comuni di Palazzo San Gervasio (PZ), Banzi (PZ) e Genzano di Lucania (PZ).											
PROPONENTE 		PALAZZO SAN GERVASIO 1 SPV S.R.L. Via Cino del Duca, 5 20122 - Milano (MI) P.IVA: 02083840765 PEC: palazzosangervasio1spv@legalmail.it									
ELABORATO Intervisibilità SdP				Tav. n° A.14.7b							
				Scala 1.20000							
<table border="1"> <thead> <tr> <th>Numero</th> <th>Data</th> <th>Motivo</th> </tr> </thead> <tbody> <tr> <td>Rev 0</td> <td>Febbraio 2022</td> <td>Istanza per l'avvio del procedimento di rilascio del provvedimento di VIA nell'ambito del Provvedimento Unico in materia Ambientale ai sensi dell'art.27 del D.Lgs.152/2006 e ss.mm.ii.</td> </tr> </tbody> </table>		Numero	Data	Motivo	Rev 0	Febbraio 2022	Istanza per l'avvio del procedimento di rilascio del provvedimento di VIA nell'ambito del Provvedimento Unico in materia Ambientale ai sensi dell'art.27 del D.Lgs.152/2006 e ss.mm.ii.	Eseguito		Verificato	
Numero	Data	Motivo									
Rev 0	Febbraio 2022	Istanza per l'avvio del procedimento di rilascio del provvedimento di VIA nell'ambito del Provvedimento Unico in materia Ambientale ai sensi dell'art.27 del D.Lgs.152/2006 e ss.mm.ii.									
				Approvato							

Legenda

Layer

- Cabine di Campo
- Pannelli FV
- Recinzione
- Viabilità

cavidotto

- 1
- 2
- 3

PTO

- Cabina di consegna 1
- Cabina di consegna 2
- Cabina di consegna 3
- CP_Genzano
- Area di analisi 5Km
- Limiti comunali

Intervisibilità SdP

- Nessuna Intervisibilità
- Area con Intervisibilità

1:20.000

