

CARTA DEL RISCHIO ARCHEOLOGICO

Identificativo area	Rischio	Note
Lotto A	rischio medio	L'area si colloca ad una distanza di 500-1000 metri dai siti 001 e 002.
Lotto B	rischio medio	L'area si colloca ad una distanza di 500-1000 metri dai siti 001 e 002.
Lotto C	rischio alto	L'area di progetto risulta collocata nelle vicinanze dei siti 001 e 002 (200-500 m).
Lotto D	rischio alto	L'area di progetto risulta collocata nelle vicinanze dei siti 001 e 002 (200-500 m).
Lotto E	rischio alto	L'area di progetto risulta collocata nelle immediate vicinanze del sito 001 (50-100 m).
Lotto F	rischio alto	L'area di progetto risulta collocata nelle vicinanze del sito 001 (100-200 m).
Lotto G	rischio medio	L'area si colloca a una distanza di 500-1000 metri dai siti 001 e 002.
Lotto H	rischio medio	L'area si colloca a una distanza di 500-1000 metri dai siti 001 e 002.
cavidotto	rischio medio	L'area di progetto si colloca ad una distanza di oltre 1000 metri dai siti 004 e 005 e per le peculiarità topografiche dei luoghi, quale vicinanza a corsi d'acqua e a siti documentati è da considerarsi a rischio medio.

VRD - Carta del rischio [9]

- rischio alto [4]
- rischio medio [5]
- rischio basso [0]
- rischio nullo [0]

LEGENDA

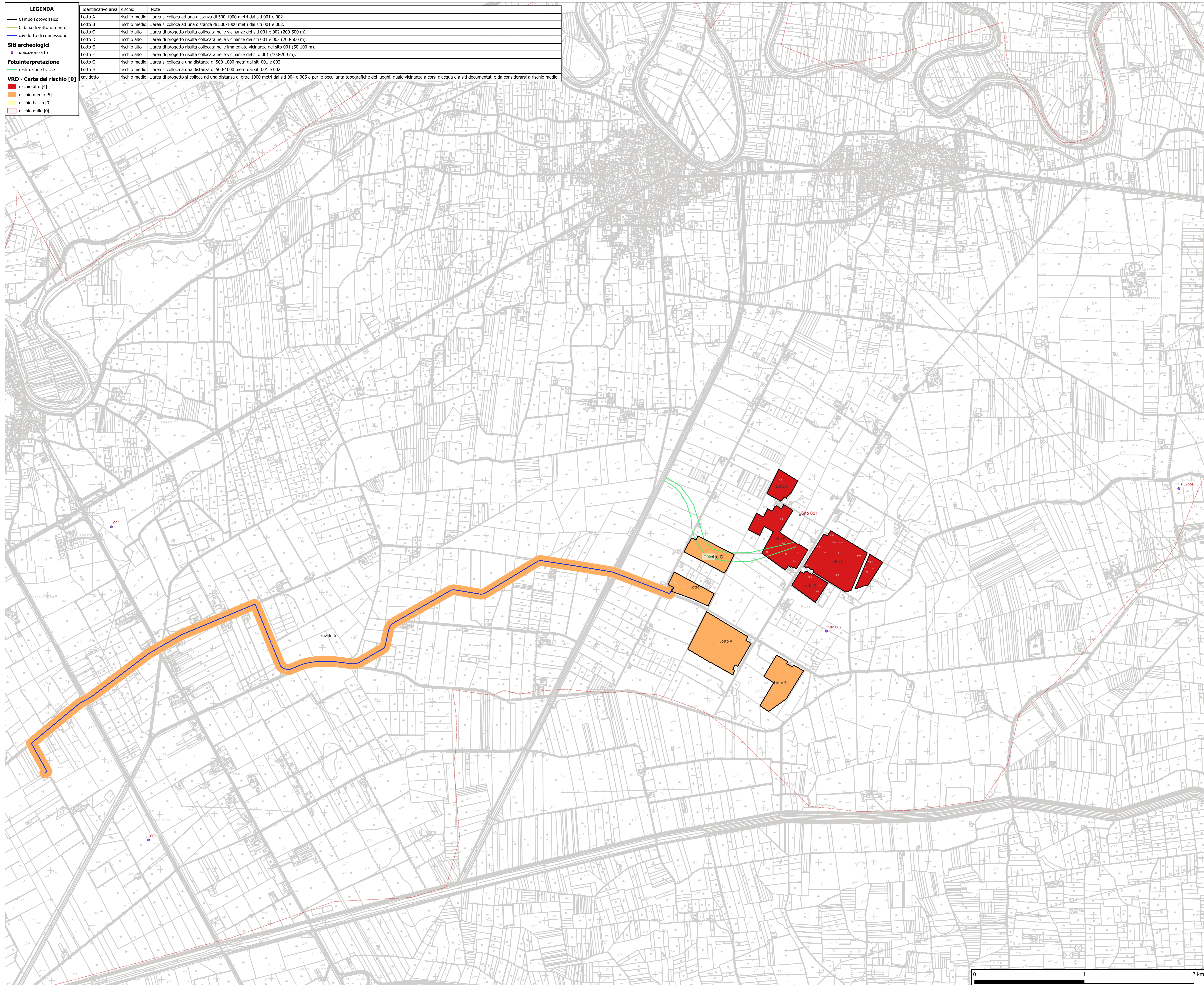
- Campo Fotovoltaico
- Cabina di vettoramento
- cavidotto di connessione

Siti archeologici

- ubicazione sito

Fotointerpretazione

- restituzione tracce



REGIONE CAMPANIA
 PROVINCIA DI CASERTA
 COMUNI DI SANTA MARIA LA FOSSA E GRAZZANISE

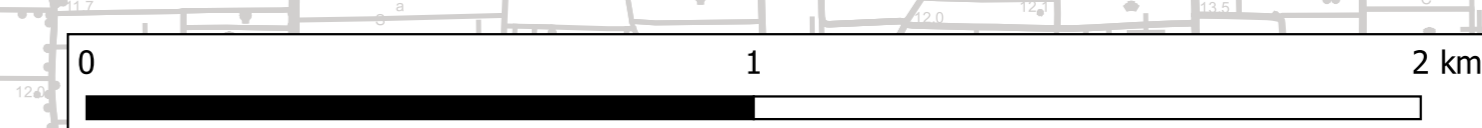
PROGETTO PER LA REALIZZAZIONE DI UN IMPIANTO FOTOVOLTAICO DENOMINATO "BOSCO CAMMINO" DELLA POTENZA DI 79,21 MWp

STARENERGIA
 sede legale: Via Michelangelo Schipa n. 100
 800122 Napoli, IVA 05765401216 PEC: starenergia@starenergia.it

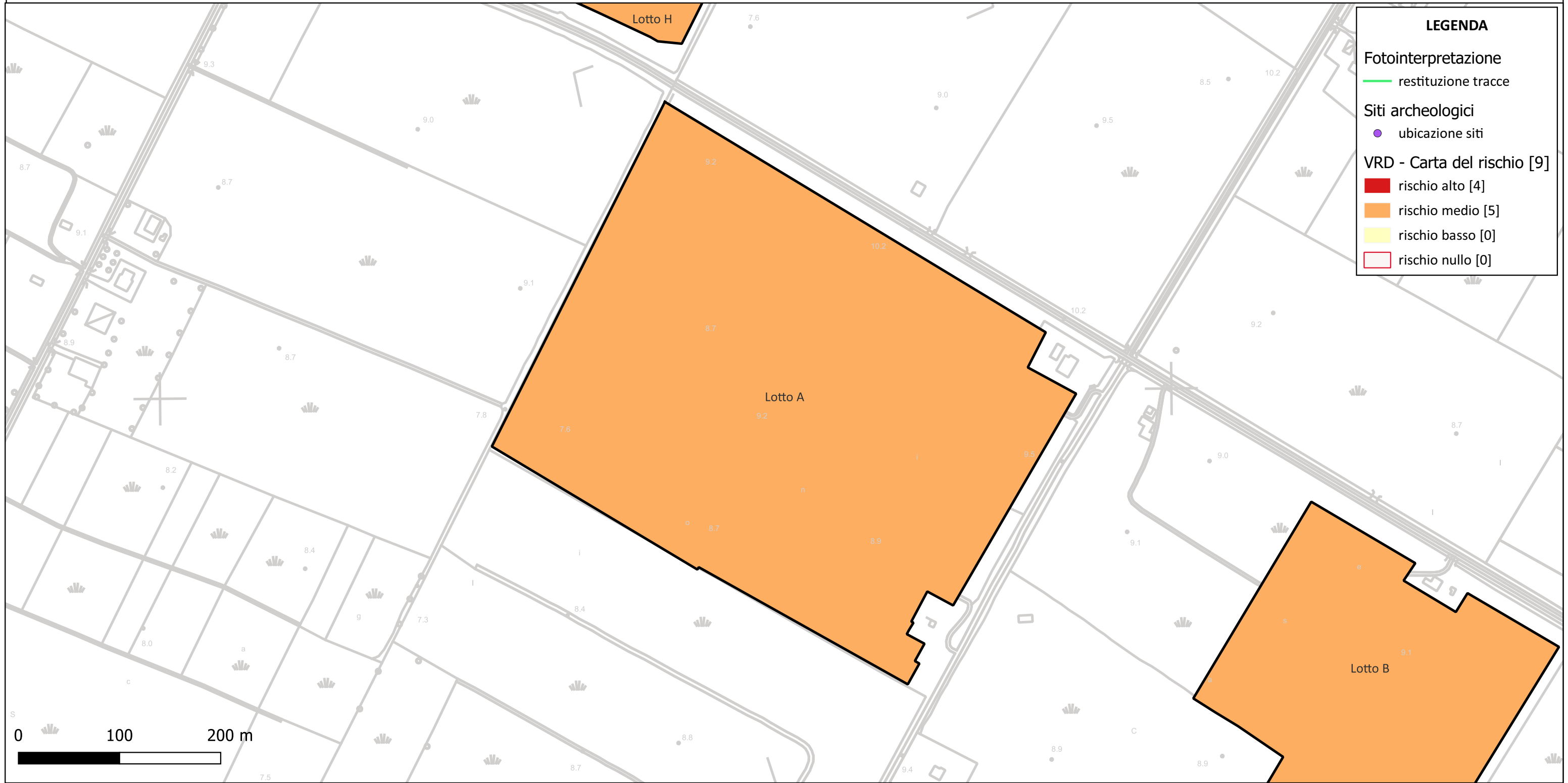
CARTA DEL RISCHIO ARCHEOLOGICO

PROGETTISTI	PROPONENTE	SCALA
dott.ssa Margherita Di NICOLA sede legale: Via F. Giordani n. 42 P.IVA 06923291210 Iscrizione Elenco IMBACTI n.3170 mail: margherita.dinicola@gmail.com PEC: margherita.dinicola@pec.it Tel. +39 346 962206	CAMPANIA SOLARE s.r.l. sede legale: Via F. Giordani n. 42 Tel. +39 081 080 7745 Fax +39 081 080 7876 Rsa - NA 1051228 - C.F. e P.IVA 09700581219 mail: campaniasolare@starenergia.com PEC: campaniasolare@starenergia.com Cod. Univoco SRUC62D	1: 15000 TAVOLA TDS-10 ALL.04

Revisioni e coordinamento: Ing. R. Calzara
 Rev: 00 Data: 05/11/2022 Note:

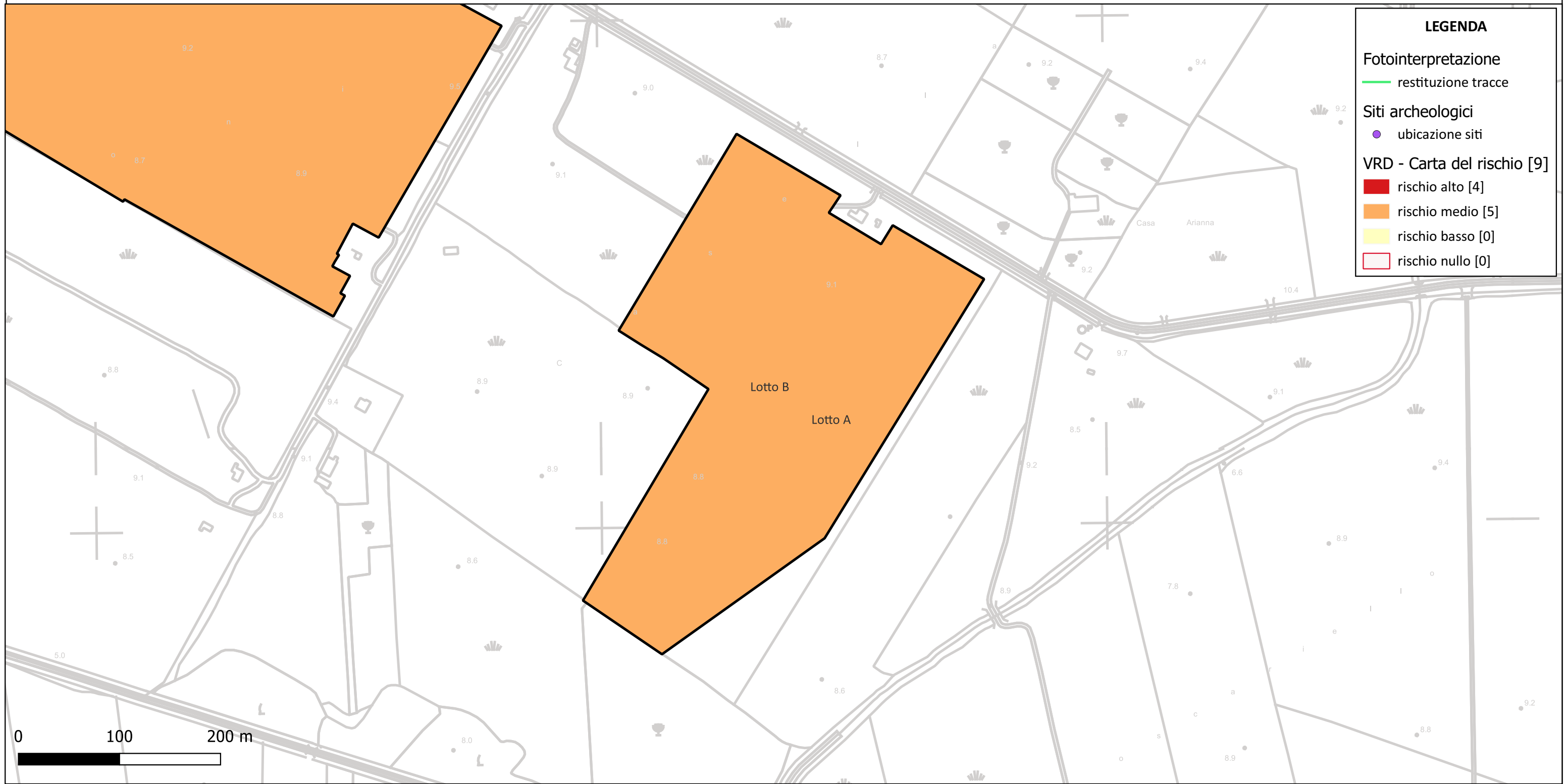


CARTA DEL RISCHIO - SABAP-CE_2022_00108-MD_000001 - area Lotto A



Area	Rischio sintesi	Motivazione
Lotto A	rischio medio	L'area si colloca ad una distanza di 500-1000 metri dai siti 001 e 002.

CARTA DEL RISCHIO - SABAP-CE_2022_00108-MD_000001 - area Lotto B



LEGENDA

Fotointerpretazione
— restituzione tracce

Siti archeologici
● ubicazione siti

VRD - Carta del rischio [9]
■ rischio alto [4]
■ rischio medio [5]
■ rischio basso [0]
 rischio nullo [0]

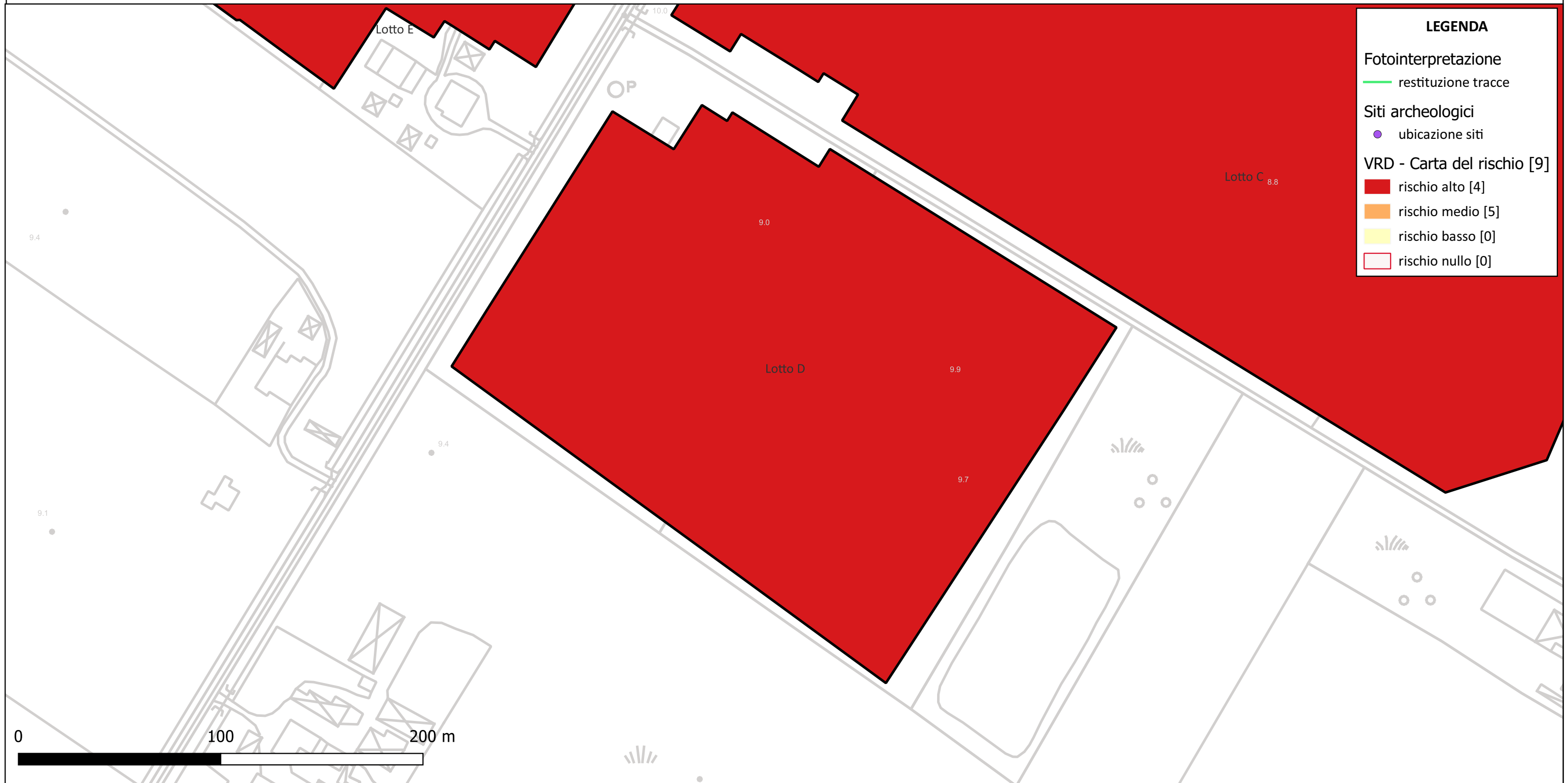
Area	Rischio sintesi	Motivazione
Lotto B	rischio medio	L'area si colloca ad una distanza di 500-1000 metri dai siti 001 e 002.

CARTA DEL RISCHIO - SABAP-CE_2022_00108-MD_000001 - area Lotto C



Area	Rischio sintesi	Motivazione
Lotto C	rischio alto	L'area di progetto risulta collocata nelle vicinanze dei siti 001 e 002 (200-500 m).

CARTA DEL RISCHIO - SABAP-CE_2022_00108-MD_000001 - area Lotto D



LEGENDA

Fotointerpretazione
 — restituzione tracce

Siti archeologici
 • ubicazione siti

VRD - Carta del rischio [9]
 ■ rischio alto [4]
 ■ rischio medio [5]
 ■ rischio basso [0]
 □ rischio nullo [0]

Area	Rischio sintesi	Motivazione
Lotto D	rischio alto	L'area di progetto risulta collocata nelle vicinanze dei siti 001 e 002 (200-500 m).

CARTA DEL RISCHIO - SABAP-CE_2022_00108-MD_000001 - area Lotto E



LEGENDA

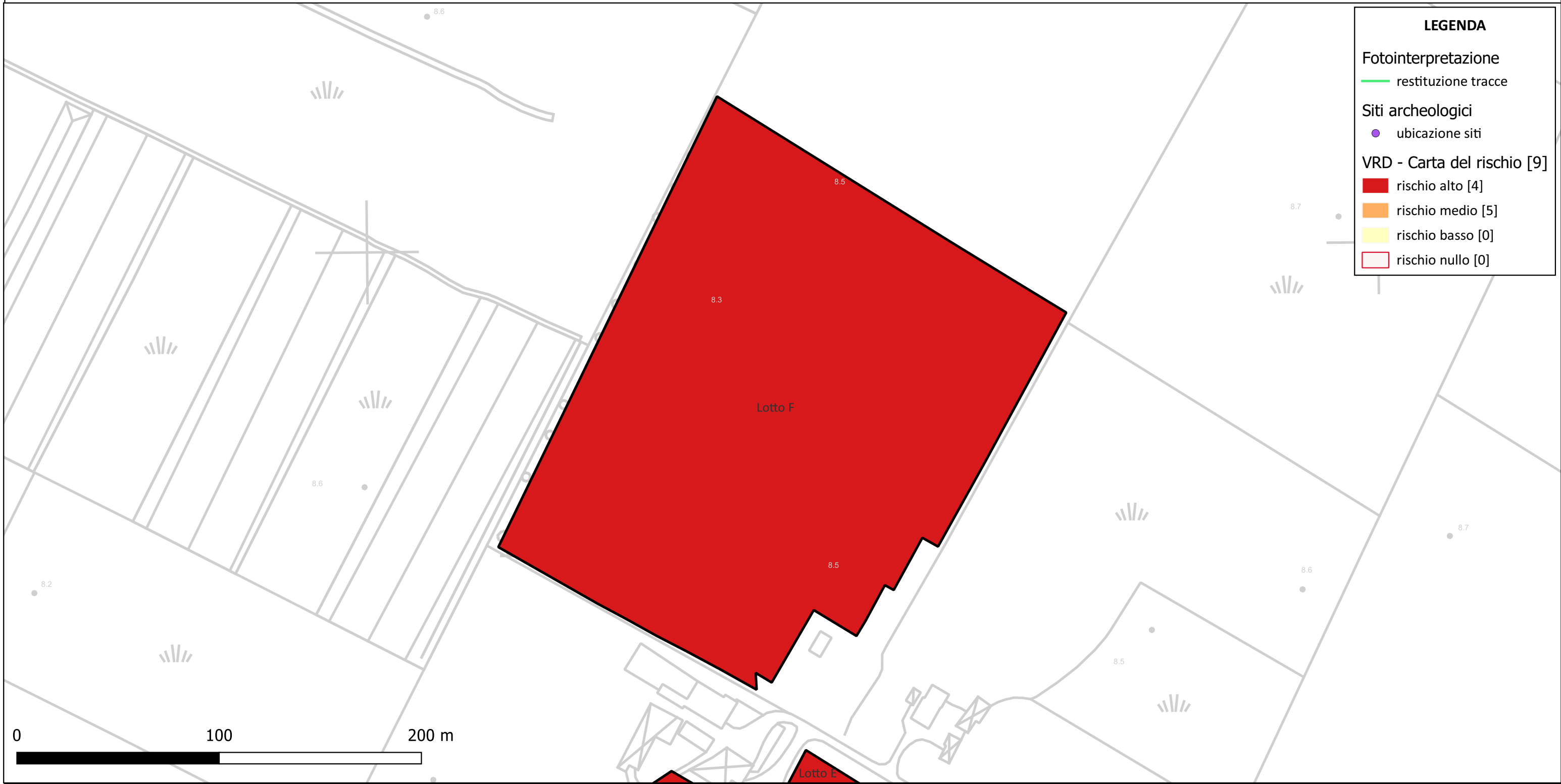
Fotointerpretazione
 — restituzione tracce

Siti archeologici
 ● ubicazione siti

VRD - Carta del rischio [9]
 ■ rischio alto [4]
 ■ rischio medio [5]
 ■ rischio basso [0]
 □ rischio nullo [0]

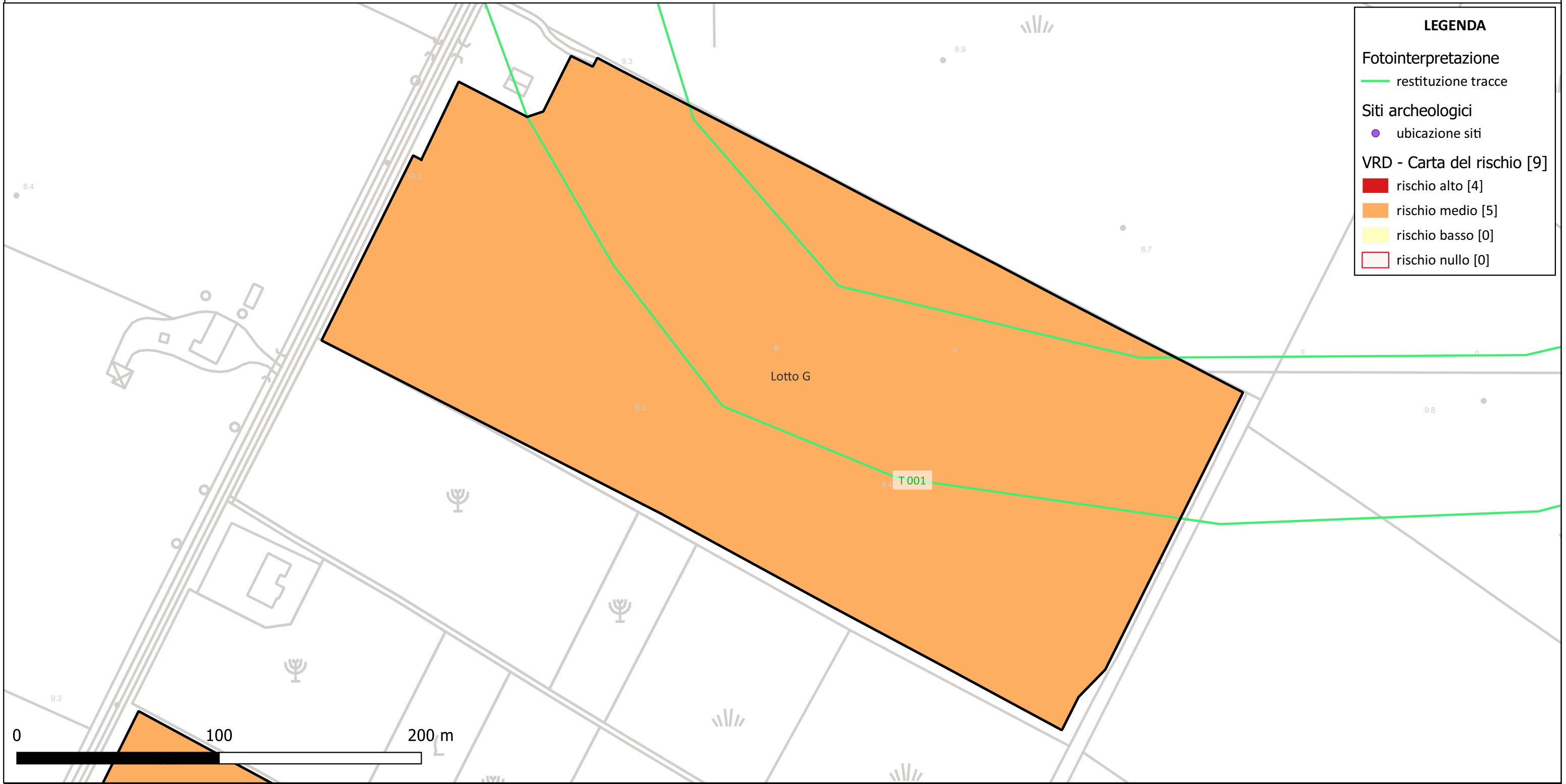
Area	Rischio sintesi	Motivazione
Lotto E	rischio alto	L'area di progetto risulta collocata nelle immediate vicinanze del sito 001 (50-100 m).

CARTA DEL RISCHIO - SABAP-CE_2022_00108-MD_000001 - area Lotto F



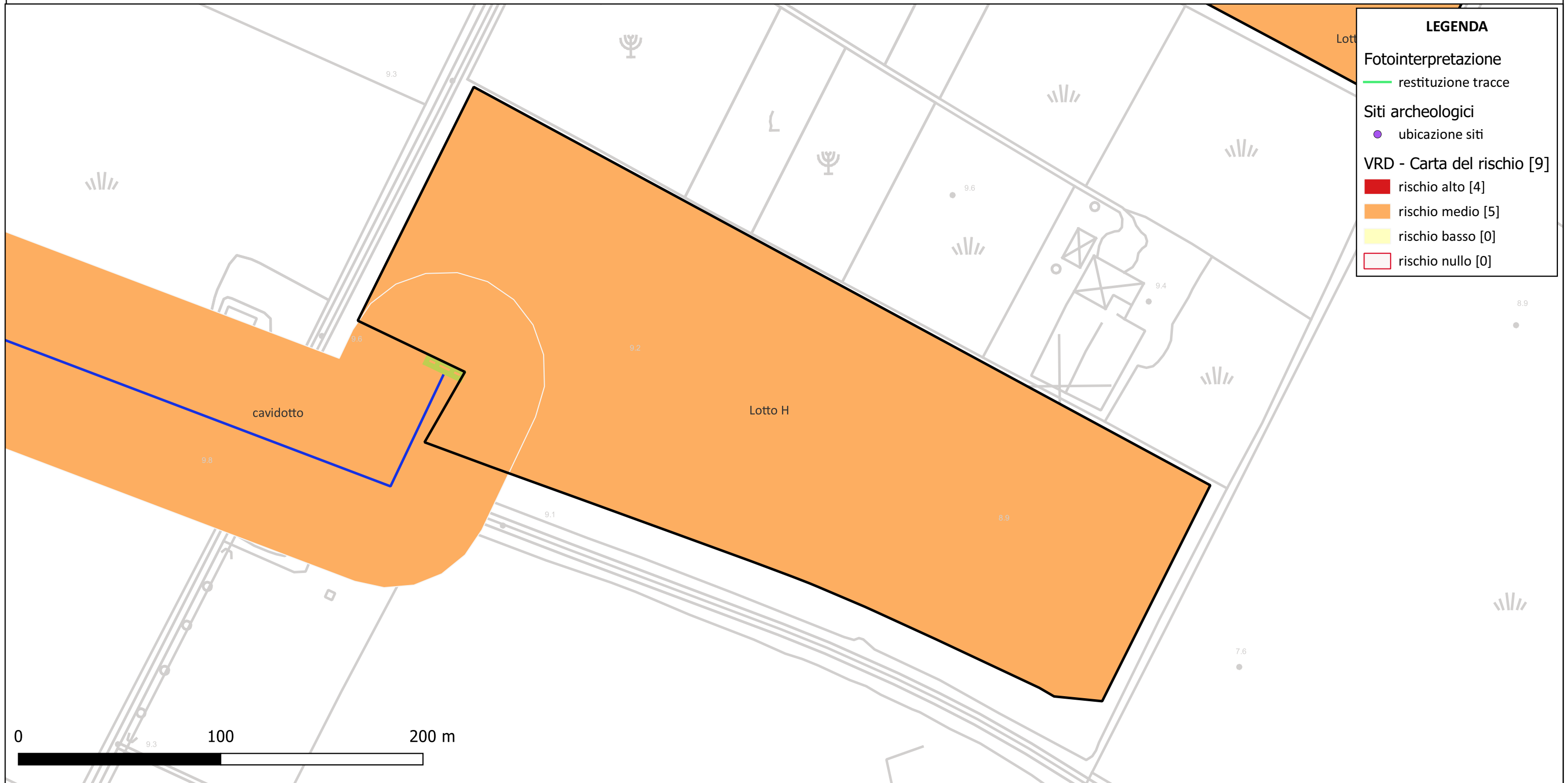
Area	Rischio sintesi	Motivazione
Lotto F	rischio alto	L'area di progetto risulta collocata nelle vicinanze del sito 001 (100-200 m).

CARTA DEL RISCHIO - SABAP-CE_2022_00108-MD_000001 - area Lotto G



Area	Rischio sintesi	Motivazione
Lotto G	rischio medio	L'area si colloca a una distanza di 500-1000 metri dai siti 001 e 002.

CARTA DEL RISCHIO - SABAP-CE_2022_00108-MD_000001 - area Lotto H



LEGENDA

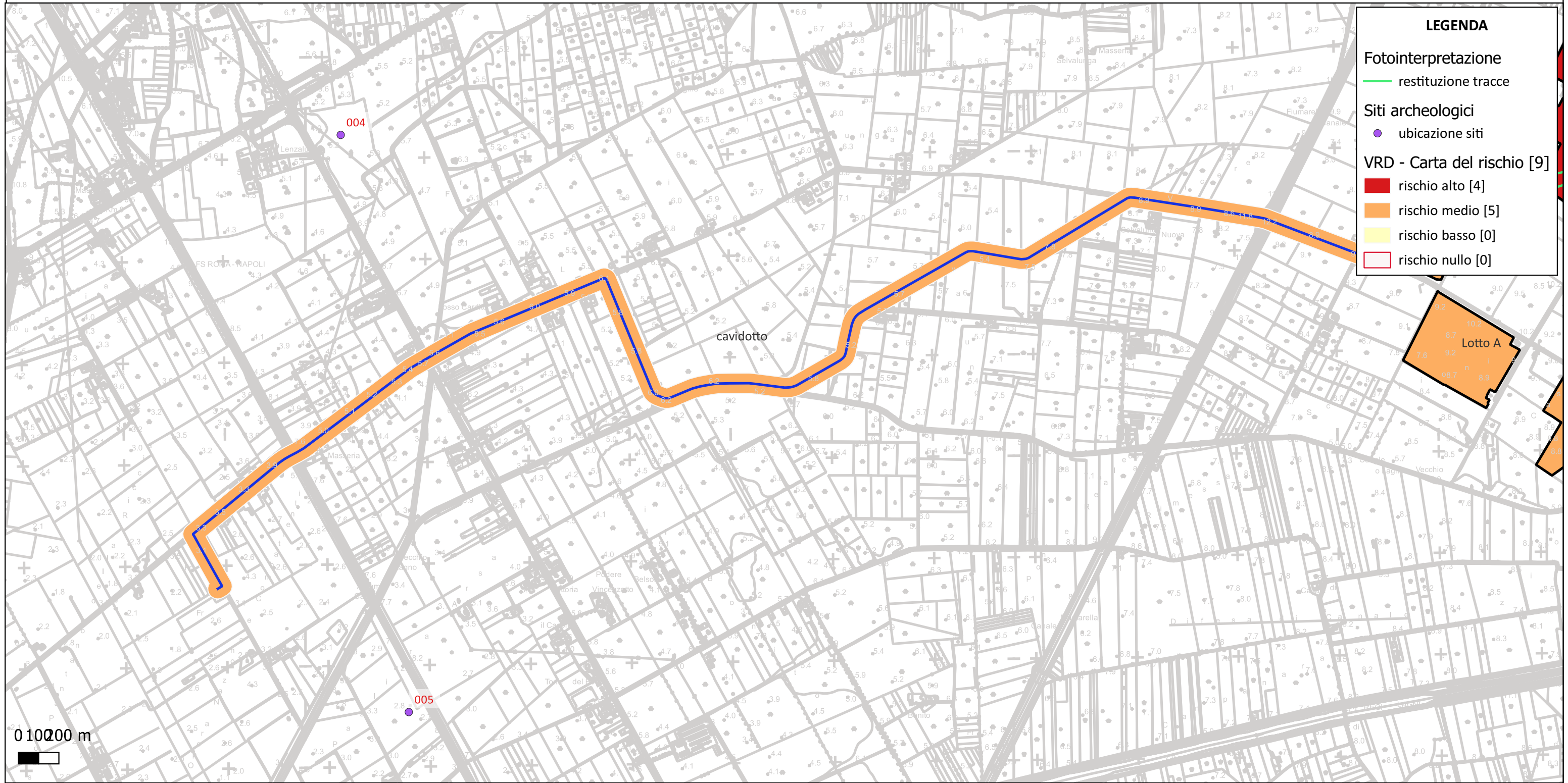
Fotointerpretazione
 — restituzione tracce

Siti archeologici
 ● ubicazione siti

VRD - Carta del rischio [9]
 ■ rischio alto [4]
 ■ rischio medio [5]
 ■ rischio basso [0]
 □ rischio nullo [0]

Area	Rischio sintesi	Motivazione
Lotto H	rischio medio	L'area si colloca a una distanza di 500-1000 metri dai siti 001 e 002.
cavidotto	rischio medio	L'area di progetto si colloca ad una distanza di oltre 1000 metri dai siti 004 e 005 e per le peculiarità topografiche dei luoghi, quale vicinanza a corsi d'acqua e a siti documentati è da considerarsi a rischio medio.

CARTA DEL RISCHIO - SABAP-CE_2022_00108-MD_000001 - area cavidotto



Area	Rischio sintesi	Motivazione
Lotto H	rischio medio	L'area si colloca a una distanza di 500-1000 metri dai siti 001 e 002.
cavidotto	rischio medio	L'area di progetto si colloca ad una distanza di oltre 1000 metri dai siti 004 e 005 e per le peculiarità topografiche dei luoghi, quale vicinanza a corsi d'acqua e a siti documentati è da considerarsi a rischio medio.