

Buonasera,

ai sensi del Dlgs 152/2006, si inviano le osservazioni per la procedura in oggetto.

Distinti saluti.

Ing. Piero Farenti

Modulo per la presentazione delle osservazioni per i piani/programmi/progetti sottoposti a procedimenti di valutazione ambientale di competenza statale

Presentazione di osservazioni relative alla procedura di:

- Valutazione Ambientale Strategica (VAS) – art.14 co.3 D.Lgs.152/2006 e s.m.i.
- Valutazione di Impatto Ambientale (VIA) – art.24 co.3 D.Lgs.152/2006 e s.m.i.
- Verifica di Assoggettabilità alla VIA – art.19 co.4 D.Lgs.152/2006 e s.m.i.

(Barrare la casella di interesse)

Il Sottoscritto PIERO FARENTI

(Nel caso di persona fisica, in forma singola o associata)

Il/La Sottoscritto/a _____

in qualità di legale rappresentante della Pubblica Amministrazione/Ente/Società/Associazione

(Nel caso di persona giuridica - società, ente, associazione, altro)

PRESENTA

ai sensi del D.Lgs.152/2006, le **seguenti osservazioni** al

- Piano/Programma, sotto indicato
- Progetto, sotto indicato.

(Barrare la casella di interesse)

Progetto per la realizzazione di un impianto eolico costituito da 10 aerogeneratori per una potenza complessiva di 60 MW nel comune di Cellere (VT) e opere connesse nei comuni di Piansano (VT), Arlena di Castro (VT), Tuscania (VT).

CODICE PROCEDURA: 8322 – PROPONENTE: COGEIN ENERGY SRL

(inserire la denominazione completa del piano/programma (procedure di VAS) o del progetto (procedure di VIA, Verifica di Assoggettabilità a VIA)

OGGETTO DELLE OSSERVAZIONI

(Barrare le caselle di interesse; è possibile selezionare più caselle):

- Aspetti di carattere generale (es. struttura e contenuti della documentazione, finalità, aspetti procedurali)
- Aspetti programmatici (coerenza tra piano/programma/progetto e gli atti di pianificazione/programmazione territoriale/settoriale)
- Aspetti progettuali (proposte progettuali o proposte di azioni del Piano/Programma in funzione delle probabili ricadute ambientali)
- Aspetti ambientali (relazioni/impatti tra il piano/programma/progetto e fattori/componenti ambientali)
- Altro *(specificare)* SOVRAPPOSIZIONE AREE CON PROGETTO CODICE PROCEDURA 7627

PRESENTATO IN DATA 15.11.2021

ASPETTI AMBIENTALI OGGETTO DELLE OSSERVAZIONI

(Barrare le caselle di interesse; è possibile selezionare più caselle):

- Atmosfera

- Ambiente idrico
- Suolo e sottosuolo
- Rumore, vibrazioni, radiazioni
- Biodiversità (vegetazione, flora, fauna, ecosistemi)
- Salute pubblica
- Beni culturali e paesaggio
- Monitoraggio ambientale
- Altro (*specificare*) SOVRAPPOSIZIONE AREE CON PROGETTO CODICE PROCEDURA 7627
PRESENTATO IN DATA 15.11.2021

TESTO DELL' OSSERVAZIONE

Le aree interessate dell'impianto eolico interferiscono con il **'Progetto di un impianto fotovoltaico della potenza complessiva pari a 23,83 MW e delle opere di connessione alla RTN, da realizzarsi nei Comuni di Cellere (VT), in località Monte Marano, e di Valentano (VT), in località Roggi'** – CODICE PROCEDURA 7627 – Presentato in data 15.11.2021 ed attualmente in istruttoria tecnica. In particolare, una delle pale eoliche in progetto, nonché il cavidotto di connessione, ricadono nell'area di sedime dell'impianto fotovoltaico, identificato come lotto A

I terreni interessati dal progetto ByoPro Dev3 sono stati oggetto di contratti preliminari notarizzati

Il/La Sottoscritto/a dichiara di essere consapevole che, ai sensi dell'art. 24, comma 7 e dell'art.19 comma 13, del D.Lgs. 152/2006 e s.m.i., le presenti osservazioni e gli eventuali allegati tecnici saranno pubblicati sul Portale delle valutazioni ambientali VAS-VIA del Ministero dell'Ambiente e della Tutela del Territorio e del Mare (www.va.minambiente.it).

Tutti i campi del presente modulo devono essere debitamente compilati. In assenza di completa compilazione del modulo l'Amministrazione si riserva la facoltà di verificare se i dati forniti risultano sufficienti al fine di dare seguito alle successive azioni di competenza.

ELENCO ALLEGATI


Allegato 1 - Dati personali del soggetto che presenta l'osservazione

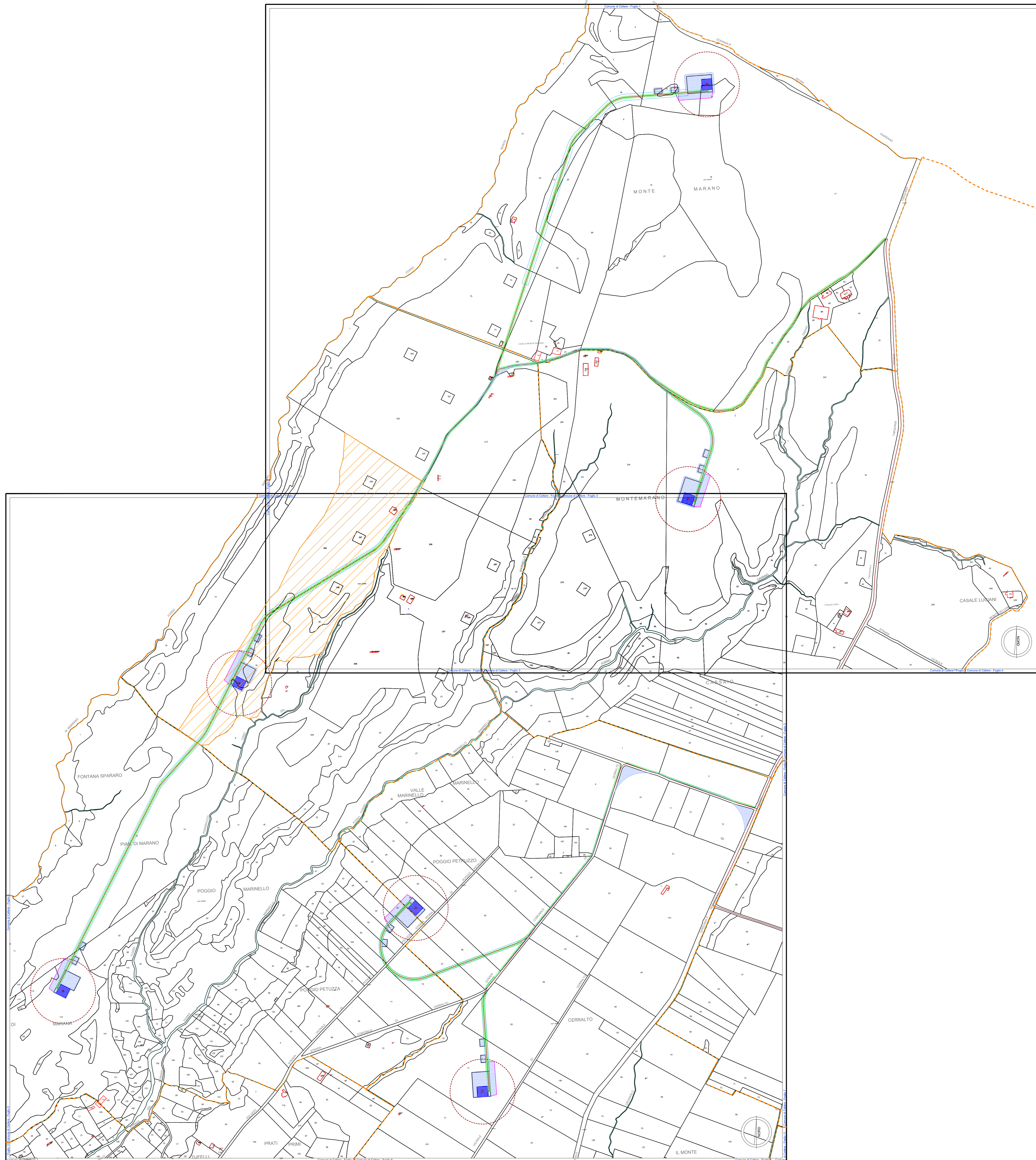
Allegato 2 - Copia del documento di riconoscimento in corso






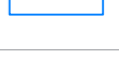




Allegato 3 – VIA.OSS1 - Tavola di sovrapposizione tra i due progetti

Luogo e data SANTOPADRE – 24.11.2022

(inserire luogo e data)



Il/La dichiarante
(Firma)



- LEGENDA**
-  Piazzola temporanea
 -  Area di stoccaggio delle blade
 -  Cavidotto
 -  Confine fogli catastali
 -  Diritto di superficie
 -  Area interessata da servitù di passaggio
 -  Area interessata da servitù del cavidotto
 -  Area interessata da servitù di sorvolo
 -  Area interessata da occupazione temporanea
 -  Area CP 7627

COMUNE DI VALENTANO/CELLERE
 Provincia di Viterbo


ISTANZA di Valutazione di Impatto Ambientale Nazionale,
 ai sensi del D.L. 92/2021 e del D.lgs 152/2006 e s.m.i.

BYOPRO DEV3 S.r.l. 

Via Sardegna, 40
 00187 Roma (RM)

REALIZZAZIONE di Impianto Fotovoltaico a Terra, Connesso alla RTN
 di Potenza pari a 23.831,04 kWp

Progettazione

 Società di Ingegneria
FARENTI S.r.l.
 Via Don Giuseppe Corda, 50c
 03030 Santopadre (FR)
 Tel. 0776385640 Fax 07761800135
 P.IVA 02604750600 **Ing. Piero Farenti**

Codice documento *Titolo documento*

VIA.OSS1 **SCALA 1:4000** **Tavola di sovrapposizione tra i due progetti**

Revisione Elaborato

N. REV.	DATA REV.	DESCRIZIONE REVISIONE	REDAZIONE	APPROVAZIONE
0	Novembre 2022	Prima Emissione	Ing. Piero Farenti	Ing. Piero Farenti