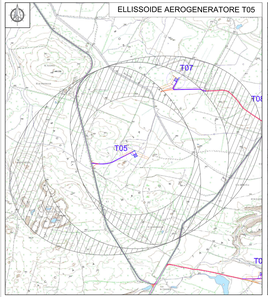

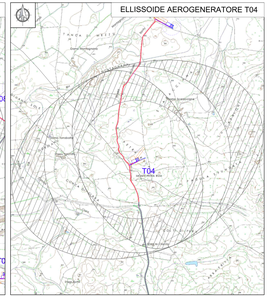

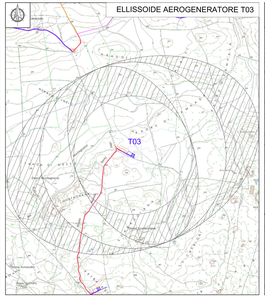

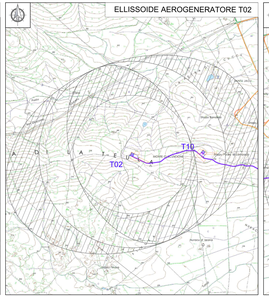

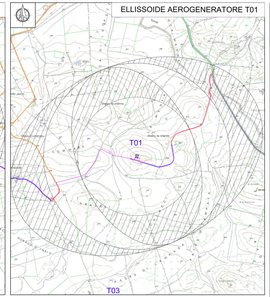

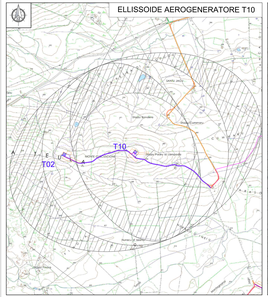

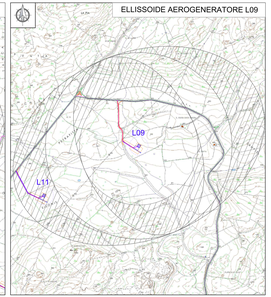

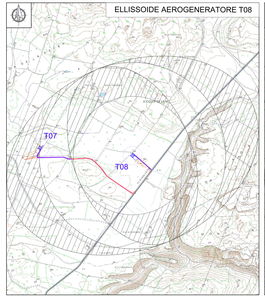

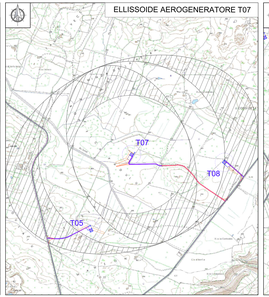

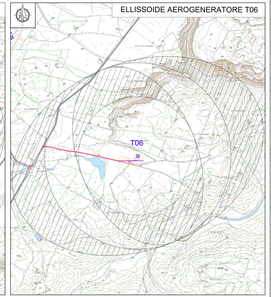

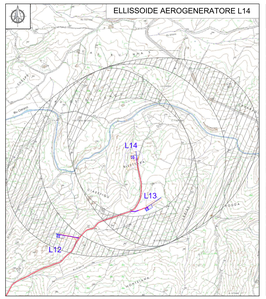

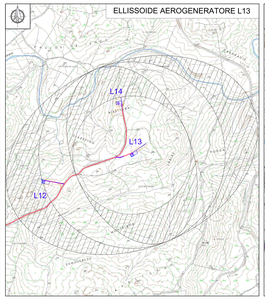

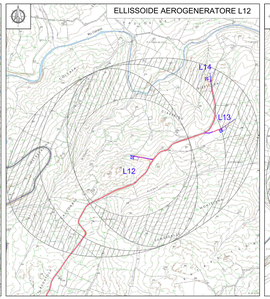

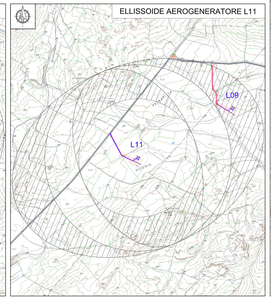

Localizzazione Geografica Impianto

Legenda

- Confini comunali
- Aerogeneratore: Fondazione, Piazzola definitiva, Sorvolo
- Piazzola temporanea
- Cavidotto MT
- Cabina di sezionamento
- Ipotesi di Cavidotto interrato AT
- Sottostazione Elettrica Utente
- Ipotesi futura SE RTN in GIS a150 kV denominata "Tempio"
- Viabilità esistente
- Viabilità esistente da adeguare
- Adeguamenti temporanei alla viabilità
- Nuova viabilità

Legenda Allegato e) DGR 59/90

DISTANZA RECIPROCA FRA LE TURBINE

- circa 5 volte il diametro del rotore nel caso di turbine posizionate lungo la direzione del vento predominante (direzione climatica della minuetta come la più frequente);
- circa 3 volte il diametro del rotore nel caso di turbine posizionate lungo la direzione perpendicolare a quella del vento predominante;
- da 3 a 5 volte il diametro del rotore nel caso di tutte le altre direzioni.

R E G I O N E S A R D E G N A

Provincia del Nord-Est Sardegna

COMUNI DI LURAS E TEMPIO PAUSANIA

1	EMISSIONE PER ENTI CODINI	25/02/22	AMEC	FURNI C.	MATTIO A.
0	EMISSIONE PER COMENTI	25/01/22	AMEC	FURNI C.	MATTIO A.
REV.	DESCRIZIONE	DIPR.	REDATTO	CONTROL.	APPROV.

Committente:

VGE 04

Volta Green Energy

Progettazione & Incorporamento

Contex

PARCO EOLICO PETRA BIANCA

Dott. Ing. Cesare Furnì
Ordine degli Ingegneri
della Provincia di Cagliari
n° 6130 sez. A

Titolo:

DISTANZE DA CONSIDERARE NELL'INSTALLAZIONE DEGLI IMPIANTI EOLICI ALLEGATO E) DGR 59/90: E DISTANZA RECIPROCA FRA LE TURBINE

Scala:	Nome file:	Foglio:	Di:	REV:	Uso:
1:75.000	02DA0230-VR-PL-GB-A-E	4/5		R0=	DEFINITIVO

Il presente documento è di proprietà della WIND GROUP s.r.l.
Il contenuto non può essere ceduto a terzi o divulgato senza il preventivo permesso scritto della suddetta.
Il contenuto deve essere usato solo per il progetto.