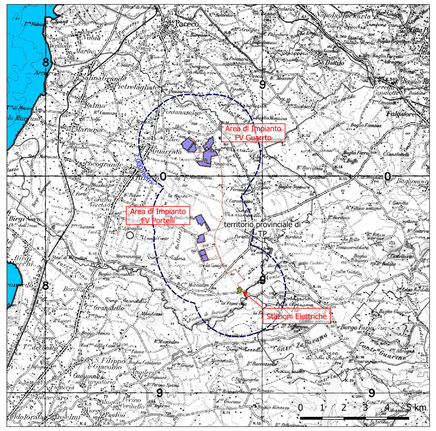

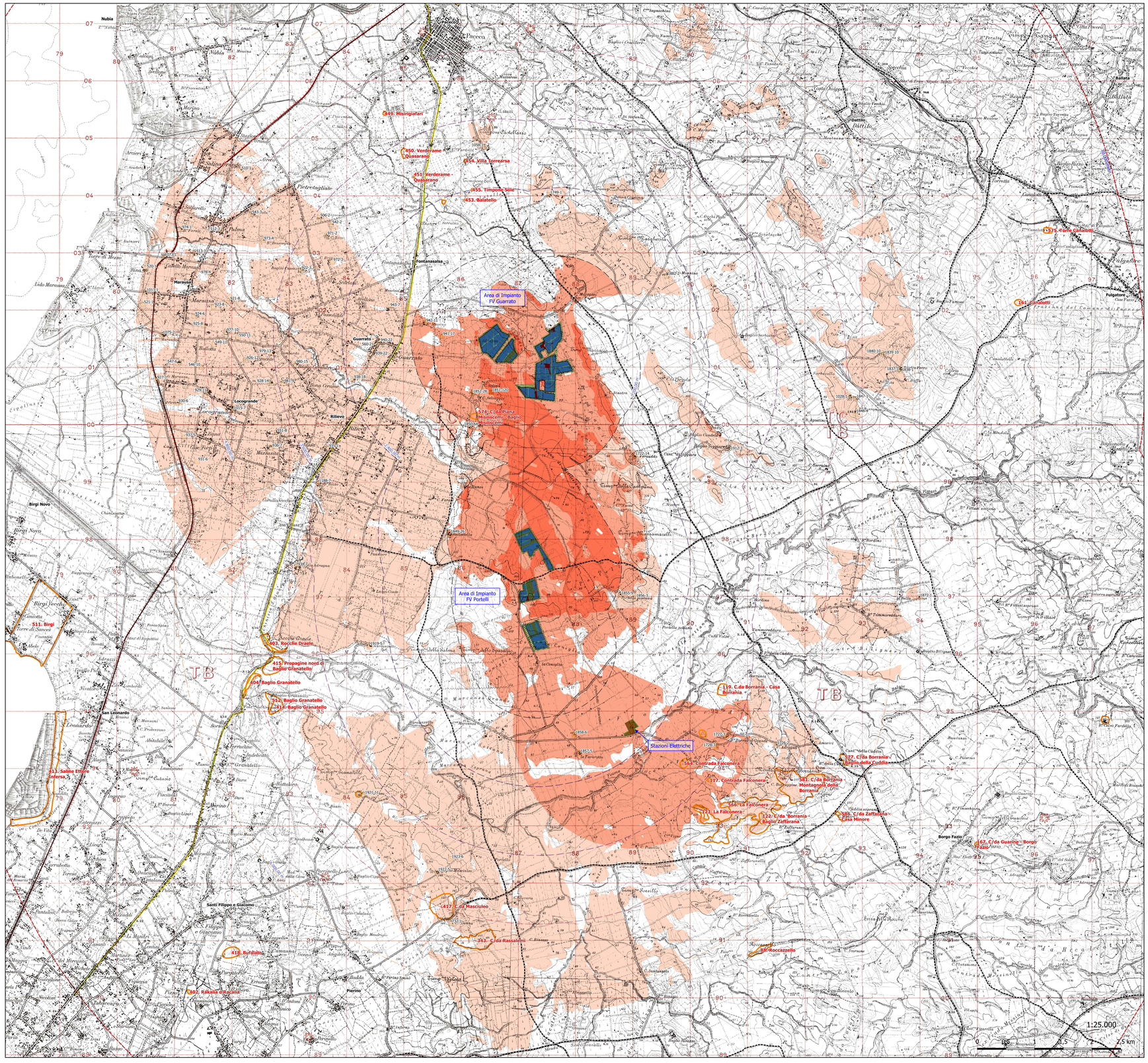



Beni sparsi interferenti entro l'area di probabile influenza visuale con indicazione del grado di interferenza e la distanza dall'impianto

ID.	denomin	classe	Codice	FV Guarrato (km)	FV Portelli (km)	Stazioni Elettriche	FV Guarrato	FV Portelli	Stazioni Elettriche	Grado interf.
							Angolo			
521	Casa Gallufo	D2	0078_02	5,90	7,63		1°			Molto basso
1013	Baglio	D1	0042_02	5,88	7,71		1°			Molto basso
1075	Cappella	B2	0046_02	5,54	7,08		2°			Molto basso
974	Baglio Farale	D1	0039_02	5,54	7,89		1°			Molto basso
512	Case Cofassi	D1_n	0034_02	4,88	7,37		3°			Molto basso
1073	Case rurali	D1_n	0045_02	5,68	7,81		1°			Molto basso
513	Casa Pizzo	D2	0075_02	5,17	7,43		1°			Molto basso
543	Casa Aula	D1	0049_02	4,53	7,24		3°			Molto basso
973	Baglio Benevegna	D1	0089_02	4,14	6,75		4°			Molto basso
978	Case Noto	D1_n	0053_02	4,80	6,97		4°			Molto basso
520	Mulino Giacalone	D4	0036_02	5,94	7,94		1°			Molto basso
510	Casa Alì	D1	0033_02	5,09	7,95		1°			Molto basso
1058	Villa	C1	1023_02	3,10	6,69		1°			Molto basso
506	Casa Allegra	D2	0072_02	3,50	6,50		2°			Molto basso
542	Casa rurale	D2	0106_02	3,26	6,29		2°			Molto basso
971	Casa Rizzo	D1	0063_02	3,21	6,17		2°			Molto basso
972	Casa Brignone	D1	0088_02	2,89	5,72		3°			Molto basso
922	Casa Cosenza	D1	0048_02	3,34	5,94		3°			Molto basso
921	Casa di Blasi	D2	0079_02	4,41	6,44		8°			Molto basso
923	Casa Salco	D2	0054_02	4,67	6,59		8°			Molto basso
924	Casa Raccosta	D1_n	0052_02	4,99	6,77		6°			Molto basso
925	Casa Rina	D1	0080_02	4,81	6,54		8°			Molto basso
977	Casa Adragna	D1	0090_02	4,42	6,16		10°			Molto basso
550	Pozzo	D5	0109_02	4,21	5,93		11°			Molto basso
549	Baglio	D1	0058_02	4,63	6,21		11°			Molto basso
547	Case rurali	D1_n	0057_02	5,27	6,59		6°			Molto basso
546	Case rurali	D2	0108_02	4,88	6,21		10°			Molto basso
929	Case Forte	D1_n	0056_02	4,83	5,91		11°			Molto basso
930	Casa Daidone	D1	0055_02	5,38	6,32		6°			Molto basso
927	Stazione di Marausa	E7		5,66	6,62		1°			Molto basso
926	Casa S. Clemente	D1	0059_02	4,09	5,60		12°			Molto basso
979	Casa Lombardo	D1	0091_02	3,63	5,29		13°			Molto basso
980	Casa Ballotta Scuderi	D1	0060_02	3,24	4,66		15°			Molto basso
981	Casa Ruisso	D2		3,50	4,83		9°			Molto basso
928	Casa De Blasi	D2	0081_02	3,73	5,03		14°			Molto basso
1015	Casa Madre	B2	0092_02	4,46	5,38		7°			Molto basso
551	Casa rurale	D2	0110_02	3,86	4,53		8°			Molto basso
936	Casa Mazzu Sila	D2		4,04	4,51		7°			Molto basso
937	Fontana	D5		5,40	6,01		5°			Molto basso
931	casa Forte	D2		5,33	5,69		6°			Molto basso
1749	Case Caresia	D2	783_03	2,27	5,63		1°			Molto basso
943	Casa Avallone	D2	0024_02	1,66	4,53		7°			Molto basso
942	Casa Occhiopinti	D2	0026_02	0,98	4,01		11°			Basso
941	Casa Naso	D2		0,65	3,68		17°			Basso
940	Casa Vaccaro	D2	0084_02	1,74	4,10		22°			Molto basso
560	Cappella	B2	0111_02	1,82	4,12		21°			Molto basso
939	Mulino Sanmartana	D4	0083_02	1,84	4,03		22°			Molto basso
938	Casa Rossi	D2	0082_02	2,30	3,92		18°			Molto basso
935	Casa Sauro	D2		3,17	3,60		1°			Molto basso
1188	Baglio Rizzo	D1	0027_02	3,67	3,55		7°			Molto basso
934	Casa Adragna	D1	0029_02	4,95	3,85		7°			Molto basso
1849	Pozzo	D5	790_03	2,73	1,14		26°	43°		Basso
1851	Casa Selvaggio	C1	795_03	0,48	2,46		120°			Medio
1852	Abbeveratoio Misiliscemi	D5	797_03	0,69	2,55		28°			Basso
1850	Baglio Misiliscemi	D1	793_03	0,93	2,01		64°	3°		Basso
1722	Pozzo Ferrauddo	D5	753_03	1,71	2,23		14°	20°		Basso
1912	Baglio delle Siggiara	D1	749_03	3,06	3,71				3°	Molto basso
1855	Baglio Portella Soprana	D1	803_03	3,59	1,27			9°	3°	Molto basso
1856	Sorgente Portella Soprana	D5	804_03	3,73	1,53				3°	Molto basso
1882	Ruderi Baglio Monnino	D1	704_03	2,05	5,02		2°			Molto basso
1839	Pozzo Baglio Ferro	D5	693_03	5,44	6,86		10°			Molto basso
1840	Pozzo Baglio Ferro	D5	694_03	5,40	6,84		10°			Molto basso
1838	Baglio Ferro	D1	692_03	5,72	6,97		1°			Molto basso
1837	Pozzo Baglio Ferro	D5	691_03	5,71	6,95		1°			Molto basso
1028	Cantine	D3		4,85	5,96		1°			Molto basso
1847	Pozzo Borromia	D5	701_03	4,96	6,04		1°			Molto basso
1848	Baglio Borromia	D1	702_03	4,99	5,92		4°			Molto basso
1872	Casa riforma agraria	D2	827_03	7,23	6,41			1°		Molto basso
1919	Baglio Marcanzotta	D1	850_03	5,12	2,74		5°	1°	2°	Molto basso
1858	Pozzo	D5	807_03	5,84	1,59			6°	7°	Basso
1857	Baglio La Favarotta	D1	806_03	6,17	1,93			5°	7°	Basso
1727	Baglio Borrania Grande	D1	759_03	6,59	3,47			3°		Basso
1728	Pozzo Borrania	D5	760_03	6,68	3,41			3°	6°	Basso
1726	Casa Adragna	D2	758_03	7,16	4,33			2°		Molto basso
1921	Pozzo Abbadessa	D5	853_03	7,49	3,93			11°	2°	Molto basso
1923	Abbeveratoio Musciuleo	D5	688_03	8,17	3,95			6°	3°	Molto basso
1922	Baglio Musciuleo	D1	689_03	8,43	4,24			5°	3°	Molto basso
732	Case Jenna	D2		9,28	5,01				1°	Molto basso

B2 - Cappelle, chiese;
C1 - Casine, casini, palazzelli, palazzetti, palazzine, palazzi, ville, villette, villini;
D1 - Aziende, bagli, casali, case ,cortili, fattorie, fondi, gasene, masserie;
D2 - Case coloniche, dammusi, depositi, frumentari, magazzini, stalle;
D4 - Mulini;
D5 - Abbeveratoi, acque, cisterne, fontane, fonti, gebbie, macchine idriche, norie, pozzi, senie, serbatoi, vasche;
D8 - Cave, miniere, solfare.

Centri e Nuclei Storici interferenti entro l'area di studio con indicazione del grado di interferenza e la distanza dall'impianto

Tipo	Nome	FV Guarrato (km)	FV Portelli (km)	Stazioni elettriche (km)	FV Guarrato	FV Portelli	Stazioni Elettriche	Grado interf.
					Angolo			
nuclei storici	Guarrato	1,82	4,12	7,98	21°			Molto basso
nuclei storici	Locogrande	4,49	5,45	8,91	7°			Molto basso
nuclei storici	Rilievo	2,64	3,51	7,21	11°			Molto basso

Aree di interesse archeologico interferenti entro l'area di probabile influenza visuale con indicazione del grado di interferenza e la distanza dall'impianto

ID.	Toponimo	Classe	FV Guarrato (km)	FV Portelli (km)	Stazioni elettriche (km)	FV Guarrato	FV Portelli	Stazioni elettriche	Grado interf.
						Angolo			
574	C.da Piana Misiliscemi - Baglio Misiliscemi	B1	0,86	2,13	5,97	21°			Basso
583	C.da Borrania - Baglio Borrania Grande	B1	6,36	3,08	1,16		2°	8°	Basso
343	C.da Rassalemi		9,51	5,18	4,62			1°	Molto basso
417	C.da Masculeo	AZ.5	9,01	4,78	4,57		1°	2°	Molto basso
518	C.da Abbadessa - Casa Abadessa	B1	7,52	4,00	4,92		11°	2°	Molto basso
564	Contrada Falconera	B1	6,72	3,11	1,04		3°	8°	Basso
117	Contrada Falconera	B1	7,16	3,65	1,58		4°	5°	Basso
122	C.da Borrania - Baglio Zaffarana	B1	8,15	4,78	2,72		3°	8°	Molto basso

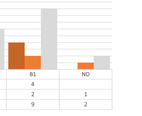

A2 Insediamenti:
A2.3 - Abitazione/i rupestre/;
A2.4 - Fattoria, casale, struttura agricola o rurale. Villa, villa rurale;
A2.5 - Insediamento-frequentazione con tracce di stanzialità (strutture murarie, tegole, resti, ruderi). Monete, tesoretto.
B Aree di interesse archeologico:
B1 Area di frammenti, frequentazione, presenza, testimonianza.

Carta del grado di intervisibilità territoriale e delle interferenze sui beni storici e paesaggistici

Impianti in progetto

- Cavidotto MT interrato
- Confini di Proprietà
- Recinzione Sottostazione Elettrica
- Confini stazioni elettriche
- Recinzioni Stazioni Utenti
- Recinzione impianto
- Aree agricole interne all'impianto
- Fascia Arborea di Impianto
- Area di Installazione
- Stazioni Elettriche
- Strade interne (bianche)
- Cabine di Impianto

Analisi del grado di Interferenza visuale sul Patrimonio storico/artistico e paesaggistico

Valutazione Centri e Nuclei Storici
- Nullo/Ininfluente

Valutazione Siti di intereese Archeologico
- Basso
- Molto basso
- Nullo/Ininfluente

Valutazione Beni Isolati sparsi
- Medio
- Basso
- Molto basso
- Nullo/Ininfluente

Valutazione Punti Panoramici
- Molto basso
- Nullo/Ininfluente

COMPONENTI DEL SISTEMA ANTROPICO

Sistema Storico Culturale

- Aree di Interesse Archeologico

Viabilità stroica
- regie trazzere
- viabilità storica principale
- ferrovia storica

Carta dell'intervisibilità con opere di mitigazione

- Critico
- Alto
- Medio
- Basso
- Molto basso
- Nullo/Ininfluente

CODIFICA DELL'ELABORATO

PROGETTO DEFINITIVO

TITOLO

COMUNE DI MISILISCEMI - c.da Ballottella/Portelli

Impianto agro-voltaico di 17,97 MWp denominato PORTELLI

SCALA	FORMATO	ELABORATO
1:25.000	A0	Analisi di intervisibilità territoriale patrimonio storico, culturale e paesaggistico

REVISIONI					
N.	DATA	DESCRIZIONE	ELABORATO	VERIFICATO	APPROVATO
00	7/12/2020	PRIMA EMISSIONE	SCM Ingegneria	SCM Ingegneria	Portelli S.R.L.

TAV.
SIA 09.2

COMMITTENTE

gncr ITALIA HOLDING
Portelli SRL

Questo documento contiene informazioni di proprietà Portelli s.r.l. e deve essere utilizzato esclusivamente dal destinatario in relazione alle finalità per le quali è stato ricevuto. E' vietata qualsiasi forma di riproduzione o di divulgazione senza l'esplicito consenso di Portelli s.r.l

This document contains information proprietary to Portelli s.r.l. and it will have to be used exclusively for the purposes for which it has been furnished. Whichever shape of spreading or reproduction without the written permission of Portelli s.r.l is prohibit.

PROJECT EXECUTION

SCM INGEGNERIA
Via C. del Croix, 55
72022 Latiano BR
Mail: info@scmingegneria.it
Tel: +39 0831 728955

I TECNICI

geol. Michele Ognibene
ORDINE DEI GEOLOGI DELLA PUGLIA
Dott. Geol. OGNIBENE MICHELE
Sez. A 701

ing. Ivo Gulino
ORDINE DEGLI INGEGNERI DELLA PROVINCIA DI BRINDISI
DOTT. ING. IVO GULINO
Sez. A 1139

Team di progettazione ambientale:
agr. Paolo Castelli - geol Rosario Fria - agr. Cosimo Costello

CODIFICA ELABORATO: PRT_SIA10.2_Tav_00

DOCUMENTO FIRMATO DA:
GULINO IVO
GLNVIO78C05G511H
19-01-2021 17:18 UTC