

COMUNI DI SANTERAMO IN COLLE E LATERZA
Province di Bari e Taranto
Regione PUGLIA

PROGETTO DEFINITIVO
Id AU KOG6V77

Nome Progetto / Projet Name

Progetto per l'attuazione del P.N.R.R.
Misura M2C2: Energia Rinnovabile:
"INTERVENTO AGROVOLTAICO IN SINERGIA FRA
PRODUZIONE ENERGETICA ED AGRICOLA
SITO IN ZONA AGRICOLA"
Potenza Elettrica: DC 68,468 MW - AC 57,800 MW

committente

PV Apulia 2020 S.r.l.
Contrada Lobia, 40
72100 Brindisi

Titolo documento /Document title

Aree E Layout Impianto su PRG
SANTERAMO IN COLLE

Sottotitolo documento /Document subtitle

N.	Data Revisione	Descrizione revisione	Preparato	Vagliato	Approvato
		Presentazione progetto	Febbraio 2022		

Consulenza / Advice

Consulenza / Advice

KOG6V77_StudioInserimentoUrbanistico_03

Progettazione a cura:

SEROS INVEST ENERGY

C.da Lobia, 40 - 72100 BRINDISI
email: infoerosinvest@gmail.com
P.IVA 02227090749

Ing. Pietro LICIGNANO

Iscriz. n° 1188 Albo Ingegneri di Lecce

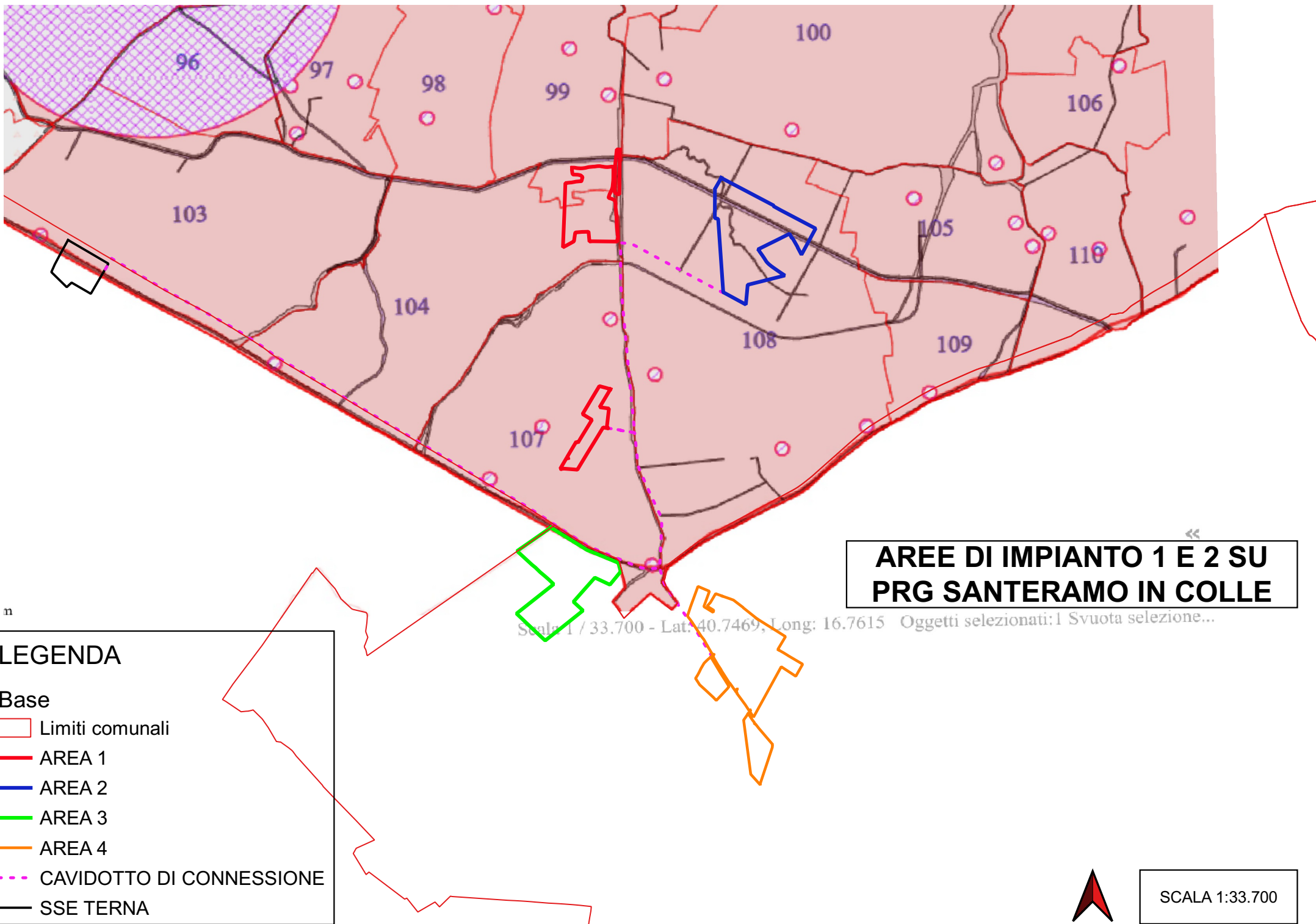
Ing. Fernando APOLLONIO

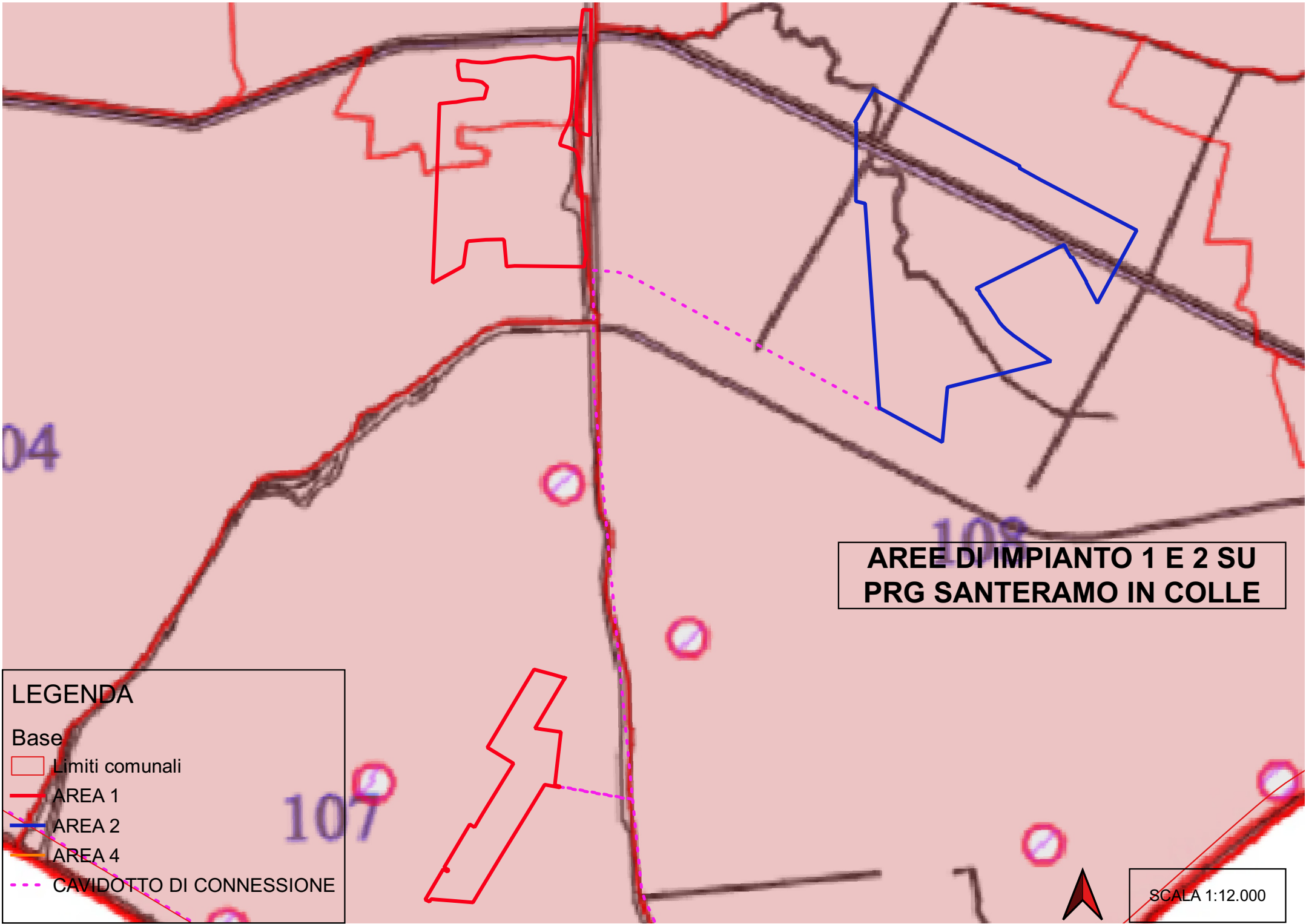
Iscriz. n° 2021 Albo Ingegneri di Lecce

scale 1:12.000 - 1:33.700 Formato: A4

Commessa	Origine	Tipo documento	N. Progressivo	Revisione
		SIU	03	0

Fase di
progetto





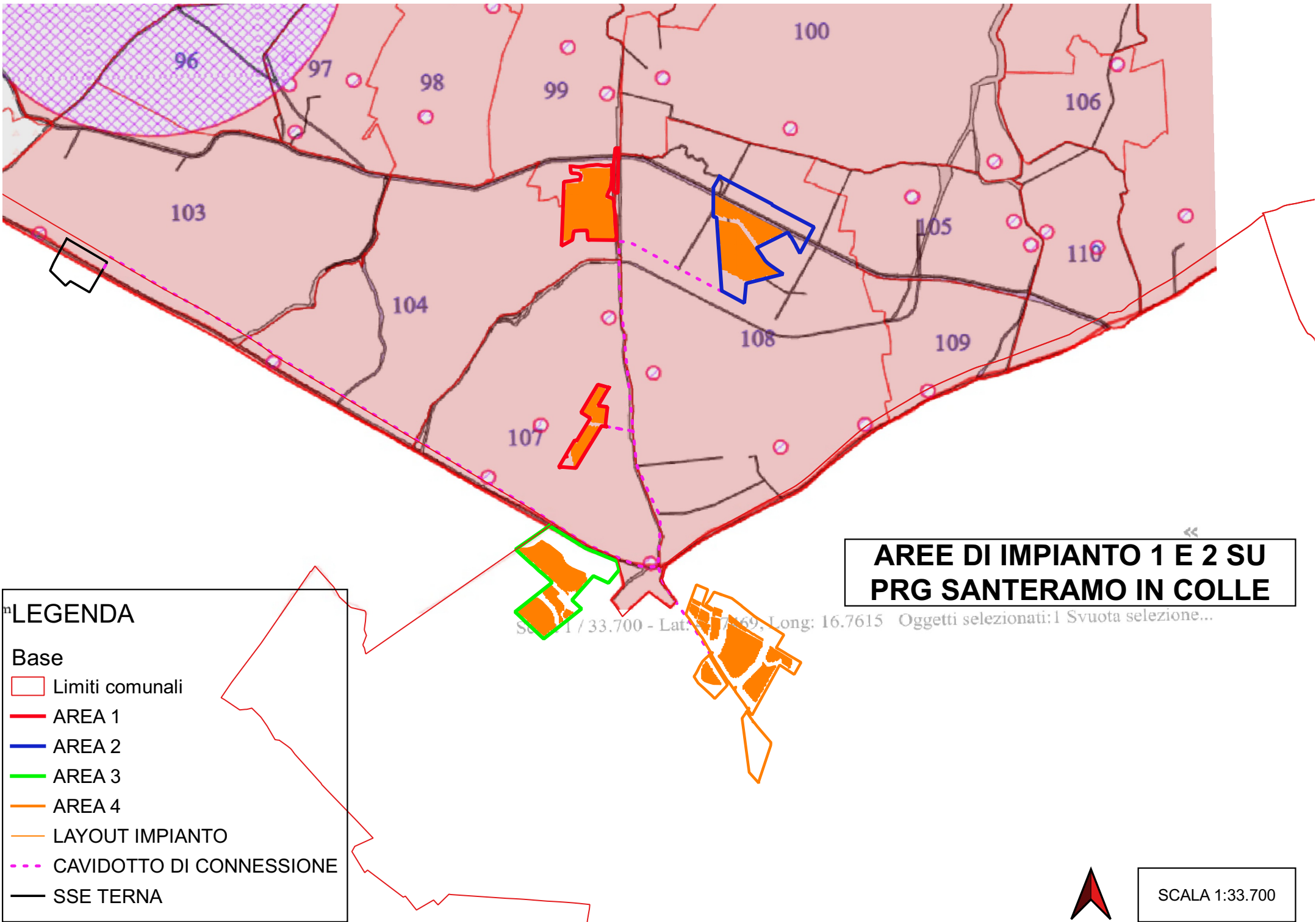
**AREE DI IMPIANTO 1 E 2 SU
PRG SANTERAMO IN COLLE**

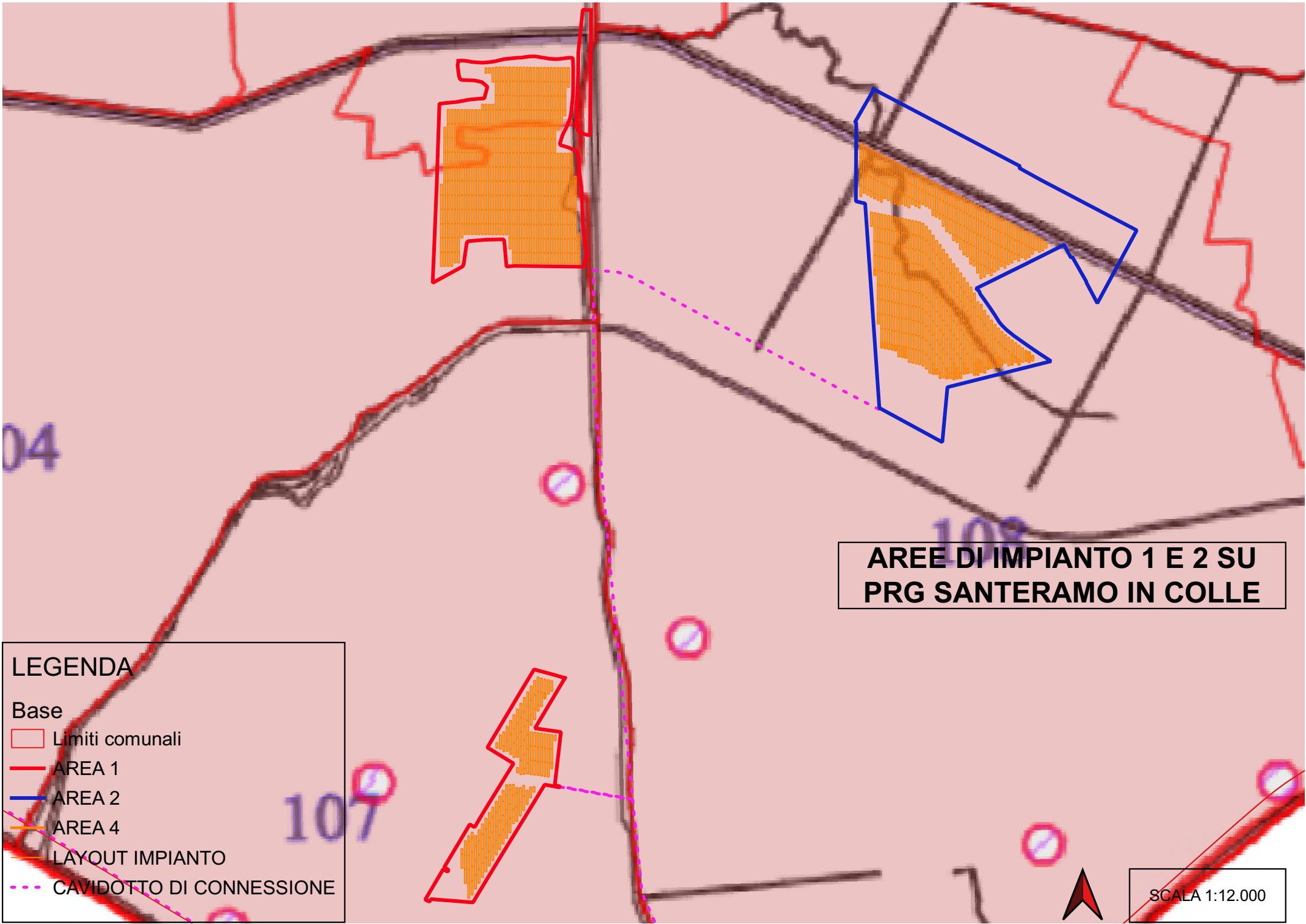
LEGENDA

Base

- Limiti comunali
- AREA 1
- AREA 2
- AREA 4
- CAVIDOTTO DI CONNESSIONE

SCALA 1:12.000





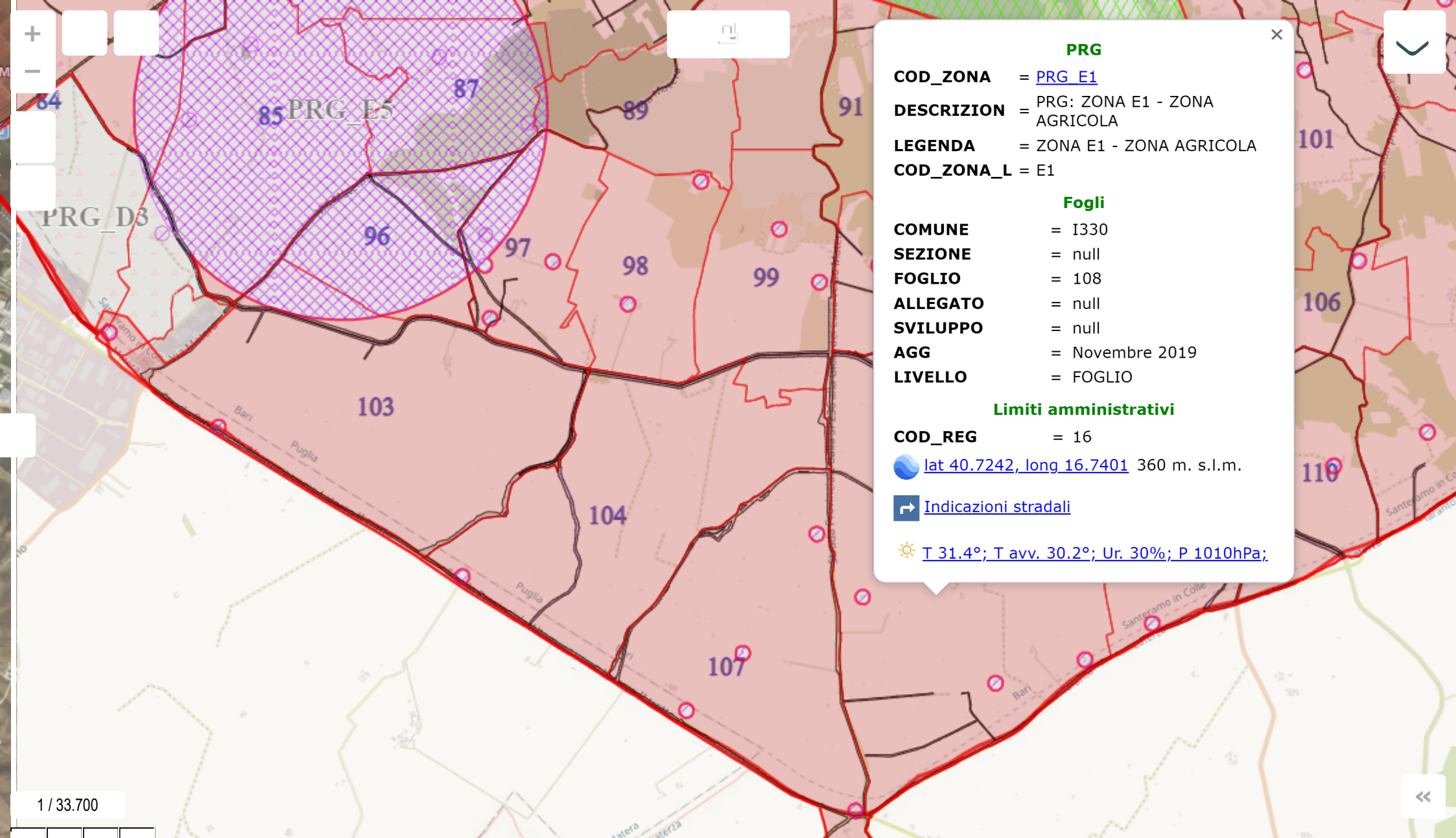
AREE DI IMPIANTO 1 E 2 SU PRG SANTERAMO IN COLLE

LEGENDA

Base

- Limiti comunali
- AREA 1
- AREA 2
- AREA 4
- LAYOUT IMPIANTO
- CAVIDOTTO DI CONNESSIONE

SCALA 1:12.000



PRG

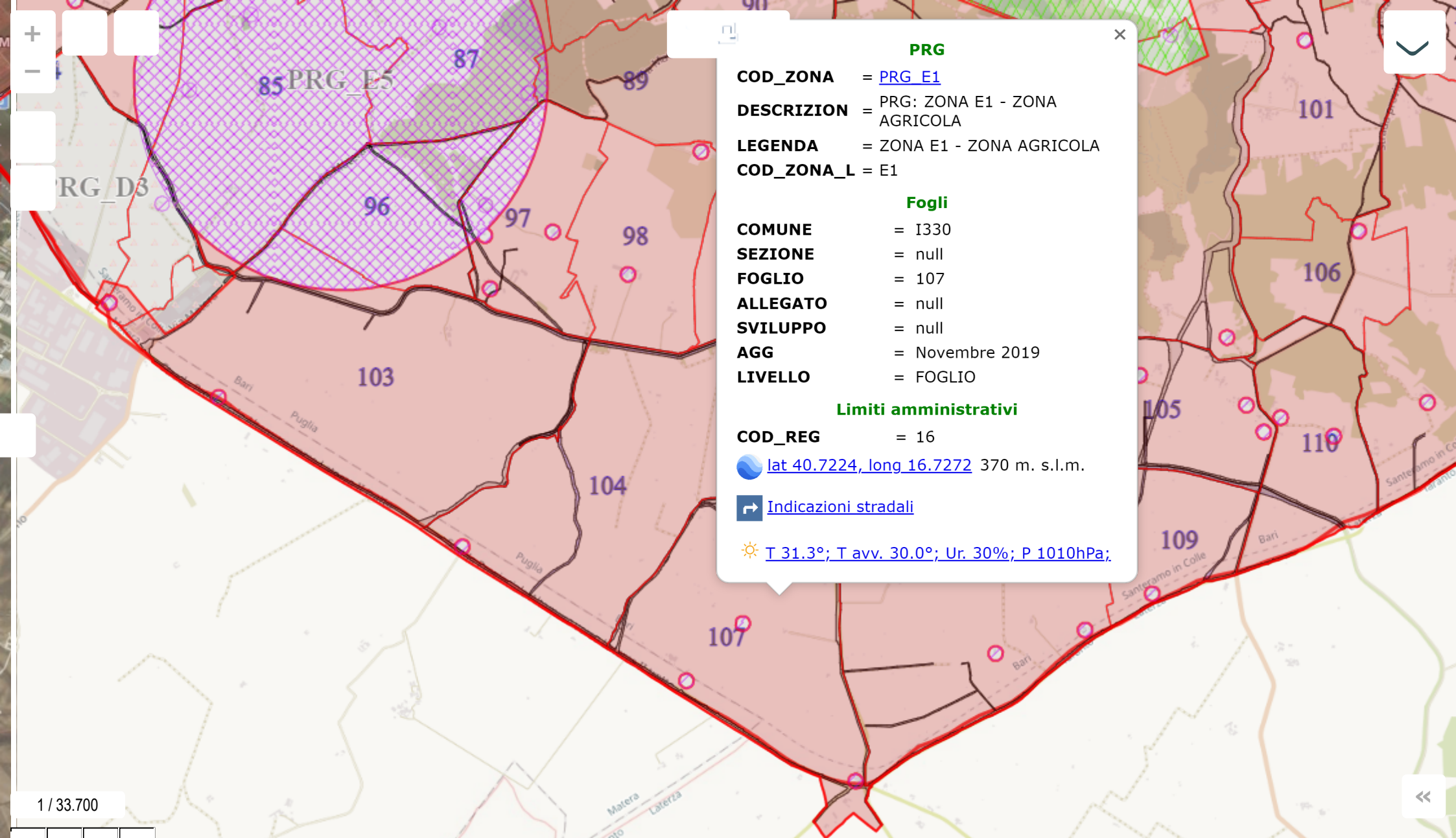
COD_ZONA = PRG_E1
DESCRIZIONE = PRG: ZONA E1 - ZONA AGRICOLA
LEGENDA = ZONA E1 - ZONA AGRICOLA
COD_ZONA_L = E1

Fogli


COMUNE = I330
SEZIONE = null
FOGLIO = 108
ALLEGATO = null
SVILUPPO = null
AGG = Novembre 2019
LIVELLO = FOGLIO

Limiti amministrativi

COD_REG = 16
[lat 40.7242, long 16.7401](#) 360 m. s.l.m.
[Indicazioni stradali](#)
☀️ [T 31.4°; T avv. 30.2°; Ur. 30%; P 1010hPa;](#)



1 / 33.700



PRG

COD_ZONA = [PRG_E1](#)

DESCRIZION = PRG: ZONA E1 - ZONA AGRICOLA

LEGENDA = ZONA E1 - ZONA AGRICOLA

COD_ZONA_L = E1

Fogli

COMUNE = 1330

SEZIONE = null

FOGLIO = 104

ALLEGATO = null

SVILUPPO = null

AGG = Novembre 2019

LIVELLO = FOGLIO

Limiti amministrativi

COD_REG = 16

 [lat 40.7326, long 16.7202](#) 368 m. s.l.m.

 [Indicazioni stradali](#)

 [T 31.3°; T avv. 30.1°; Ur. 31%; P 1010hPa;](#)