

COMUNI DI SANTERAMO IN COLLE E LATERZA
Province di Bari e Taranto
Regione PUGLIA

PROGETTO DEFINITIVO
Id AU KOG6V77

Nome Progetto / Projet Name

Progetto per l'attuazione del P.N.R.R.
Misura M2C2: Energia Rinnovabile:
"INTERVENTO AGROVOLTAICO IN SINERGIA FRA
PRODUZIONE ENERGETICA ED AGRICOLA
SITO IN ZONA AGRICOLA"
Potenza Elettrica: DC 68,468 MW - AC 57,800 MW

committente

PV Apulia 2020 S.r.l.
Contrada Lobia, 40
72100 Brindisi

Titolo documento /Document title

Inquadramento Territoriale su Fogli Catastali
singoli

Sottotitolo documento /Document subtitle

N.	Data Revisione	Descrizione revisione	Preparato	Vagliato	Approvato
		Presentazione progetto	Febbraio 2022		

Consulenza / Advice

Consulenza / Advice

KOG6V77_StudioInserimentoUrbanistico_08

Progettazione a cura:

SEROS INVEST ENERGY

C.da Lobia, 40 - 72100 BRINDISI
email: infoerosinvest@gmail.com
P.IVA 02227090749

Ing. Pietro LICIGNANO

Iscriz. n° 1188 Albo Ingegneri di Lecce

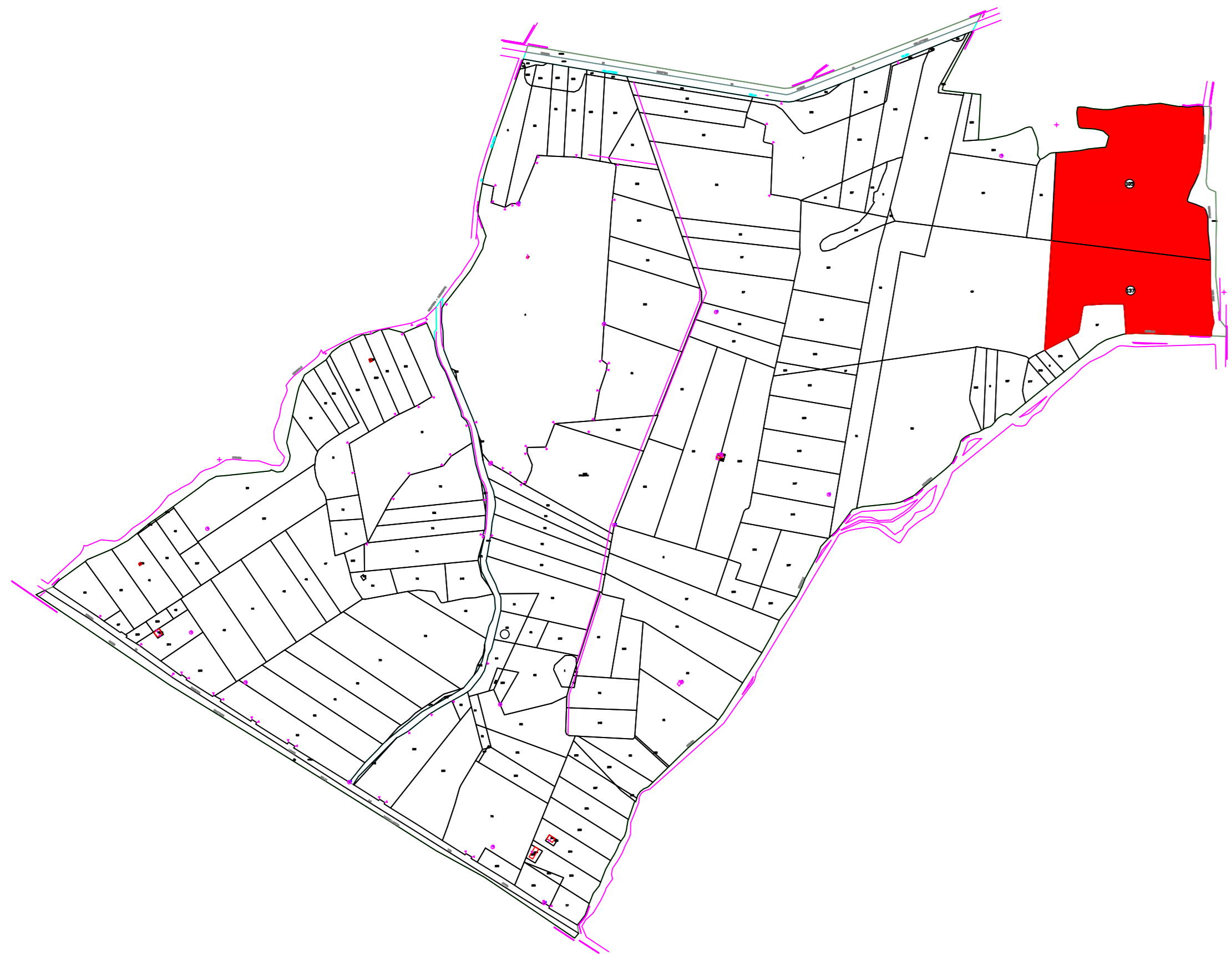
Ing. Fernando APOLLONIO

Iscriz. n° 2021 Albo Ingegneri di Lecce

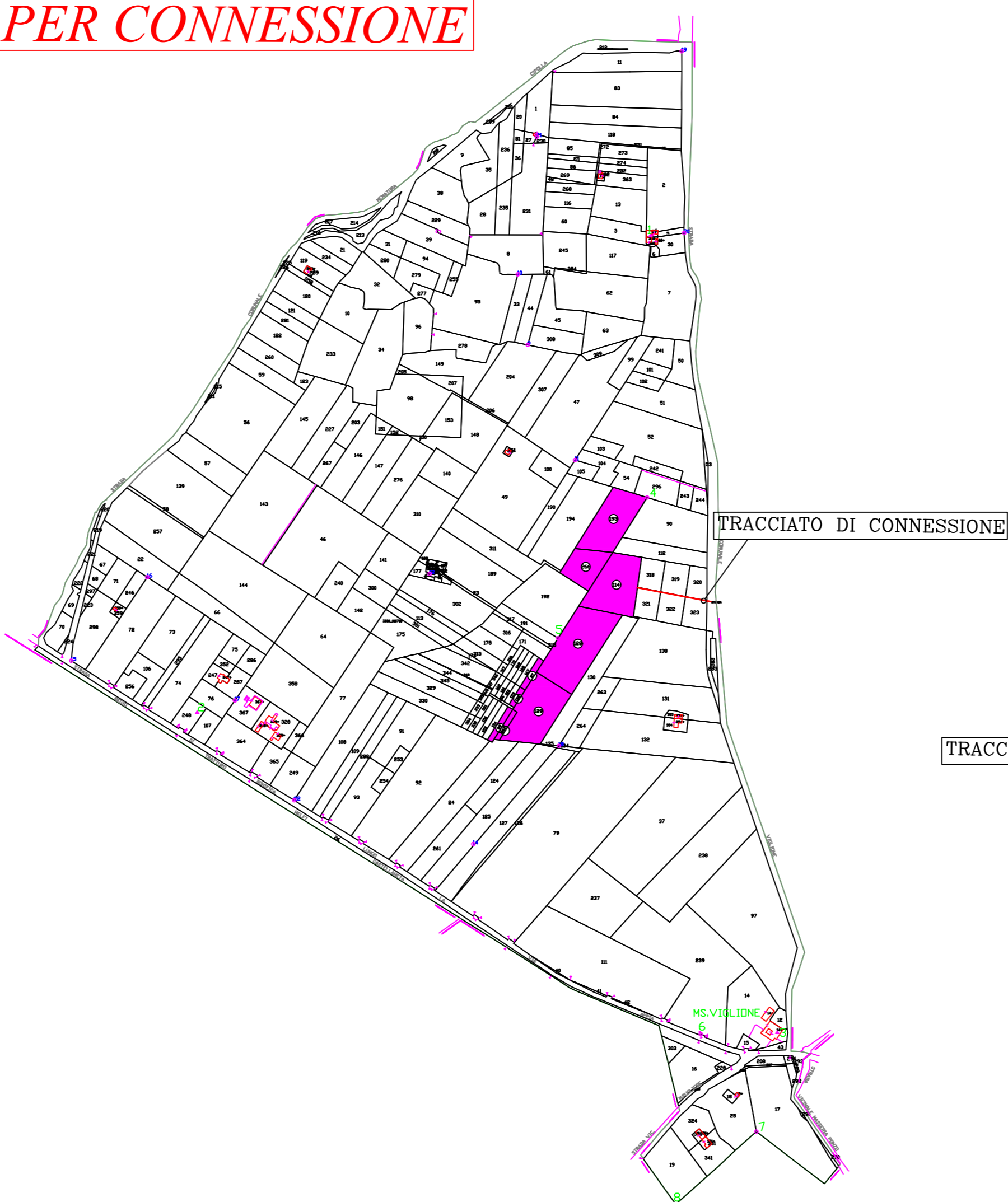
Formato: A0

Commessa	Origine	Tipo documento	N. Progressivo	Revisione	Fase di progetto
		SIU	08	0	

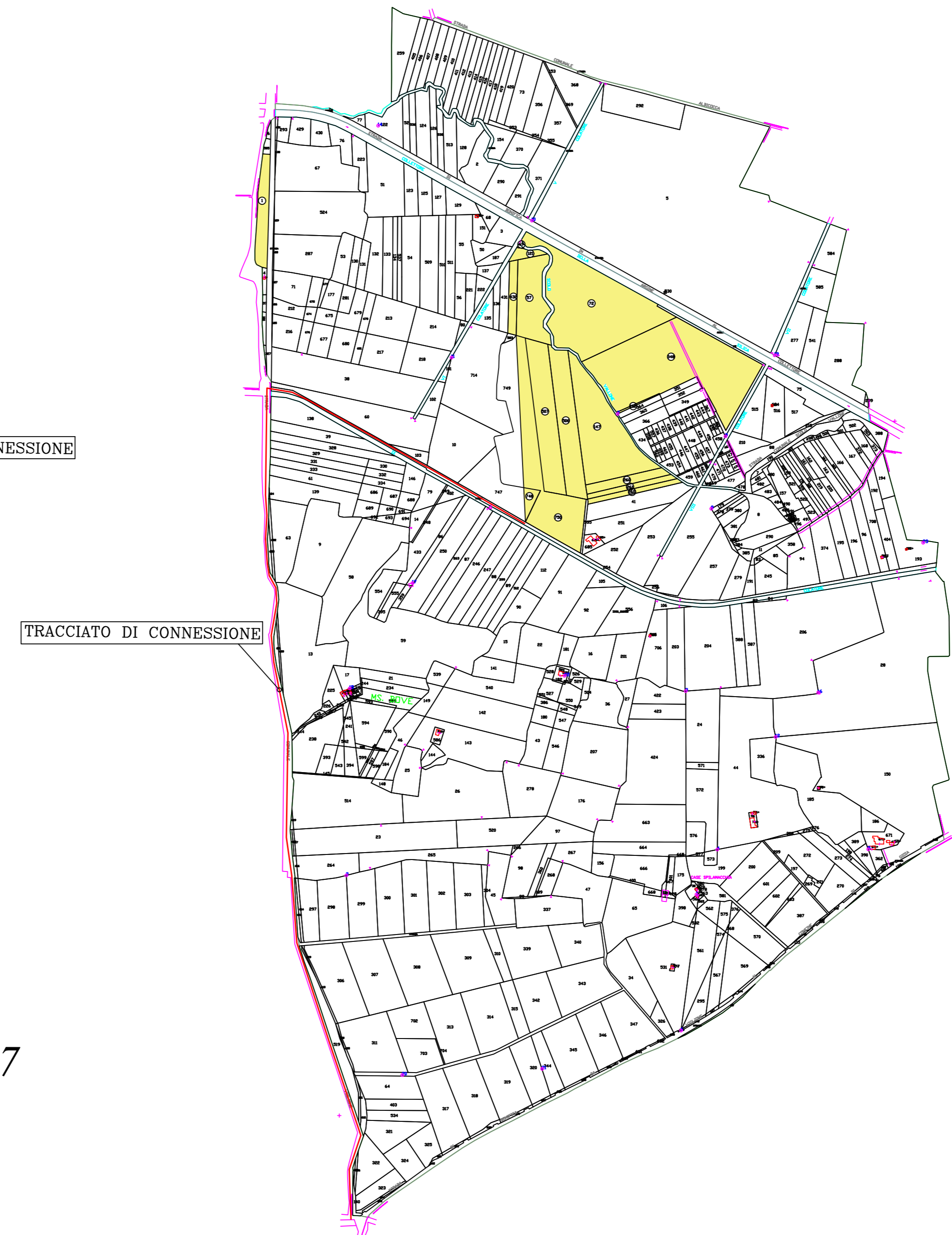
AREE IMPIANTO E TRACCIATI PER CONNESSIONE



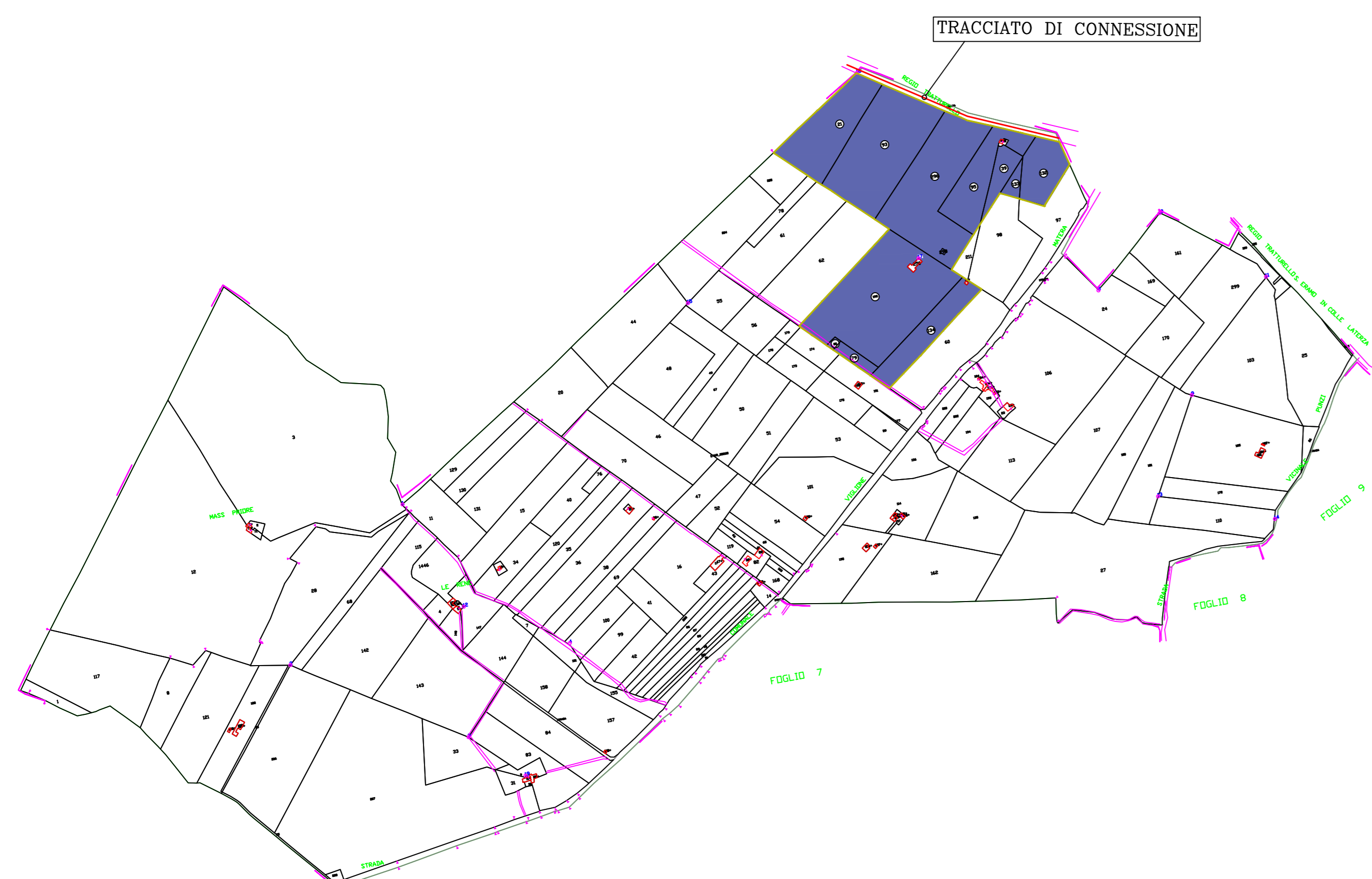
Comune di Santeramo in Colle - Foglio 104



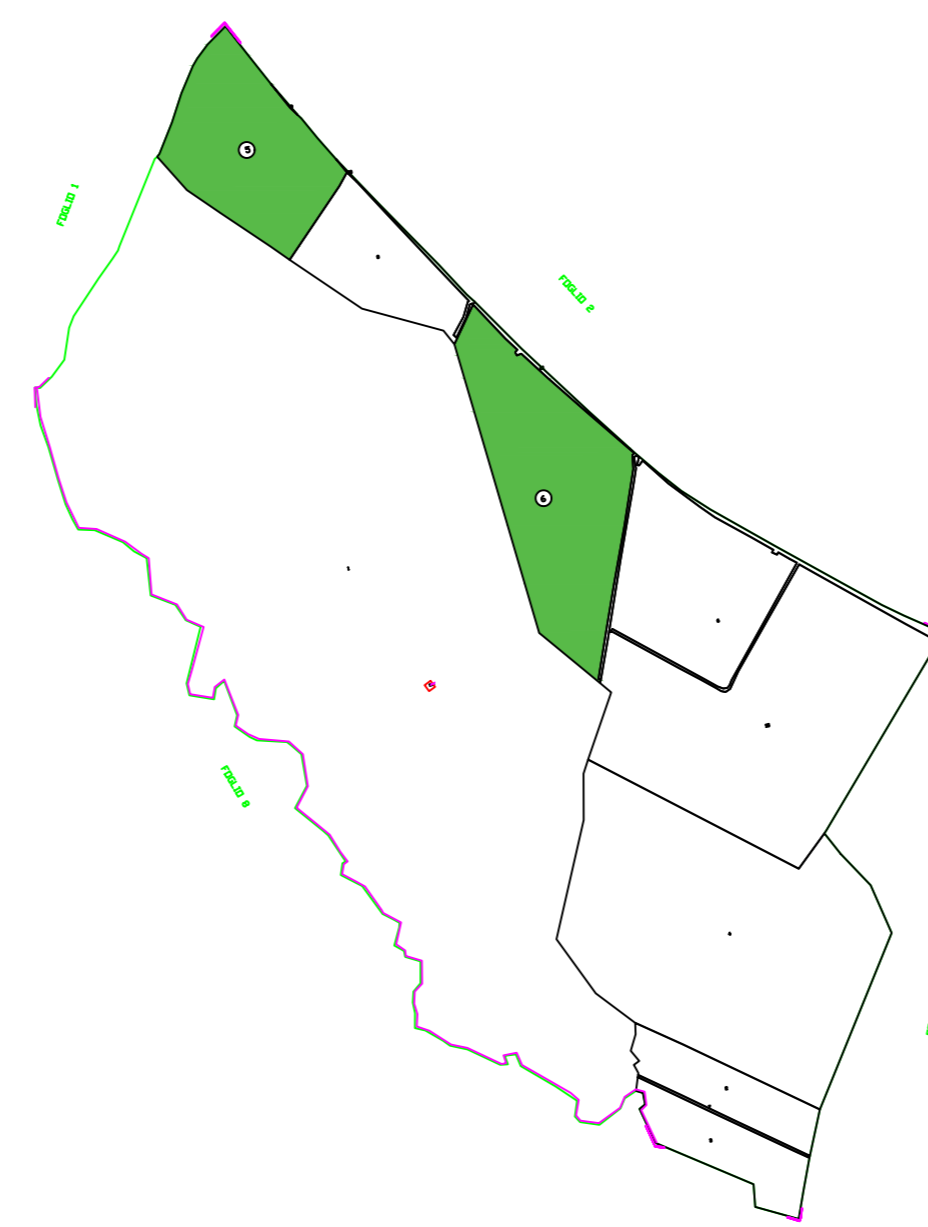
Comune di Santeramo in Colle - Foglio 107



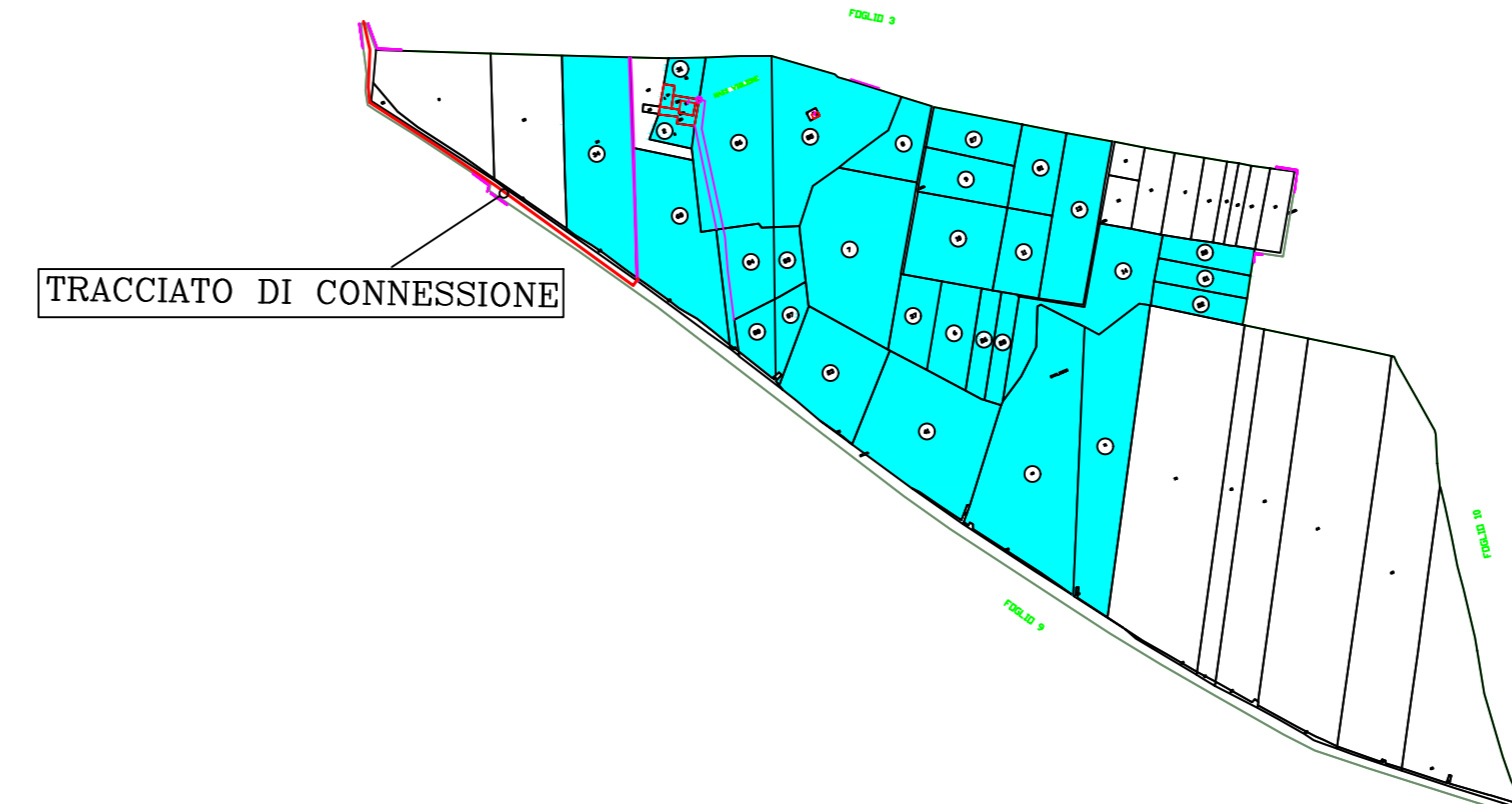
Comune di Santeramo in Colle - Foglio 108



Comune di Laterza - Foglio 1



Comune di Laterza - Foglio 9

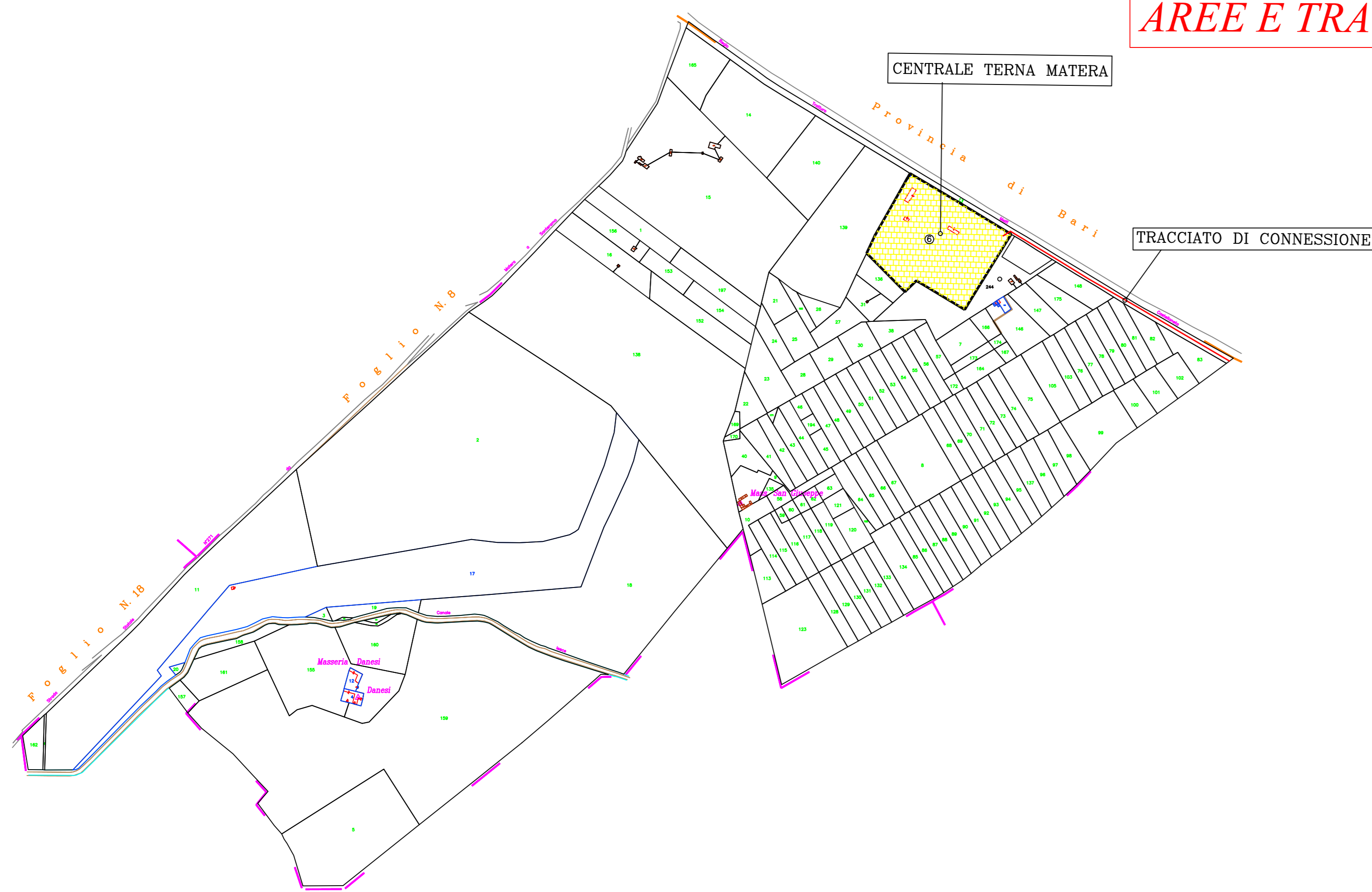


Comune di Laterza - Foglio 2

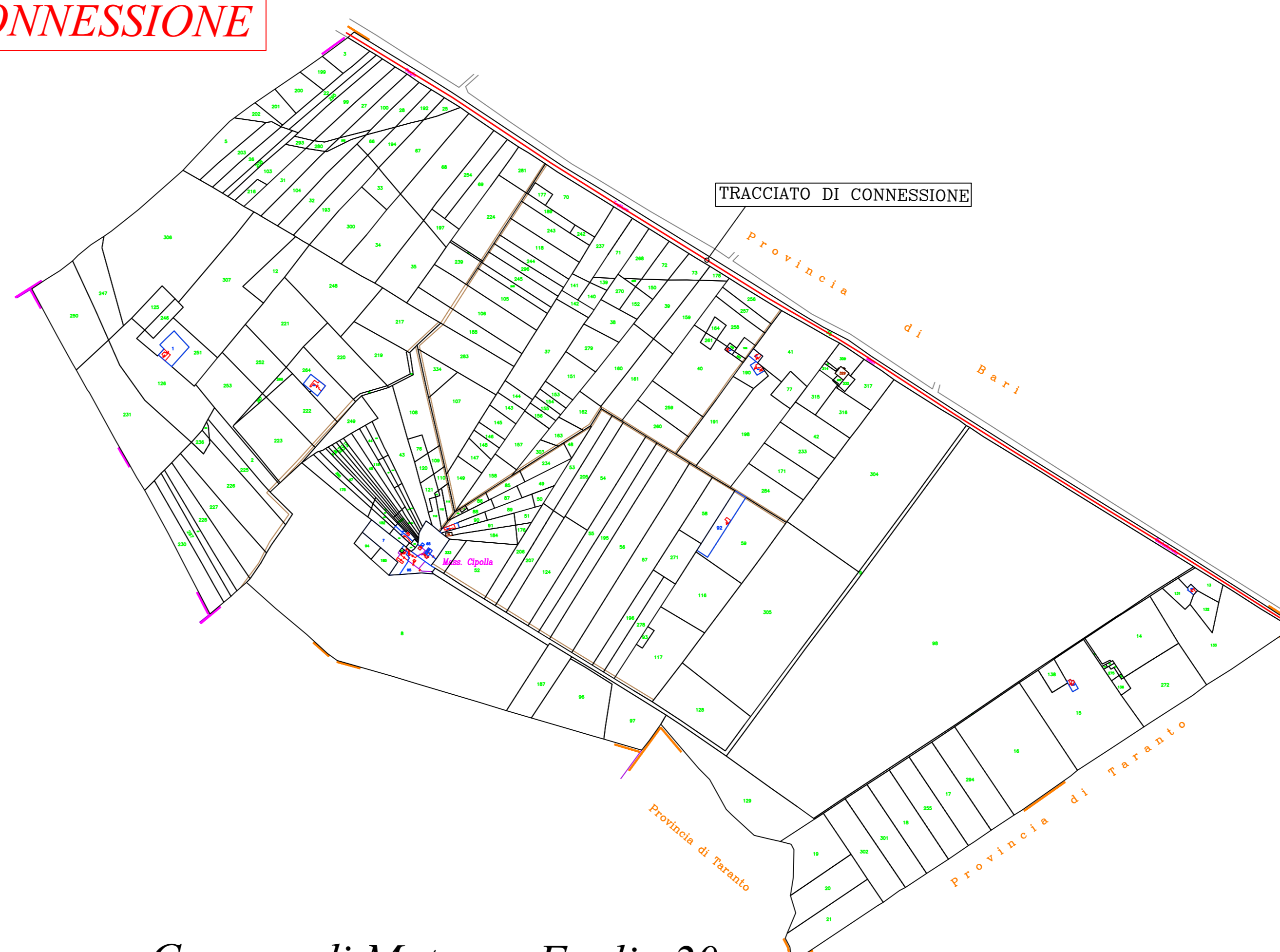
LEGENDA AREE DI IMPIANTO			
Colore	Foglio	Particelle	Comune
	104	105 - 137	SANTERAMO IN COLLE
	107	87 - 89 - 114 - 128 - 129 - 158 - 193 - 262 - 266	SANTERAMO IN COLLE
	108	1 - 57 - 69 - 72 - 121 - 147 - 152 - 260 - 261 - 262 - 348 - 432 - 506 - 507 - 748 - 750	SANTERAMO IN COLLE
	1	21 - 39 - 79 - 80 - 93 - 95 - 132 - 133 - 134 - 198 - 296	LATERZA
	9	5 - 6	LATERZA
	2	2 - 6 - 7 - 8 - 9 - 10 - 11 - 13 - 14 - 20 - 21 - 22 - 23 - 26 - 27 - 28 - 31 - 34 - 37 - 41 - 48 - 68 - 71 - 81 - 83 - 84 - 85 - 86 - 87 - 88	LATERZA

LEGENDA AREE PER CONNESSIONE			
Colore	Foglio	Particelle	Comune
	19	6 (Stazione Elettrica TERNA S.p.a. per connessione)	MATERA

AREE E TRACCIATI PER CONNESSIONE



Comune di Matera - Foglio 19



Comune di Matera - Foglio 20

COMUNI DI SANTERAMO IN COLLE E LATERZA
Province di Bari e Taranto
Regione PUGLIA

PROGETTO DEFINITIVO
Id AU KOG6V77

Nome Progetto / Project Name: Progetto per l'attuazione del P.N.R.R. Misura M2C2: Energia Rinnovabile: "INTERVENTO AGRIVOLTAICO IN SINERGIA FRA PRODUZIONE ENERGETICA ED AGRICOLA SITO IN ZONA AGRICOLA" Denominazione "Masseria Viglione" Potenza Elettrica: DC 68,468 MWp - AC 57,800 MW

committente: PV Apulia 2020 S.r.l. Contrada Lobia, 40 72100 Brindisi

Titolo documento / Document title: INQUADRAMENTO TERRENI INTERESSATI SU FOGLI CATASTALI SINGOLI

Scatola documento / Document subtitle:

0	FEBBRAIO 2022	PRESENTAZIONE PROGETTO			
N.	Data Revisione	Descrizione revisione	Preparato	Vagliato	Approvato
Consulenza / Advice:			Codice Identificatore Elaborato		

KOG6V77_StudioInserimentoUrbanistico_08

Progettazione a cura:

SEROS INVEST ENERGY
Via...
Ing. Pietro LICIGNANO
Ing. Fernando APOLLONIO

Formato A0					
Commessa	Ordine	Tipologia documento	N. Progressivo	Revisione	
		SIU	08	0	

TUTTI I DIRITTI SONO RISERVATI - Questo documento è di proprietà esclusiva xxx, che si riserva ogni diritto sulle stesse. Pertanto non può essere copiato, riprodotto, comunicato o divulgato ad altri o usato in qualsiasi maniera, nemmeno per fini sperimentali, senza autorizzazione scritta dell'autore.