
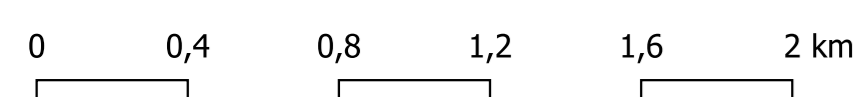


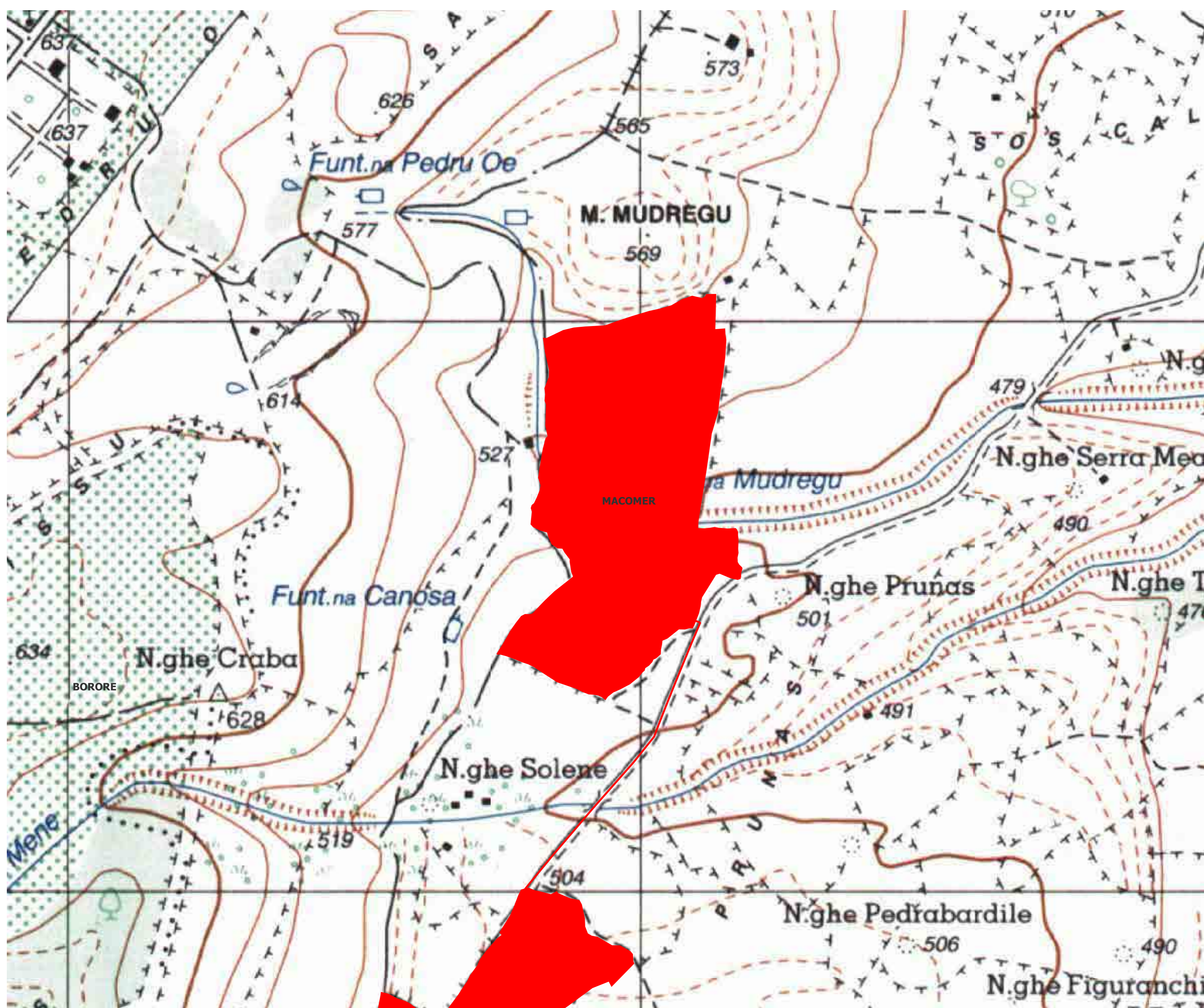
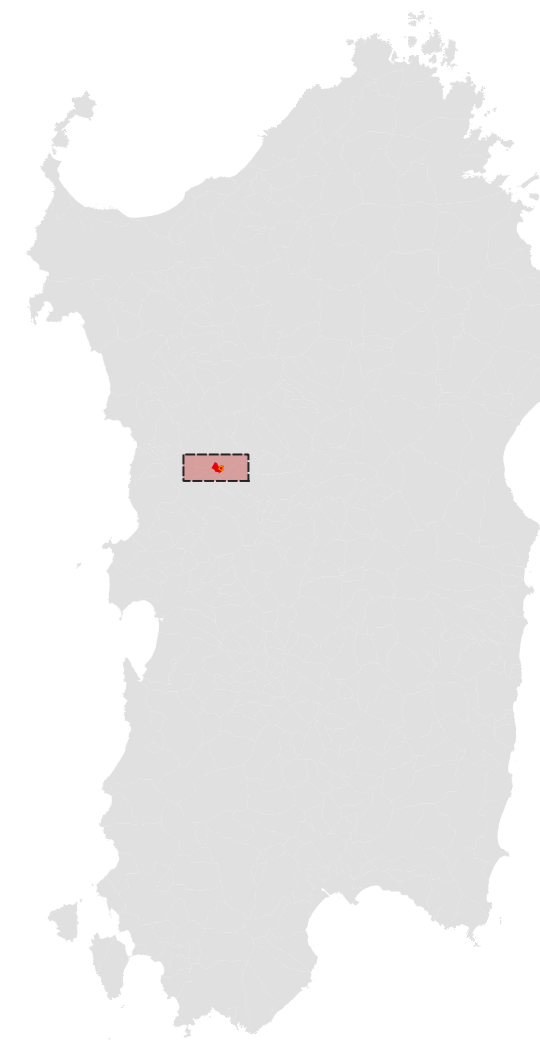
Scala 1:20.000



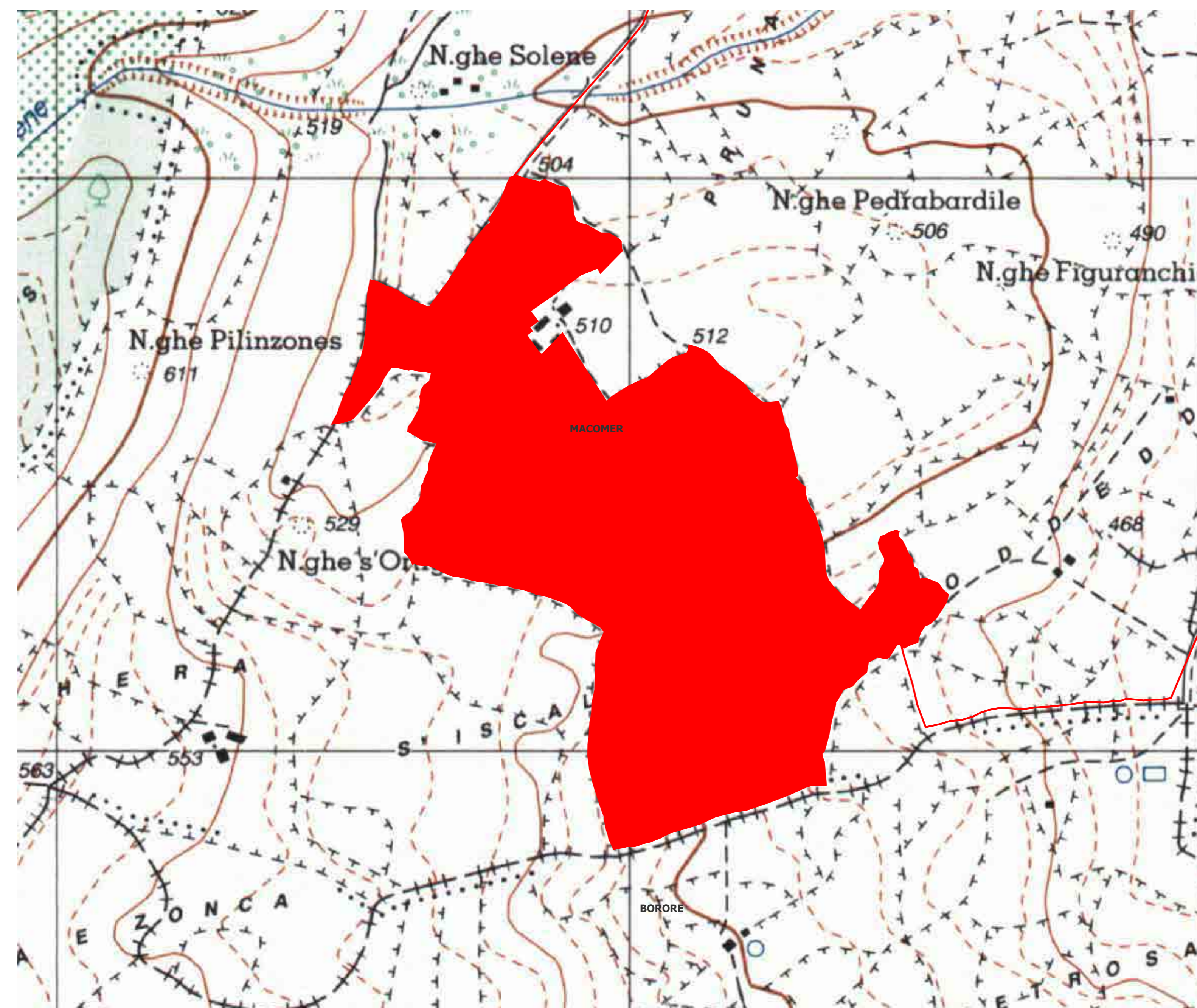


LEGENDA

MACOMER


- Macomer_4_Area_Progetto
- stazione Terna Macomer stazione_Terna_Macomer
- Cavidotto stradale Macomer4 - 2,12 km



Scala 1:5.000



Scala 1:5.000



REGIONE SARDEGNA Provincia di Nuoro COMUNE DI MACOMER			
Realizzazione di un Parco Agrivoltaico di potenza nominale pari a 42 MWp denominato "MACOMER 4" sito nel Comune di Macomer (NU)			
Località "Nuraghe Solene"			
STUDIO DI IMPATTO AMBIENTALE		MACOMER4-IAT01	
CARTA DEL VALORE ECOLOGICO		CODICE ELABORATO	
TITOLO ELABORATO			
Data	Revisione	Descrizione	Elaborazione
Aprile 2022	00	Emissione per procedura di VA	Dott.ssa I. Castagnetti
Verifica	Approvazione		CODICE ELABORATO
Dott. Agr. P. Vasta	Enerland Italia		
TRAM PROIEZIONE:			
Dott. Agr. Patrick VASTA Ing. Antonietta PALISANO Dott.ssa Nanci RUSCO Dott.ssa Iliana CASTAGNETTI Ing. Emanuela CANTERINO Dott. Claudio RENTOLLO Dott. Guglielmo QUADRO		IMPIANTO AGRIVOLTAICO MACOMER 4	
GRUPPO DI LAVORO:		PROFONTO:	
Dott. Agr. Gavio BELLU Geo. Nicola DEMURTAS Arch. Oreste SCALIA Maurizio Sca. Coop. Dott. Pietro PINA Dott.ssa Antonella UNALI Dott.ssa Maria Antonietta DEMURTAS		Ing. Fabio Massimo CALDERARO Ing. Bil. Aggr. Elena Maria CARDACI Ing. Gianluca VICINO	
PROIEZIONE:		SEDE LEGALE:	
COORDINAMENTO:		Via di Roma, 3 01021 - Brugia (RM)	
Dott. Agr. Patrick VASTA		REFERENTE: Diego Gonzalez Cacores	
FIRMA:		DATA: 21/04/2022	
SCALA:		FORMATO: A3	
VARE:			