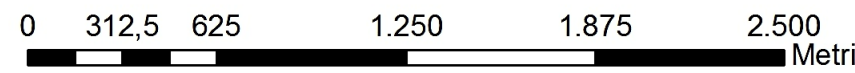
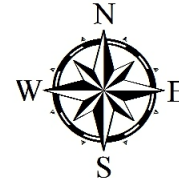


Carta idrologica

Legenda

-  Cavidotto
-  Stazione
-  Impianto
-  Corso d'acqua
-  Impluvio
-  Linea spartiacque

Scala: 1 cm = 250 m



REGIONE SARDEGNA
 Provincia di Nuoro
 COMUNE DI MACOMER

**Realizzazione di un Parco Agrivoltaico
 di potenza nominale pari a 42 MWp
 denominato "MACOMER 4"
 sito nel Comune di Macomer (NU)**

Località "Nuraghe Solene"

OGGETTO	MACOMER4-IAT11	
ELABORATO	CARTA IDROLOGICA	CODICE ELABORATO


Data	Revisione	Descrizione	Elaborazione	Verifica	Approvazione
Aprile 2022	00	Emissione per procedura di VIA	Dott. Geol. Nicola Pili	Dott. Agr. P. Vasta	Enerland Italia

TEAM:
 Dott. Agr. Patrick VASTA
 Ing. Annamaria PALMSANO
 Dott.ssa Natalia RUSSO
 Dott.ssa Ilde CASTAGNETTI
 Ing. Emanuele CANTERINO
 Dott. Claudio BERTOLLO
 Dott. Guglielmo QUADRIO



PROGETTO:
**IMPIANTO AGRIVOLTAICO
 MACOMER 4**

GRUPPO DI LAVORO:
 Dott. Agr. Vincenzo SATTA
 Geol. Nicola Pili
 Ing. Maria ZICHEDDU
 Ingegnere
 Dott. Roberto PIGNATELLO
 Geologo
 Ing. Gianluca VICINO



PRONENTE:
**ENERGIA PULITA
 ITALIANA 3 SRL**



SEDE LEGALE:
 Via del Rondone, 3
 40122 - Bologna (BO)

REFERENTE:
Diego Gonzalez Cáceres

PROGETTAZIONE: **ENERLANDITALIA**

COORDINAMENTO: **Dott. Agr. Patrick VASTA**

SCALA: 1 - 25000
FORMATO: A2

