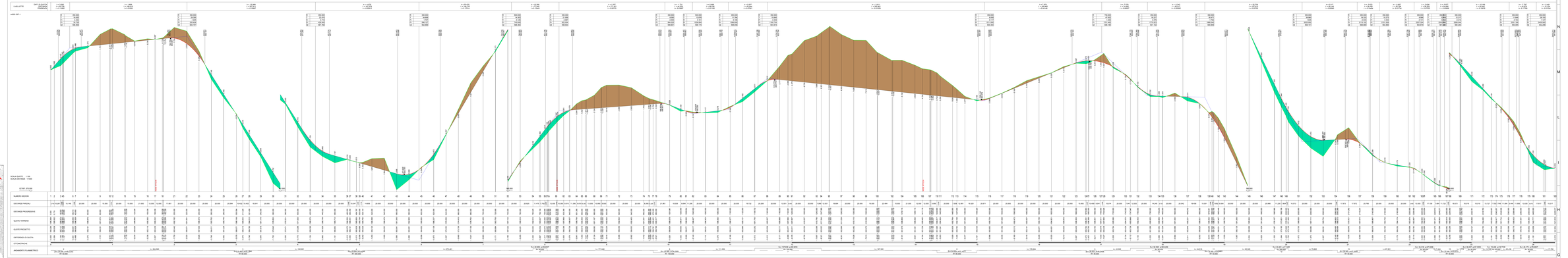

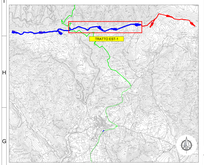

INQUADRAMENTO VIABILITA' SU PLANIMETRIA GENERALE

LEGENDA SIMBOLOGIA PLANIMETRIA

- Tratto stradale in SCAVO
- Tratto stradale in RILEVATO
- PIAZZOLE AEROGENERATORE

LEGENDA SIMBOLOGIA PROFILO

- Tratto stradale in RILEVATO
- Tratto stradale in SCAVO

LEGENDA SIMBOLOGIA INFRASTRUTTURE

Rotatoria per consentire il passaggio permanente e senza ulteriori pertinenze di un autoarticolato da 40

- Viabilità principale esistente
- Rete varia interna parco Enelco AEROGEN
- Rete varia interna parco Enelco ISA MONTE
- Tratto nuovo di progetto



PLANIMETRIA VIABILITA' DI SERVIZIO AEROGENERATORI E RELATIVE PIAZZOLE Scala 1:1'000

PROGETTO: Progetto Definitivo per il parco eolico da 48,0 MW "Energia 3s Coris" costituito da n.9 aerogeneratori

Elaborato: Planimetria e Profilo viabilità Principale Asse Est-1

Codice Elaborato	Scale	Formato elaborato
WIN001 ELB005c-2	1:1'000 / 1:100	905 x 2730

PROPONENTE

Fred. Olsen Renewables

Timbro e firma

ORDINE DEGLI INGEGNERI DELLA PROVINCIA DI CATANIA Ing. Vincenzo Pugliese N. A-4187 Sezione A A.B. Settore a) b) c) d) e) f) g) h) i) CF: Ing. Giuseppe Francesco Pugliese

Timbro e firma

Tecnico abilitato alla firma ai sensi del D.Lgs. 82/2005 e ss.mm.ii. e del DPCM 22/02/2013 e ss.mm.ii. Il presente documento non può essere riprodotto o consegnato a terzi senza autorizzazione scritta del proprietario

REDATTORI
Ing. Giuseppe Pitti
Ing. Vincenzo Pugliese

COORDINAMENTO
BIA s.r.l.
Strada provinciale 17
Lagnasco (CN) - 12010
info@bia-group.it
www.bia-group.it

Rev.	Data	Descrizione	Elaborato	Verificato	Approvato
00					
01					
02	24/10/22	Emissione per valutazione	Giuseppe Pitti Vincenzo Pugliese		

Comuni di Villamassargia, Narcao e Musei (SU)