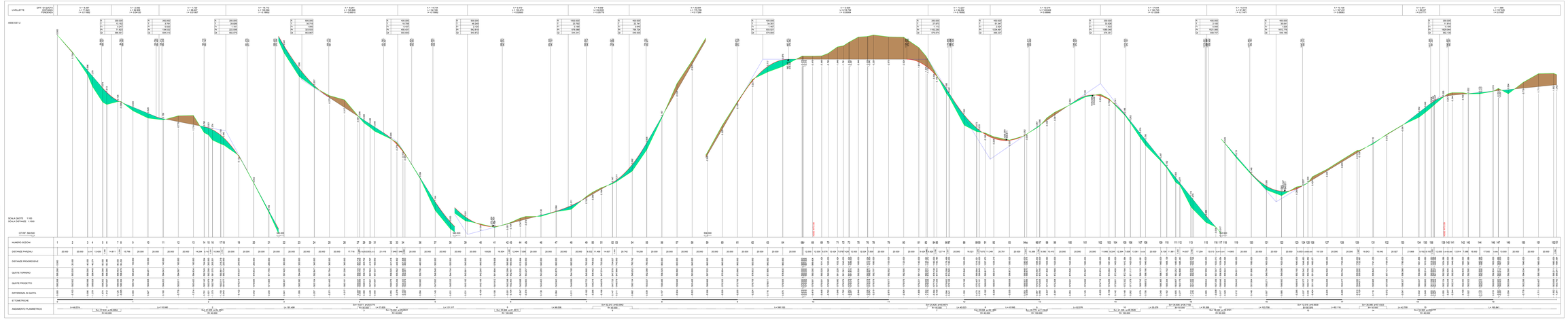

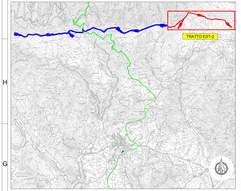

INQUADRAMENTO VIABILITA' SU PLANIMETRIA GENERALE

LEGENDA SIMBOLOGIA PLANIMETRIA

- Tratto strada in SCAVO
- Tratto strada in RILEVATO
- PIAZZOLE AEROGENERATORE

LEGENDA SIMBOLOGIA PROFILO

- Tratto strada in RILEVATO
- Tratto strada in SCAVO

LEGENDA SIMBOLOGIA INFRASTRUTTURE

- Piazzole temporanee e piazzole permanente turbina con area per posizionamento gru
- Viabilità principale esistente
- Rete viaria interna parco Esistente AGROGAPA
- Rete viaria interna parco Esistente EKANOVO
- Tratto viario in progetto

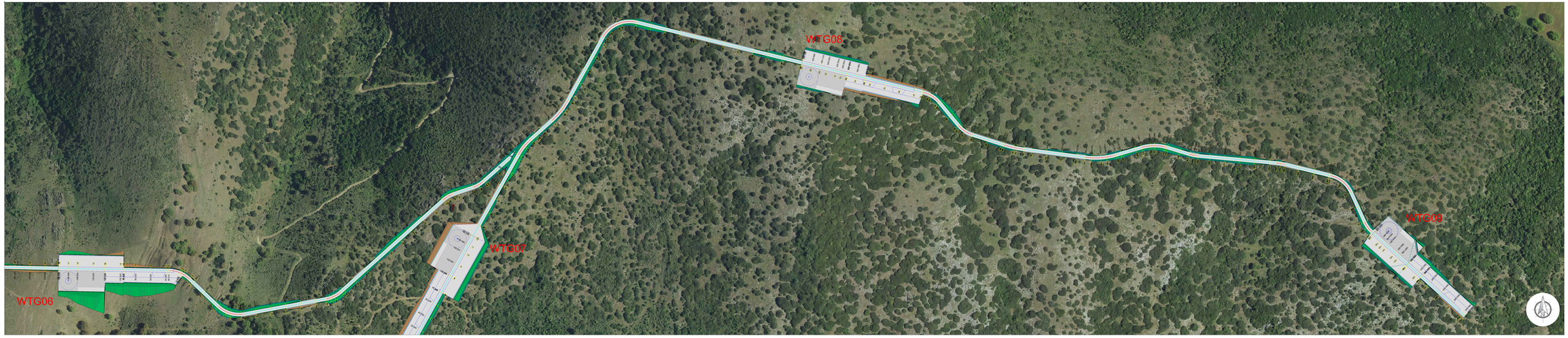

Comuni di Villamassargia, Narcao e Musei (SU)

PROGETTO: Progetto Definitivo per il parco eolico da 48,0 MW "Energia Is Coris" costituito da n.9 aerogeneratori

Elaborato: Planimetria e Profilo viabilità Principale Asse Est-2

Codice Elaborato	Scala	Formato elaborato
WND01_EL8005c.3	1:1'000 / 1:100	905 x 2310

PROPONENTE

Fred. Olsen Renewables

Timbro e firma

ORDINE DEGLI INGEGNERI PROV. ORISTANO N. 1 Ing. GIUSEPPE PIRI

ORDINE DEGLI INGEGNERI PROV. ORISTANO N. 1 Ing. Michele Pigliaru

Timbro e firma

Timbro ufficio

Timbro ufficio

REDATTORI
Ing. Giuseppe Piri
Ing. Michele Pigliaru

COORDINAMENTO
BIA s.r.l.
Via Tuscolana, 1027
Cap(cod.ISO) 00174
P.IVA 01189400226
www.biearoadvisor.it

Rev.	Data	Descrizione	Elaborato	Verificato	Approvato
02					
01					
00	04/2022	Emissione per validazione	Giuseppe Pir Michele Pigliaru		

PLANIMETRIA VIABILITA' DI SERVIZIO AEROGENERATORI E RELATIVE PIAZZOLE Scala 1:1'000