

0	Marzo 2022	PRIMA EMISSIONE	AB	EG	MG
REV.	DATA	DESCRIZIONE REVISIONE	REDATTO	VERIFICATO	APROVATO

Volta Gestione Energie

REGIONE SARDEGNA
Provincia di Oristano
 COMUNI DI MOGORELLA E VILLA SANT'ANTONIO



PROGETTO:

PARCO EOLICO MOGORELLA - SANT'ANTONIO
PROGETTO DEFINITIVO

COMMITTENTE:

VGest

Volta Gestione Energie S.r.l.

Piazza Manifattura, 1 – 38068 Rovereto (TN)
 Codice Fiscale e Partita IVA 02650940220
 Tel. +39 0464 625100 - Fax +39 0464 625101
 PEC volta-gestioneenergie@legalmail.it

PROGETTISTA:



Hydro Engineering s.s.
 di Damiano e Mariano Galbo
 via Rossotti, 39
 91011 Alcamo (TP) Italy



Mariano Galbo



OGGETTO DELL'ELABORATO:

PIANO PARTICELLARE DI ESPROPRIO
E RELAZIONE DI STIMA

N° ELABORATO	SCALA	FOGLIO	FORMATO	CODIFICA COMMITTENTE
MOG-CE-R02	1:2.000	1 di 40	A4	

ID ELABORATO:

Questo elaborato è di proprietà di VGest ed è protetto a termini di legge

VGest

Storia delle revisioni del documento

REV.	DATA	DESCRIZIONE REVISIONE	REDATTO	VERIFICATO	APPROVATO
00	Marzo 2022	PRIMA EMISSIONE	AB	VF	MG

SOMMARIO

1. PREMESSA	2
2. PIANO PARTICELLARE DI ESPROPRIO	2
2.1 RELAZIONE DI STIMA	4
2.2 MODALITA' DI VALUTAZIONE DEGLI INDENNIZZI DEI TERRENI.....	4
3. ALLEGATO 1	7
3.1 VALORI AGRICOLI TRATTI DALL'OSSERVATORIO IMMOBILIARE EXEO	7
4. ALLEGATO 2	8
4.1 PROSPETTO DI CALCOLO DELLE INDENNITÀ.....	8
5. ALLEGATO 3	9
5.1 PIANO PARTICELLARE DI ESPROPRIO	9

1. PREMESSA

Volta Gestione Energie, con sede in 38068 Rovereto (TN), Piazza Manifattura n. 1, operante nel settore dello sviluppo di nuovi progetti per la produzione di energia elettrica da fonti rinnovabili, nasce da un’operazione di scissione di Volta Green Energy e si avvale dell’esperienza più che decennale di professionisti, con oltre 500 MW di parchi eolici e 100 MW di impianti fotovoltaici sviluppati, costruiti e gestiti.

Volta Green Energy ha recentemente completato i lavori di una delle prime installazioni eoliche in Italia che, da aprile 2020 con successo, è operativa su base merchant, e cioè si sostiene economicamente senza il ricorso a produzione incentivata.

Si tratta di due ampliamenti di un parco eolico già in esercizio da 48 MW con una potenza aggiuntiva di 18 MW. Tutte le altre attività di realizzazione dei due impianti (ingegneria, permitting, lavori civili ed elettrici, acquisti, consulenze, ecc), le attività di collaudo, nonché gestione, coordinamento e armonizzazione tra tutti i diversi soggetti coinvolti e le rispettive attività, sono state svolte da Volta Green Energy, le cui professionalità avevano portato avanti anche lo sviluppo delle iniziative.

Oggi, Volta Gestione Energie, insieme ad un partner di primaria importanza nel settore delle energie rinnovabili, sta realizzando un impianto eolico della potenza di circa 44 MW, costituito da 9 aerogeneratori e sta per iniziare i lavori di un altro impianto eolico da 30 MW, entrambi in Sicilia. Lo sviluppo delle iniziative è stato portato avanti dal team di Volta Green Energy.

Volta Gestione Energie (di seguito anche la “Società”), ha in progetto la realizzazione di un impianto di produzione di energia elettrica da fonte eolica, mediante l’installazione di 6 aerogeneratori di potenza unitaria pari a 6,3 MW, per una potenza complessiva di 37,8 MW, nei territori Comunali di Mogorella e di Villa Sant’Antonio, in provincia di Oristano (di seguito anche “Parco Eolico Mogorella - Sant’Antonio” o solamente “Parco Eolico”).

Secondo quanto previsto dal preventivo di connessione prot. n. 51717, Codice Pratica 202001093, rilasciato da Terna S.p.A. in data 18/08/2020, e trasmesso da Terna S.p.A. in data 18/08/2020, poi accettato dalla Società in data 15/12/2020, l’impianto si collegherà alla RTN per la consegna della energia elettrica prodotta attraverso una stazione utente di trasformazione e consegna (“SSEU”) da collegare in antenna a 220 kV su un nuovo stallo a 220 kV dell’esistente Stazione Elettrica (“SE”) di smistamento della RTN a 220 kV di “Mogorella”.

Il modello di aerogeneratore (“WTG”) scelto, dopo opportune considerazioni tecniche ed economico finanziarie, è Siemens Gamesa SG170 da 6,3 MW con altezza mozzo pari a 115 m, diametro rotore pari a 170 m e altezza massima al top della pala pari a 200 m. Questo modello di aerogeneratore è allo stato attuale quello ritenuto più idoneo per il sito di progetto dell’impianto.

L’area interessata dal Parco Eolico ricade su una superficie prevalentemente agricola. I terreni sui quali si intende realizzare l’impianto sono tutti di proprietà privata. Il territorio è caratterizzato da un’orografia prevalentemente collinare, le posizioni delle macchine hanno all’incirca un’altitudine media s.l.m. di 300 m.

L’energia prodotta dagli aerogeneratori sarà convogliata alla SSEU prevista nel Comune di Mogorella (OR), nella particella 5 del foglio 2, per la trasformazione e la consegna dell’energia elettrica alla Rete di Trasmissione Nazionale.

La sottostazione AT/MT del Parco Eolico Mogorella - Sant’Antonio prevede la condivisione di alcune opere utente con la sottostazione elettrica di un altro impianto eolico in progetto proposto da un altro operatore; entrambe le sottostazioni, nell’ottica di razionalizzazione delle opere di rete, saranno quindi collegate al medesimo stallo a 220 kV della esistente SE RTN “Mogorella”.

2. PIANO PARTICELLARE DI ESPROPRIO

2.1 RELAZIONE DI STIMA

Oggetto della presente relazione è il calcolo delle indennità di esproprio per diritti di proprietà, per servitù coattiva e per occupazione temporanea, relative alle aree occupate per la realizzazione delle infrastrutture del Parco Eolico Mogorella – Sant’Antonio, nei Comuni di Mogorella e Villa Sant’Antonio, in provincia di Oristano, in testa alla Società **Volta Gestione Energie S.r.l.**

Le aree del parco eolico in progetto soggette ad esproprio interessano le seguenti infrastrutture:

- Plinto di fondazione degli aerogeneratori.

Le aree del parco eolico soggette a servitù coattiva interessano le seguenti infrastrutture:

- Piazzole per il montaggio e la manutenzione degli aerogeneratori in fase di esercizio;
- Viabilità a servizio del parco eolico e di accesso alle singole piazzole;
- Area di sorvolo del rotore di ogni aerogeneratore;
- Elettrodotto interrato per la rete elettrica a servizio di ogni singolo aerogeneratore fino alla sottostazione utente di trasformazione e consegna, posta nel Comune di Mogorella (OR), per i soli tratti che interesseranno le proprietà private;

2.2 MODALITA’ DI VALUTAZIONE DEGLI INDENNIZZI DEI TERRENI

Indennità di esproprio

Il calcolo delle indennità di esproprio, essendo opera di pubblica utilità e realizzata da soggetto privato, viene eseguito prendendo come riferimento l’art. 36 del D.P.R. 8/06/2001 n. 327, modificato dal D. Lgs. N. 302/2002.

Si mette in evidenza, innanzitutto, che tutte le aree interessate dalla procedura di esproprio ricadono in zona agricola, tenendo conto delle colture effettivamente praticate sul fondo e del valore dei manufatti edilizi legittimamente realizzati, anche in relazione all’esercizio dell’azienda agricola, senza valutare la possibile o l’effettiva utilizzazione diversa da quella agricola.

Detti valori sono riportati nella tabella 1 dei comuni di Mogorella, Villa Sant’Antonio e Ruinas.

L’indennità è stata dunque determinata applicando il valore venale (Vv) dei terreni secondo le diverse colture.

Per tale valore è stato preso come base di raffronto il valore del mercato locale degli ultimi due anni.

Tali aree sono state suddivise oltre che in base ai prezzi di mercato locali anche in base all’orografia del terreno, al grado di urbanizzazione presente nella zona e allo stato dei servizi

generali presenti nelle immediate vicinanze.

Nella sottostante tabella 1 sono riepilogate le indennità di esproprio a mq.

Le aree, ricadono in parte nel comune di Mogorella, e sono censite ai seguenti fogli catastali:

2, 7, 11;

Le aree, ricadono in parte nel comune di Ruinas, e sono censite al seguente foglio catastale:

16, 23;

Le restanti aree, ricadono nel comune di Villa Sant’Antonio, e sono censite ai seguenti fogli catastali:

3, 7, 9, 10, 12;

Tabella 1: RIEPILOGO INDENNITÀ

N°	Tipologia colture	Mogorella Indennità €/mq	Ruinas Indennità €/mq	Villa S. Antonio Indennità €/mq
1	BOSCO D'ALTO FUSTO	0,56 €	0,69 €	0,56 €
2	CANNETO	0,30 €	0,30 €	0,30 €
3	FRUTTETO	2,35 €	2,20 €	2,35 €
4	INCOLTO PRODUTTIVO	0,09 €	0,09 €	0,09 €
5	MANDORLETO	1,20 €	0,00 €	1,20 €
6	ORTO IRRIGUO	2,40 €	2,00 €	2,40 €
7	PASCOLO	0,48 €	0,55 €	0,48 €
8	PASCOLO ARBORATO	0,48 €	0,55 €	0,48 €
9	PASCOLO CESPUGLIATO	0,48 €	0,55 €	0,48 €
10	SEMINATIVO	0,95 €	0,80 €	0,95 €
11	SEMINATIVO ARBORATO	0,95 €	0,80 €	0,95 €
12	ULIVETO	1,80 €	1,80 €	1,80 €
13	VIGNETO	1,85 €	1,70 €	1,85 €

Si fa notare che

- per le aree libere o corti comuni a più particelle, per le stradelle private di accesso ai fondi e per i piazzali liberi a servizio degli stessi è stato considerato il valore dell'incolto produttivo;
- per i fabbricati diruti è stato considerato il valore della coltivazione prevalente circostante.

Indennità di servitù coattiva

Modalità di calcolo per le aree interessate dalle piazzole e dalle strade di servizio e per le aree interessate dal passaggio di elettrodotti interrati e cavidotti e per quelle interessate dal sorvolo del rotore di ogni singolo aerogeneratore.

La prima indennità è determinata sulla base dell’effettivo ingombro delle opere da realizzare relative alle piazzole o alle strade di servizio e dai relativi allargamenti stradali.

La seconda indennità è determinata sulla base dell’ingombro dell’intervento che interessa le particelle, comprendente una striscia di 3 metri misurata trasversalmente all’asse dell’elettrodotto/cavidotto.

La terza indennità viene valutata sulla base della reale proiezione sulle particelle interessate dal rotore dell’aerogeneratore considerando una rotazione di 360° lungo l’asse verticale, aumentata, quando possibile, di una fascia di rispetto di 15 m.

Per il calcolo dell’indennità viene fatto riferimento ad 1/2 del valore venale medio in quanto le opere realizzate non inficiano l’utilizzo agricolo del suolo.

Indennità per occupazione temporanea

L’indennità relativa alle occupazioni temporanee deve essere calcolata per ogni anno pari ad un dodicesimo di quanto sarebbe dovuto nel caso di esproprio dell’area e per ogni mese o frazione di mese pari ad un dodicesimo di quella annua.

Nello specifico l’indennità per le occupazioni temporanee è stata calcolata considerando un periodo di 2 anni.

Si riportano di seguito le copie dei documenti alla presente allegati e gli elaborati utilizzati per la redazione della presente:

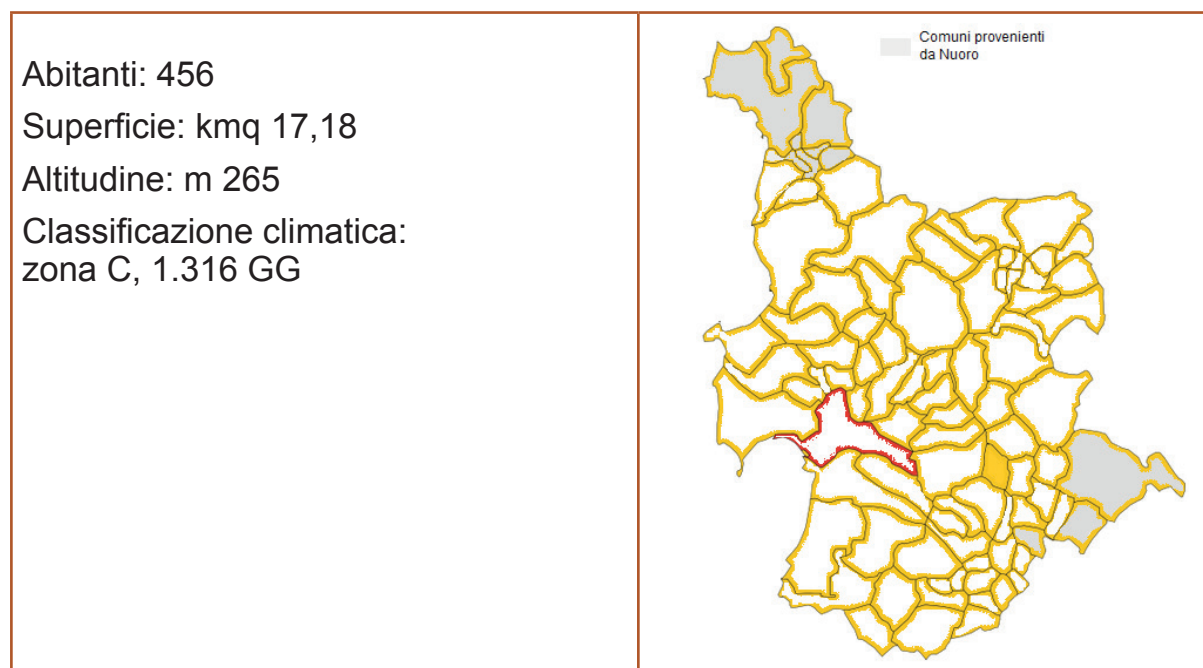
1. Valori agricoli tratti dall’osservatorio immobiliare EXEO (All. 1);
2. Prospetto di calcolo delle indennità (All. 2);
3. Elaborato MOG-CE-R02 - Piano Particellare di esproprio: Inquadramento generale su base catastale.

Negli elaborati 2 e 3 sopra elencati si calcolano le aree e le indennità relative alle ditte che potrebbero essere interessate da occupazione anticipata preordinata all’espropriazione e per servitù coattiva e da occupazione temporanea, sono anche riportate le aree relative alle ditte per cui sono già stati acquisiti i diritti reali di locazione, superficie e servitù.

3. ALLEGATO 1

3.1 VALORI AGRICOLI TRATTI DALL'OSSERVATORIO IMMOBILIARE EXEO

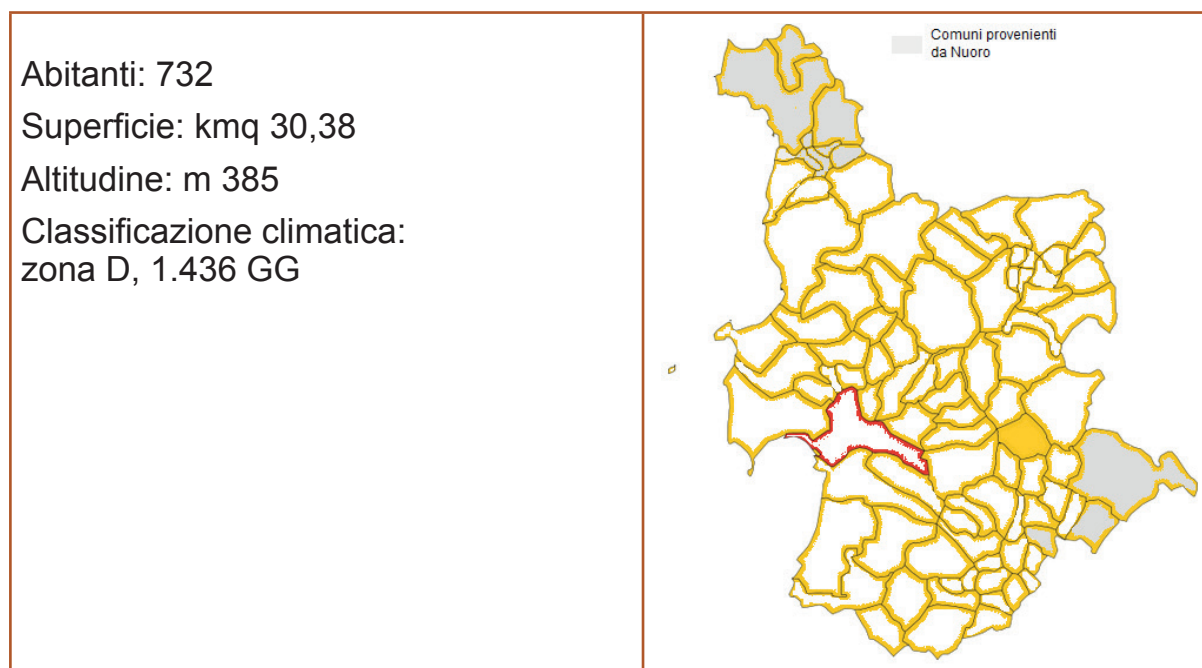
MOGORELLA



Comune di collina. Alle attività agricole ha affiancato un modesto tessuto produttivo industriale. Dista circa Km 31 da Oristano.

Qualità di coltura	Cod Tabella	Min €/ha	Max €/ha
Seminativo	G113A	7.000	12.000
Orto irriguo	G113A	18.000	30.000
Frutteto	G113C	18.000	29.000
Vigneto	G113D	13.000	24.000
Vigneto D.O.C. IGP	G113D	18.000	32.000
Uliveto	G113E	11.000	25.000
Pascolo	G113B	3.500	6.000
Bosco alto fusto	G113F	3.100	8.000
Mandorleto	G113C	9.000	15.000
Incolto sterile	G113H	600	1.100

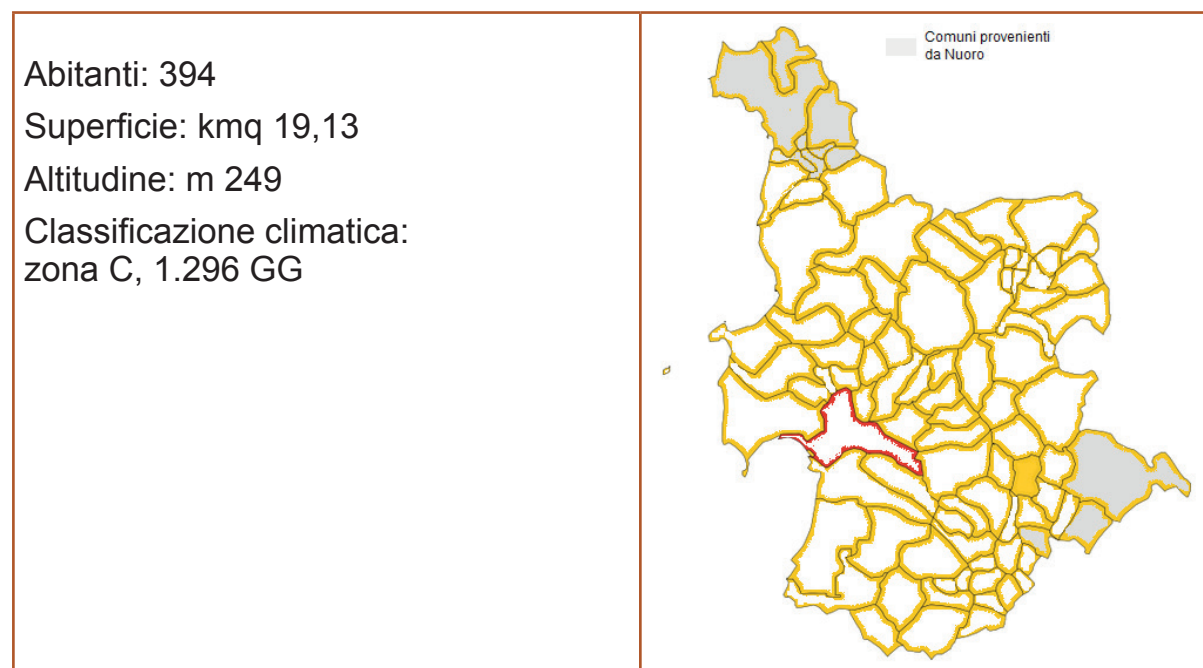
RUINAS



Comune di collina che basa la sua economia soprattutto sulle attività agropastorali. Dista circa Km 39 da Oristano.

Qualità di coltura	Cod Tabella	Min €/ha	Max €/ha
Seminativo	G113A	6.000	10.000
Seminativo irriguo	G113A	13.000	22.000
Orto irriguo	G113A	15.000	25.000
Frutteto	G113C	17.000	27.000
Vigneto	G113D	12.000	22.000
Vigneto D.O.C. IGP	G113D	17.000	30.000
Uliveto	G113E	11.000	25.000
Pascolo	G113B	4.000	7.000
Bosco alto fusto	G113F	3.800	10.000
Bosco ceduo	G113M	2.100	8.000
Castagneto da frutto	G113F	7.000	17.000
Agrumeto	G113G	19.000	38.000
Incolto sterile	G113H	600	1.100

VILLASANT'ANTONIO



Comune di collina con un'economia basata soprattutto sulle attività agropastorali. Dista circa Km 36 da Oristano.

Qualità di coltura	Cod Tabella	Min €/ha	Max €/ha
Seminativo	G113A	7.000	12.000
Orto irriguo	G113A	18.000	30.000
Frutteto	G113C	18.000	29.000
Vigneto	G113D	13.000	24.000
Vigneto D.O.C. IGP	G113D	18.000	32.000
Uliveto	G113E	11.000	25.000
Pascolo	G113B	3.500	6.000
Bosco alto fusto	G113F	3.100	8.000
Mandorleto	G113C	9.000	15.000
Incolto sterile	G113H	600	1.100

4. ALLEGATO 2

4.1 PROSPETTO DI CALCOLO DELLE INDENNITÀ

DATI GENERALI														VALORE VENALE UNITARIO- V.V.	AREE IN ESPROPRIO		AREE IN ASSERVIMENTO			AREE IN OCCUPAZIONE TEMPORANEA		NOTE	
INFO GENERALI				DATI ANAGRAFICI DITTE				DATI CATASTALI							SUPERFICIE (SE)	INDENNITA' DI ESPROPRIO (V.V.) x (SE)	SORVOLO	PIAZZOLA, ELETTROOTTO E VIABILITA'	INDENNITA' SERVITU' (SS) x (V.V.) x 0,50	SUPERFICIE (SO)	INDENNITA' OCCUPAZIONE TEMPORANEA SO x V.V./12 x n. 2 anni		
ID Ditta	Tratto	Descrizione	Elettrodotto	Ditta intestataria	Luogo di nascita	Data di nascita	Codice fiscale	Comune	Foglio	Particella	Qualità	Classe	Superficie (mq)										R.D.
1		SSE, Elettrodotto	SI	CASULA GIUSEPPINA MELONI BEATRICE DI RAFFAELE MURRU ARMANDO DI INNOCENZO MURRU ELIGIA DI INNOCENZO PORRU AGNESE FU GIUSEPPE PORRU BRUNO PORRU GIUSEPPINA FU GIUSEPPE PORRU LORENZO PORRU MARIA FU GIUSEPPE PORRU NATALINA PORRU NICOLINA PORRU NICOLINO FU GIUSEPPE PORRU PIETRO FU FEDERICO PORRU STEFANIA SERRA AGATA	Mogorella (OR) Mogorella (OR) Cagliari (CA) Mogorella (OR) Mogorella (OR) Cagliari (CA) Assolo (OR)	25/02/1912 03/04/1952 28/03/1987 26/12/1938 09/05/1944 19/10/1984 05/01/1946	CSLGP12B65F270M PRRBRNS2D03F270T PRRLN287C28B354C PRRNLN38T66F270W PRRNLN44E49F270T PRRSFN84R59B354V SRRGT4A6A45A477T	Mogorella	2	5	SEMINATIVO	4	00 89 80	5,57 €	0,95	5.738,80	5.451,86	-	-	-	5.738,80	908,64	
2				MUSU DANIGLIO MUSU ELISABETTA MUSU FRANCESCO MUSU GIANCARLO MUSU GIOVANNI MUSU MARIA ANTONIA MUSU VINCENZO SCUTERI MARIA	Mogorella (OR) Mogorella (OR) Piombrino (LI) Piombrino (LI) Livorno (LI) Mogorella (OR) Mogorella (OR) Stilo (RC)		MSUDGL36R22F270X MSULBT32E66F270I MSUFNCR3E16G687Q MSUGCR75I07G687N MSUGNN74L60E625B MSUMNT30L50F270I MSUVCN45B24F270E SCTMRA46S47956P	Mogorella	2	8	PASCOLO SEMINATIVO	4 4	00 05 75 00 85 00	0,30 € 5,27 €	0,48 0,95	- -	- -	- -	115,60 27,46	115,60 27,46	115,60 27,46	9,15 9,15	
3		Elettrodotto AT	SI	4NEW MONTE GRIGHINE SRL con sede in ROVERETO (TN)			03183600927	Mogorella	3	1	PASCOLO ARBORATO	U	00 64 80	16,73 €	4.750,00	-	-	-	119,40	283.575,00	119,40	94.525,00	
4		Elettrodotto AT	SI	4NEW MONTE GRIGHINE SRL con sede in ROVERETO (TN)			03183600927	Mogorella	3	107	Ente urbano	D/1			-	-	-	-	341,80	-	341,80	-	
5		Elettrodotto AT	SI	4NEW MONTE GRIGHINE SRL con sede in ROVERETO (TN)			03183600927	Mogorella	3	101	PASCOLO ARBORATO	U	00 38 43	9,92 €	0,48	-	-	-	7,80	1,85	7,80	0,62	
6				MURGIA PIETRO MURGIA TERESINA	Ruinias (OR) Ruinias (OR)	28/11/1930 07/05/1394	MRGPTR30S28F271X MRGTSN34E47F271W	Ruinias	16	29	PASCOLO PASCOLO ARBORATO	4 1	00 20 03 00 78 62	0,83 € 18,27 €	0,48 0,48	- -	- -	- -	15,90 15,90	3,78 3,78	15,90 15,90	1,26 1,26	
7				DURAS BATTISTINA DURAS GIOVANNI DURAS GIOVANNI DURAS LINUCCIO DURAS NELLO	Nuoro (NU) Nuoro (NU) Nuoro (NU) Fonni (NU) Nuoro (NU)	14/06/1961 14/06/1961 14/06/1961 06/02/1967 18/10/1969	DRSBS61H54F979O DRSGNN61H14F979Q DRSGNN61H14F979Q DRSLCC67B060665Y DRSNLL69R18F979O	Ruinias	23	82	SEMINATIVO	4	08 81 00	50,05 €	0,95	-	-	-	134,80	64,03	134,80	21,34	
8		Elettrodotto	SI	COLLU ANNALISA PORRU AGNESE PORRU GIUSEPPINA PORRU MARIA PORRU NICOLINA SANNA ADA SANNA LUCIANA SANNA MARIA FRANCESCA SANNA RAFFAELE	Oristano (OR) Mogorella (OR) Mogorella (OR) Mogorella (OR) Mogorella (OR) Mogorella (OR) Gonnesa (OR) Oristano (OR) Oristano (OR)	26/11/1960 29/03/1934 25/03/1928 02/04/1932 16/02/1936 24/07/1946 16/12/1977 29/05/1982 28/02/1984	CLLNLIS50566G113L PRRGN534C69F270D PRRMRA32D42F270N PRRNLN36B56F270F SNNDA446L64F270X SNNLCN7755E086E SNNMFR82E69G113C SNNRFL84B28G113O	Mogorella	7	160	SEMINATIVO	3	00 26 10	4,04 €	0,95	-	-	-	292,72	139,04	292,72	46,35	
9		Elettrodotto	SI	MURRU CAMILLO MURRU INNOCENZO SANNA DANIELE SANNA LUGINA SANNA MALVINA SCANO EMANUELE SCANO EUGENIO SCANO RAIMONDO SCANO VITTORIA				Mogorella	7	155	SEMINATIVO	2	00 12 20	2,52 €	0,95	-	-	-	271,47	128,95	271,47	42,98	
10	M-01	Viabilità		MURRU ELIGIA SANNA ALVIERO SANNA AMBROGIO SANNA CECILIA SANNA ELVIO SANNA ERNESTRA SANDRA SANNA MARIA FRANCESCA SANNA PATRIZIA	Mogorella (OR) Mogorella (OR) Mogorella (OR) Mogorella (OR) Mogorella (OR) Mogorella (OR) Mogorella (OR) Mogorella (OR)	04/05/1924 06/09/1949 24/07/1965 21/10/1960 07/11/1951 12/11/1962 19/02/1953 18/02/1957	MRRLGE24E44F270S SNNLVR49P06F270H SNNMRG65L24F270U SNNCL60R61F270G SNNLVE51S07F270B SNNRST62S52F270U SNNMFR53B59F270R SNNPRZ57B58F270Z	Mogorella	7	154	ULIVETO	U	00 44 21	11,42 €	1,80	-	-	-	374,60	337,14	374,60	112,38	
11	M-01	Viabilità, Elettrodotto	SI	MURRU CAMILLO MURRU INNOCENZO SANNA DANIELE SANNA LUGINA SANNA MALVINA SANNA MARIA ROSARIA SCANO EMANUELE SCANO EUGENIO SCANO RAIMONDO SCANO VITTORIA SCANU LAURA SCANU SILVIA	Oristano (OR) Oristano (OR) Oristano (OR)	01/10/1944 28/07/1979 28/09/1980	SNNMRS44R41G113S SCNLRA79L68G113S SCNSLV80P68G113I	Mogorella	7	198	SEMINATIVO	2	00 51 20	10,58 €	0,95	-	-	-	255,16	121,20	255,16	40,40	

DATI GENERALI														VALORE VENALE UNITARIO- V.V.	AREE IN ESPROPRIO		AREE IN ASSERVIMENTO			AREE IN OCCUPAZIONE TEMPORANEA		NOTE
INFO GENERALI				DATI ANAGRAFICI DITTE				DATI CATASTALI							SUPERFICIE (SE)	INDENNITA' DI ESPROPRIO (V.V.) x (SE)	SORVOLO	PIAZZOLA, ELETTRODOTTO E VIABILITA'	INDENNITA' SERVITU' (SS) x (V.V.) x 0,50	SUPERFICIE (SO)	INDENNITA' OCCUPAZIONE TEMPORANEA SO x V.V./12 x n. 2 anni	
ID Ditta	Tratto	Descrizione	Elettrodotto	Ditta intestataria	Luogo di nascita	Data di nascita	Codice fiscale	Comune	Foglio	Particella	Qualità	Classe	Superficie (mq)									
12	M-01	Fondazione, Piazzola, Elettrodotto, Sorvolo, Area temporanea	SI	MURRU ELIGIA SANNA ALVIERO SANNA AMBROGIO SANNA ANASTASIO SANNA CECILIA SANNA CELESTINA SANNA ELIO SANNA ELVI SANNA ERNESTRA SANDRA SANNA IRENE SANNA MARIA EFISIA SANNA MARIA FRANCESCA SANNA PATRIZIA SANNA SALVATORE SANNA SANTINA TRUDU EFISINA	Mogorella (OR) Mogorella (OR) Mogorella (OR) Mogorella (OR) Mogorella (OR) Mogorella (OR) Mogorella (OR) Mogorella (OR) Mogorella (OR) Mogorella (OR) Mogorella (OR) Mogorella (OR) Mogorella (OR) Mogorella (OR) Mogorella (OR) Mogorella (OR) Mogorella (OR) Mogorella (OR)	04/05/1924 06/09/1949 24/07/1965 19/08/1967 21/10/1960 29/09/1922 05/09/1959 07/11/1951 12/11/1962 04/03/1964 23/04/1962 19/02/1953 18/02/1957 12/01/1958 01/11/1956 10/09/1930	MRRLGE24E44F270S SNNLVR49P06F270H SNNMRG65L24F270U SNNNT567M19F270O SNNCL60R61F270G SNNCT22P69F270D SNNLEI59P05F270Z SNNLVE51S07F270B SNNRST62S52F270U SNNRNI64C44F270P SNNMFS62D63F270N SNNMFR53B59F270R SNNPRZ57B58F270Z SNNSVT58A12F270I SNNSTN56S41F270N TRDFSN30P50F270Y	Mogorella	7	45	SEMINATIVO	3	13 29 95	206,06 €	0,95	625,00	593,75	24.910,00	5.511,00	14.449,98	31.046,00	4.915,62
13	M-01	Viabilità		PORRU CELESTINA SANNA ANASTASIO SANNA ANGELINA SANNA CELESTINA SANNA ELIO SANNA GIOVANNINO SANNA IRENE SANNA LUGINO SANNA MARIA EFISIA SANNA SALVATORE SANNA SANTINA SCANU ERNESTA TRUDU EFISINA	Mogorella (OR) Mogorella (OR) Mogorella (OR) Mogorella (OR) Mogorella (OR) Mogorella (OR) Mogorella (OR) Mogorella (OR) Mogorella (OR) Mogorella (OR) Mogorella (OR) Mogorella (OR) Mogorella (OR)	20/03/1852 19/08/1967 30/09/1913 29/09/1922 05/09/1959 15/07/1929 04/03/1964 19/02/1920 23/04/1962 12/01/1958 01/11/1956 27/10/1881 10/09/1930	PRRCST52C60F270C SNNNT567M19F270O SNNLN13P70F270D SNNCT22P69F270D SNNLEI59P05F270Z SNNNGN29L15F270E SNNRNI64C44F270P SNNLNG20B19F270Z SNNMFS62D63F270N SNNSVT58A12F270I SNNSTN56S41F270N SCNRST81R67F270V TRDFSN30P50F270Y	Mogorella	7	8	SEMINATIVO PASCOLO	3 4	00 62 00 00 36 15	9,61 € 1,87 €	0,95 0,48	- -	- -	- 75,60	75,60 17,96	35,91 75,60	75,60 75,60	11,97 5,99
14	M-01	Aree temporanee		MURA PALMIRA PODDA ALESSIA PODDA EMILIO PODDA MARCO PODDA MARILENA	Villa Sant'Antonio (OR) Oristano (OR) Ulassai (NU) Oristano (OR) Oristano (OR)	24/09/1943 08/10/1975 12/07/1936 12/12/1978 28/08/1973	MRUPMR43P64I298Q PDDL5575R48G113R PDDMLE36L12L489B PDDMRC78T12G113Q PDDMLN73M68G113P	Mogorella	7	43	SEMINATIVO	4	02 91 55	18,07 €	0,95	-	-	-	98,80	46,93	98,80	15,64
15	M-01	Sorvolo		FENU ANDREA	Oristano (OR)	05/04/1969	FNENDR69D05G113A	Mogorella	7	137	SEMINATIVO	3	03 97 08	61,52 €	0,95	-	-	1.310,50	-	622,49	1.310,50	207,50
16		Elettrodotto	SI	MEREU FRANCESCO MEREU GIOVANNI MEREU GIUSEPPA TRATZI MARIA				Mogorella	7	148	SEMINATIVO	3	00 37 60	5,83 €	0,95	-	-	-	546,45	259,56	546,45	86,52
17		Elettrodotto	SI	MEREU GERARDO	Mogorella (OR)	02/04/1935	MREGRD35002F270Z	Mogorella	7	145	SEMINATIVO	3	00 06 10	0,95 €	0,95	-	-	-	114,58	54,43	114,58	18,14
18		Elettrodotto	SI	FENU GIOVANNI FRANCESCO	Mogorella (OR)	29/04/1933	FNEGNN33D29F270C	Mogorella	7	93	SEMINATIVO	3	00 03 40	0,53 €	0,95	-	-	-	81,15	38,55	81,15	12,85
19		Elettrodotto	SI	FENU GIOVANNI FRANCESCO	Mogorella (OR)	29/04/1933	FNEGNN33D29F270C	Mogorella	7	96	SEMINATIVO	3	00 17 30	2,68 €	0,95	-	-	-	460,10	218,55	460,10	72,85
20		Viabilità, Elettrodotto	SI	CASULA GIUSEPPINA MELONI BEATRICE MURRU ARMANDO MURRU ELIGIO PORRU AGNESE PORRU BRUNO PORRU GIUSEPPINA PORRU MARIA AGNESE PORRU NATALINA PORRU NICOLINA PORRU NICOLINO PORRU PIETRINO	Mogorella (OR) Mogorella (OR) Mogorella (OR) Mogorella (OR) Mogorella (OR) Mogorella (OR) Mogorella (OR) Mogorella (OR) Mogorella (OR) Mogorella (OR) Mogorella (OR) Mogorella (OR)	25/02/1912 03/04/1952 26/12/1938 09/05/1944 04/02/1940	PRRBRN52D03F270T PRRNLN38T66F270W PRRNLN44E49F270T PRRPRN40B04F270W	Mogorella	7	131	SEMINATIVO	3	00 23 40	3,63 €	0,95	-	-	-	552,72	262,54	552,72	87,51
21	M-02	Viabilità, Elettrodotto	SI	MURRU ARMANDO MURRU ELIGIA PORRU BRUNO PORRU GIUSEPPINA PORRU NATALINA PORRU NICOLINA PORRU NICOLINA PORRU PIETRINO SANNA ADA SANNA LORETA SANNA LUCIANA SANNA MARIA FRANCESCA SANNA RAFFAELE SANNA RINALD	Mogorella (OR) Mogorella (OR) Mogorella (OR) Ruinas (OR) Ruinas (OR) Mogorella (OR) Ruinas (OR) Mogorella (OR) Ruinas (OR) Mogorella (OR) Gonnesa (OR) Oristano (OR) Oristano (OR) Mogorella (OR)	15/10/1925 04/05/1924 03/04/1952 25/03/1938 26/12/1938 09/05/1944 16/02/1936 04/02/1940 24/07/1946 23/01/1961 16/12/1977 29/05/1982 28/02/1984 20/07/1958	MRRRND25R15F270D MRRLGE24E44F270S PRRBRN52D03F270T PRRGP38C65F271E PRRNLN38T66F271V PRRNLN44E49F270T PRRNLN36B56F271E PRRPRN40B04F270W SNNDA46L64F271W SNNLRT61A63F270B SNNLCN775E086E SNNMFR82E69G113C SNNRFL84B28G113O SNNRLD58L60F270P	Mogorella	7	130	SEMINATIVO	3	00 65 55	10,16 €	0,95	-	-	-	520,91	247,43	520,91	82,48

DATI GENERALI														VALORE VENALE UNITARIO- V.V.	AREE IN ESPROPRIO		AREE IN ASSERVIMENTO			AREE IN OCCUPAZIONE TEMPORANEA		NOTE
INFO GENERALI				DATI ANAGRAFICI DITTE				DATI CATASTALI							SUPERFICIE (SE)	INDENNITA' DI ESPROPRIO (V.V.) x (SE)	SORVOLO	PIAZZOLA, ELETTRODOTTO E VIABILITA'	INDENNITA' SERVITU' (SS) x (V.V.) x 0,50	SUPERFICIE (SO)	INDENNITA' OCCUPAZIONE TEMPORANEA SO x V.V./12 x n. 2 anni	
ID Ditta	Tratto	Descrizione	Elettrodotto	Ditta intestataria	Luogo di nascita	Data di nascita	Codice fiscale	Comune	Foglio	Particella	Qualità	Classe	Superficie (mq)									
22	M-02	Viabilità		CASULA GIUSEPPINA MELONI BEATRICE MURRU ARMANDO MURRU ELIGIO PORRU AGNESE PORRU BRUNO PORRU GIUSEPPINA PORRU MARIA AGNESE PORRU NATALINA PORRU NICOLINA PORRU NICOLINO PORRU PIETRINO	Mogorella (OR)	25/02/1912		Mogorella	7	186	SEMINATIVO	3	00 07 15	1,11 €	0,95	-	-	-	12,22	5,80	12,22	1,93
23	M-02	Viabilità, Elettrodotto	SI	FENU INES FENU PIER LUIGI	Mogorella (OR) Mogorella (OR)	05/06/1939 23/03/1943	FNENSI39H45F270G FNEPLG43C23F270A	Mogorella	11	62	SEMINATIVO	3	00 40 40	6,26 €	0,95	-	-	-	412,15	195,77	412,15	65,26
24	M-02	Viabilità		DEMANIO DELLA REGIONE AUTONOMA DELLA SARDEGNA con sede in CAGLIARI (CA)			80002870923	Mogorella	11	61	SEMINATIVO	4	00 06 62	0,41 €	0,95	-	-	-	15,97	7,59	15,97	2,53
25	M-02	Viabilità, Elettrodotto	SI	CUCCU NARCISO	Villa Sant'Antonio (OR)	09/01/1963	CCCNC563A09I298Z	Mogorella	11	60	SEMINATIVO	4	00 02 80	0,17 €	0,95	-	-	-	61,54	29,23	61,54	9,74
26	M-02	Viabilità, Elettrodotto	SI	DEMANIO DELLA REGIONE AUTONOMA DELLA SARDEGNA con sede in CAGLIARI (CA)			80002870923	Mogorella	11	59	SEMINATIVO	4	00 00 98	0,06 €	0,95	-	-	-	34,00	16,15	34,00	5,38
27	M-02	Sorvolo, Viabilità		FENU INES FENU PIER LUIGI	Mogorella (OR) Mogorella (OR)	05/06/1939 23/03/1943	FNENSI39H45F270G FNEPLG43C23F270A	Mogorella	11	4	SEMINATIVO	3	01 75 18	27,14 €	0,95	-	-	7.754,80	21,45	3.693,72	7.776,25	1.231,24
28	M-02	Fondazione, Piazzola, Elettrodotto, Sorvolo, Area temporanea	SI	CUCCU NARCISO	Villa Sant'Antonio (OR)	09/01/1963	CCCNC563A09I298Z	Mogorella	11	11	SEMINATIVO	4	02 41 87	14,99 €	0,95	625,00	593,75	12.370,00	5.519,40	8.497,47	18.514,40	2.931,45
29	M-02	Sorvolo		PORRU GIUSEPPINA PORRU NICOLINA SANNA ADA SANNA LORETA SANNA LUCIANA SANNA MARIA FRANCESCA SANNA RAFFAELE SANNA RINALDA	Ruinas (OR) Ruinas (OR) Ruinas (OR) Mogorella (OR) Gonnesa (OR) Oristano (OR) Oristano (OR) Mogorella (OR)	25/03/1938 16/02/1936 24/07/1946 23/01/1961 16/12/1977 29/05/1982 28/02/1984 20/07/1958	PRRGGP38C65F271E PRRNLN36B56F271E SNNDA446L64F271W SNNLRT61A63F270B SNNLNC77T56E086E SNNMFR82E69G113C SNNRFL84B28G113O SNNRLD58L60F270P	Mogorella	11	10	SEMINATIVO	3	01 04 55	16,20 €	0,95	-	-	1.049,50	498,51	-	-	
30	M-02	Sorvolo		PORRU GIUSEPPINA PORRU NICOLINA SANNA ADA SANNA LORETA SANNA LUCIANA SANNA MARIA FRANCESCA SANNA RAFFAELE SANNA RINALDA	Ruinas (OR) Ruinas (OR) Ruinas (OR) Mogorella (OR) Gonnesa (OR) Oristano (OR) Oristano (OR) Mogorella (OR)	25/03/1938 16/02/1936 24/07/1946 23/01/1961 16/12/1977 29/05/1982 28/02/1984 20/07/1958	PRRGGP38C65F271E PRRNLN36B56F271E SNNDA446L64F271W SNNLRT61A63F270B SNNLNC77T56E086E SNNMFR82E69G113C SNNRFL84B28G113O SNNRLD58L60F270P	Mogorella	11	12	SEMINATIVO	3	00 38 80	6,01 €	0,95	-	-	3.789,60	-	1.800,06	3.789,60	600,02
31	M-02	Sorvolo		FIGUS BARBARINA MURRU ERSILIA MURRU GERMANO PORRU GIUSEPPINA PORRU NICOLINA SANNA ADA SANNA LORETA SANNA LUCIANA SANNA MARIA FRANCESCA SANNA RAFFAELE SANNA RINALDA	Ales (OR) Mogorella (OR) Ruinas (OR) Ruinas (OR) Ruinas (OR) Mogorella (OR) Gonnesa (OR) Oristano (OR) Oristano (OR) Mogorella (OR)	05/05/1907 18/04/1930 10/05/1933 25/03/1938 16/02/1936 24/07/1946 23/01/1961 16/12/1977 29/05/1982 28/02/1984 20/07/1958	FGSBBR07E45A1800 MRRRSL30D58F270I MRRGMN33E10F271O PRRGGP38C65F271E PRRNLN36B56F271E SNNDA446L64F271W SNNLRT61A63F270B SNNLNC77T56E086E SNNMFR82E69G113C SNNRFL84B28G113O SNNRLD58L60F270P	Mogorella	11	13	SEMINATIVO	3	00 51 05	7,91 €	0,95	-	-	571,50	-	271,46	571,50	90,49
32	M-02	Sorvolo, Viabilità		ATZEI FILOMENA CUCCU PINA CUCCU RINO	Ruinas (OR) Mogorella (OR) Mogorella (OR)	15/04/1929 10/09/1960 10/09/1963	TZAFMN29D55F271C CCCPNI60P50F270T CCCRNI63P10F270U	Mogorella	11	14	SEMINATIVO	3	00 79 45	12,31 €	0,95	-	-	2.722,30	365,28	1.466,60	3.087,58	488,87
33		Viabilità		MELIS TERESINA	Villa Sant'Antonio (OR)	15/05/1935	MLSTSN35E5I298J	Mogorella	11	46	SEMINATIVO	3	04 07 45	63,13 €	0,95	-	-	-	23,84	11,32	23,84	3,77
34		Viabilità		CUCCU GIUSEPPE CUCCU MARCO	Mogorella (OR) Oristano (OR)	26/04/1970 01/09/1973	CCCGPP70D26F270R CCCMRC73P01G113T	Mogorella	11	21	SEMINATIVO	4	01 16 25	7,20 €	0,95	-	-	-	659,20	313,12	659,20	104,37
35		Viabilità, Elettrodotto	SI	CUCCU NARCISO	Villa Sant'Antonio (OR)	09/01/1963	CCCNC563A09I298Z	Mogorella	11	22	SEMINATIVO	3	02 80 20	43,41 €	0,95	-	-	-	888,09	421,84	888,09	140,61
36		Viabilità, Elettrodotto	SI	SANNA GIAN LORENZO RICARDO	Mogorella (OR)	10/09/1965	SNNGLR65P10F270L	Mogorella	11	25	SEMINATIVO	3	03 26 90	50,65 €	0,95	-	-	-	1.330,73	632,10	1.330,73	210,70
37		Viabilità		COTZA EZECHIELE COTZA MARIA GIOVANNA COTZA TERESINA COTZA UBALDO	Mogorella (OR) Mogorella (OR) Mogorella (OR) Ruinas (OR)	03/08/1932 11/10/1953 28/05/1945 11/09/1935	CTZZHL32M03F270W CTZMGV53RS1F270M CTZTSN45E68F270B CTZBLD35P11F271K	Mogorella	11	78	SEMINATIVO	3	03 40 05	52,69 €	0,95	-	-	-	25,13	11,94	25,13	3,98

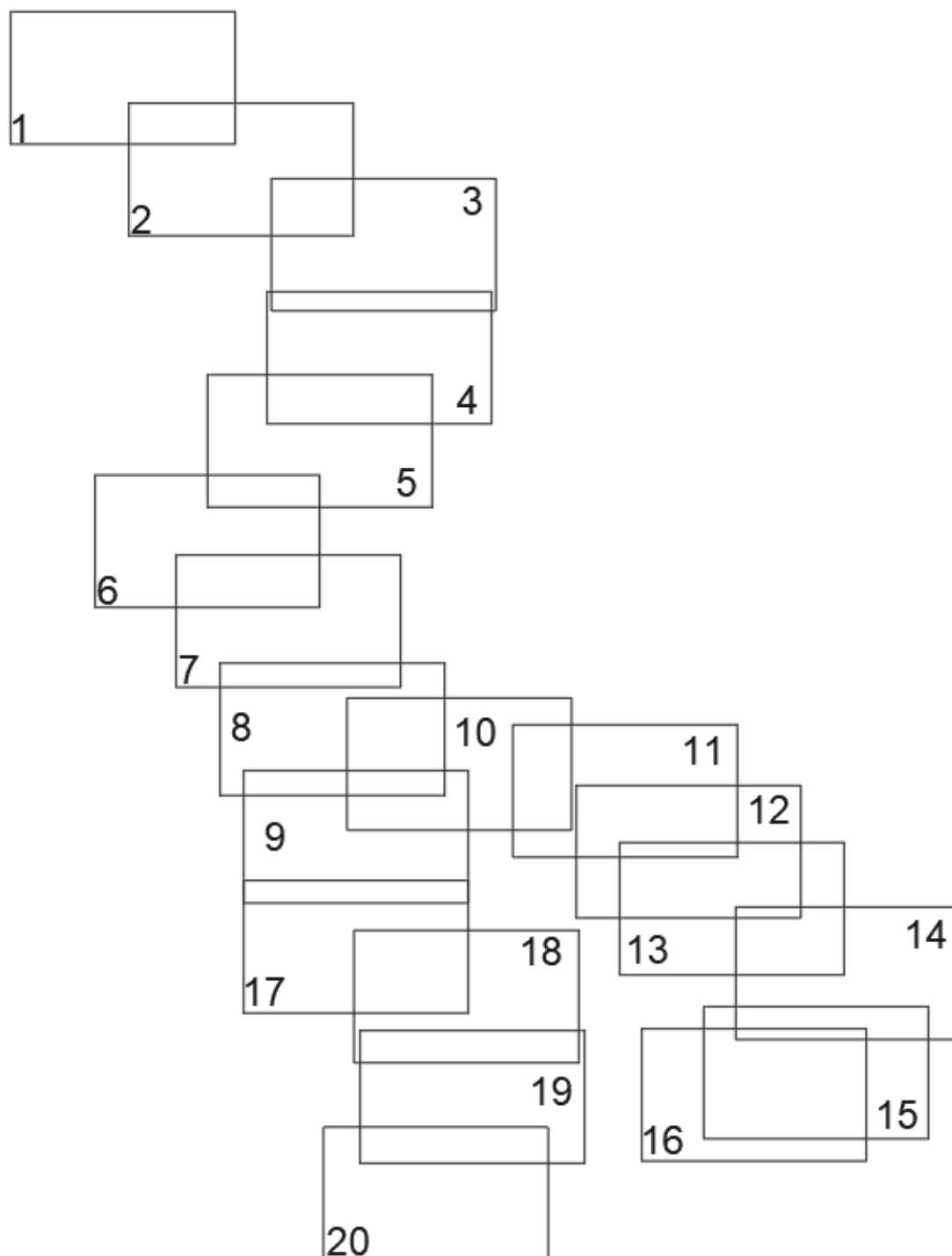
DATI GENERALI														VALORE VENALE UNITARIO- V.V.	AREE IN ESPROPRIO		AREE IN ASSERVIMENTO			AREE IN OCCUPAZIONE TEMPORANEA		NOTE
INFO GENERALI				DATI ANAGRAFICI DITTE				DATI CATASTALI							SUPERFICIE (SE)	INDENNITA' DI ESPROPRIO (V.V.) x (SE)	SORVOLO	PIAZZOLA, ELETTROOTTO E VIABILITA'	INDENNITA' SERVITU' (SS) x (V.V.) x 0,50	SUPERFICIE (SO)	INDENNITA' OCCUPAZIONE TEMPORANEA SO x V.V./12 x n. 2 anni	
ID Ditta	Tratto	Descrizione	Elettrodotto	Ditta intestataria	Luogo di nascita	Data di nascita	Codice fiscale	Comune	Foglio	Particella	Qualità	Classe	Superficie (mq)									
53		Elettrodotto	SI	FENU ANTONIO				Mogorella	7	128	SEMINATIVO	4	00 14 45	0,90 €	0,95	-	-	-	274,32	130,30	274,32	43,43
54		Elettrodotto	SI	MASILI RITA MURA ANNAMARIA MURA ANTONIETTA MURA GIUSEPPINO				Mogorella	7	125	SEMINATIVO	4	00 12 56	0,78 €	0,95	-	-	-	206,94	98,30	206,94	32,77
55		Elettrodotto	SI	SANNA ANASTASIO	Mogorella (OR)	19/08/1967	SNNNTS67M19F2700	Mogorella	7	122	SEMINATIVO	4	00 14 34	0,89 €	0,95	-	-	-	242,46	115,17	242,46	38,39
56		Elettrodotto	SI	CONGIU SALVATORE				Mogorella	7	119	SEMINATIVO	4	00 19 10	1,18 €	0,95	-	-	-	377,35	179,24	377,35	59,75
57		Elettrodotto	SI	SANNA ANASTASIO	Mogorella (OR)	19/08/1967	SNNNTS67M19F2700	Mogorella	7	116	SEMINATIVO	4	00 04 70	0,29 €	0,95	-	-	-	77,40	36,77	77,40	12,26
58		Elettrodotto	SI	CARCANGIU VITTORIO	Mogorella (OR)	10/01/1930	CRCVTR30A10F270D	Mogorella	7	113	SEMINATIVO	4	00 05 88	0,36 €	0,95	-	-	-	61,08	29,01	61,08	9,67
											PASCOLO	4	00 00 42	0,02 €	0,48	-	-	-	61,08	14,51	61,08	4,84
59		Elettrodotto	SI	MURA LEONARDO	Samugheo (OR)	14/08/1917		Mogorella	7	110	SEMINATIVO	4	00 11 22	0,70 €	0,95	-	-	-	223,33	106,08	223,33	35,36
60		Elettrodotto	SI	CUCCU VINCENZO DEIAS ANTONELLA DEIAS PAOLA	Villa Sant'Antonio (OR) Messina (ME) Messina (ME)	20/04/1946 28/12/1967 15/02/1970	CCCVCN46D20I298N DSENNL67T68F158M DSEPLA70B55F158N	Villa S. Antonio	3	116	SEMINATIVO	3	00 12 00	2,17 €	0,95	-	-	-	197,90	94,00	197,90	31,33
61		Elettrodotto	SI	VACCA ALBINA	Villa Sant'Antonio (OR)	19/04/1919	VCCLBN19D59I298U	Villa S. Antonio	3	118	SEMINATIVO	4	00 15 75	1,14 €	0,95	-	-	-	36,50	17,34	36,50	5,78
62		Elettrodotto	SI	ARAMO LETIZIA ARAMU GIUSEPPINA ARAMU LUIGINO ARAMU SAVERIO ARAMU SERGIO BALDINU GEROLAMA PIRAS FRANCESCO PIRAS GIOVANNA PIRAS GIOVANNA PIRAS GIOVANNI GIUSEPP PIRAS LEONARDO PIRAS LUCIANO PIRAS MICHELE PIRAS RITA	Villa Sant'Antonio (OR) Villa Sant'Antonio (OR) Villa Sant'Antonio (OR) Villa Sant'Antonio (OR) Villa Sant'Antonio (OR) Villanova Montealeone (SS) Alghero (SS) Villanova Montealeone (SS) Alghero (SS) Villanova Montealeone (SS) Villanova Montealeone (SS) Villanova Montealeone (SS) Villanova Montealeone (SS) Villanova Montealeone (SS) Villanova Montealeone (SS)	12/04/1924 05/03/1934 03/07/1931 24/05/1926 04/02/1940 25/09/1935 19/03/1965 28/08/1934 09/09/1966 27/09/1945 10/01/1938 25/06/1939 12/02/1962 09/04/1947 09/08/1963	RMALT224D52I298I RMAGPP34C45I298P RMALGN31L03I298Q RMA5VR26E24I298I RMA5RG40B04I298I BLDGLM35P65L989F PRSBTN65C19A192R PRSFNC34M28L989Q PRSGNN66P49A192E PRSGNN45P67L989Q PRSGNN38A10L989U PRSLRD39H25L989H PRSLCN62B12L989P PRSMHL47D09L989V PRSRIT63M49L989L	Villa S. Antonio	3	120	SEMINATIVO	4	00 09 44	0,68 €	0,95	-	-	-	168,71	80,14	168,71	26,71
63		Elettrodotto	SI	ZUCCA ELIA				Villa S. Antonio	3	122	SEMINATIVO	4	00 16 10	1,16 €	0,95	-	-	-	253,96	120,63	253,96	40,21
64		Elettrodotto	SI	MELIS CLEMENTINA MURA PIERINO				Villa S. Antonio	7	138	SEMINATIVO	3	00 05 67	1,02 €	0,95	-	-	-	174,67	82,97	174,67	27,66
65		Elettrodotto	SI	MELIS CLEMENTINA MURA LEONARDO				Villa S. Antonio	7	145	SEMINATIVO	3	00 04 48	0,25 €	0,95	-	-	-	204,59	97,18	204,59	32,39
66		Elettrodotto	SI	MELIS CLEMENTINA MURA LEONARDO				Villa S. Antonio	7	210	SEMINATIVO	3	00 03 69	0,67 €	0,95	-	-	-	91,18	43,31	91,18	14,44
67		Elettrodotto	SI	PANI CATERINA PANI GESUALDO PANI GIOVANNI ANTONIO PANI MARIA	Villa Sant'Antonio (OR) Villa Sant'Antonio (OR) Villa Sant'Antonio (OR) Villa Sant'Antonio (OR)	11/01/1922 31/01/1916 11/05/1919 08/09/1924	PNACRN22A51I298Q PNAGLD16A31I298D PNAGNN19E11I298M PNAMRA24P48I298J	Villa S. Antonio	7	207	PASCOLO	3	00 02 84	0,21 €	0,48	-	-	-	60,60	14,39	60,60	4,80
68		Elettrodotto	SI	PANI CATERINA PANI GESUALDO PANI GIOVANNI ANTONIO PANI MARIA	Villa Sant'Antonio (OR) Villa Sant'Antonio (OR) Villa Sant'Antonio (OR) Villa Sant'Antonio (OR)	11/01/1922 31/01/1916 11/05/1919 08/09/1924	PNACRN22A51I298Q PNAGLD16A31I298D PNAGNN19E11I298M PNAMRA24P48I298J	Villa S. Antonio	7	205	PASCOLO	3	00 09 16	0,66 €	0,48	-	-	-	78,71	18,69	78,71	6,23
69		Elettrodotto	SI	PIPPIA FRANCESCO				Villa S. Antonio	7	203	PASCOLO	3	00 04 54	0,33 €	0,48	-	-	-	82,61	19,62	82,61	6,54
70		Elettrodotto	SI	PANI CATERINA PANI GESUALDO PANI GIOVANNI ANTONIO PANI MARIA	Villa Sant'Antonio (OR) Villa Sant'Antonio (OR) Villa Sant'Antonio (OR) Villa Sant'Antonio (OR)	11/01/1922 31/01/1916 11/05/1919 08/09/1924	PNACRN22A51I298Q PNAGLD16A31I298D PNAGNN19E11I298M PNAMRA24P48I298J	Villa S. Antonio	7	201	SEMINATIVO	4	00 08 20	0,59 €	0,95	-	-	-	20,60	9,79	20,60	3,26
71		Viabilità, Elettrodotto	SI	PASSIU GIUSEPPE	Villa Sant'Antonio (OR)	06/10/1914	PSSGPP14R06I298V	Villa S. Antonio	7	196	SEMINATIVO	3	00 46 10	8,33 €	0,95	-	-	-	699,55	332,29	699,55	110,76
72		Viabilità		PASSIU ANTONIA PASSIU GENESIO PASSIU GIANPAOLO PASSIU GIORGIO PASSIU GIUSEPPE PASSIU MARIA ANTONIETTA PASSIU MARIA TERESA SANNA LUCIA	Oristano (OR) Cagliari (CA) Oristano (OR) Oristano (OR) Oristano (OR) Oristano (OR) Oristano (OR) Assolo (OR)	30/06/1958 23/01/1952 30/05/1951 14/11/1952 16/10/1950 13/04/1949 27/09/1952 18/02/1929	PSSNTN58H70G113D PSSGNS52A238354U PSSGPL51E30G113Q PSSGRG52514G113A PSSGPP50R16G113E PSSMNT49D53G113F PSSMTR52P67G113B SNNLCU29B58A477W	Villa S. Antonio	7	197	SEMINATIVO	3	00 08 25	1,49 €	0,95	-	-	-	20,95	9,95	20,95	3,32
											PASCOLO ARBORATO	1	00 01 13	0,29 €	0,48	-	-	-	20,95	4,98	20,95	1,66

DATI GENERALI														VALORE VENALE UNITARIO- V.V.	AREE IN ESPROPRIO		AREE IN ASSERVIMENTO			AREE IN OCCUPAZIONE TEMPORANEA		NOTE
INFO GENERALI				DATI ANAGRAFICI DITTE				DATI CATASTALI							SUPERFICIE (SE)	INDENNITA' DI ESPROPRIO (V.V.) x (SE)	SORVOLO	PIAZZOLA, ELETTRODOTTO E VIABILITA'	INDENNITA' SERVITU' (SS) x (V.V.) x 0,50	SUPERFICIE (SO)	INDENNITA' OCCUPAZIONE TEMPORANEA SO x V.V./12 x n. 2 anni	
ID Ditta	Tratto	Descrizione	Elettrodotto	Ditta intestataria	Luogo di nascita	Data di nascita	Codice fiscale	Comune	Foglio	Particella	Qualità	Classe	Superficie (mq)									
73		Viabilità		CUCCU PIER PAOLO	Oristano (OR)	29/06/1966	CCCPL66H29G113M	Villa S. Antonio	7	34	SEMINATIVO	4	00 57 70	4,17 €	0,95	-	-	-	88,00	41,80	88,00	13,93
74		Viabilità, Elettrodotto	SI	CUCCU ARMANDO CUCCU BONARIA CUCCU LIVIO CUCCU WANDA LEDDA ANTOICA MELIS CATERINA				Villa S. Antonio	7	40	PASCOLO	3	00 05 30	0,38 €	0,48	-	-	-	371,96	88,34	371,96	29,45
75		Viabilità		MARRAS ANTONICA PASSIU GIUSEPPE				Villa S. Antonio	7	304	SEMINATIVO	3	00 55 24	9,99 €	0,95	-	-	-	155,93	74,07	155,93	24,69
76		Viabilità		COMUNE DI VILLA SANT'ANTONIO con sede in VILLA SANT'ANTONIO (OR)			00074670951	Villa S. Antonio	7	305	SEMINATIVO	3	00 01 06	0,19 €	0,95	-	-	-	38,06	18,08	38,06	6,03
77		Viabilità		CUCCU NARCISA GHIANI ANTONINA	Villa Sant'Antonio (OR) Mogoro (OR)	05/11/1928 10/08/1940	CCCNCS28545I298B GHNNNN40M50F272N	Villa S. Antonio	7	122	SEMINATIVO	4	00 09 20	0,67 €	0,95	-	-	-	64,48	30,63	64,48	10,21
78		Viabilità, Elettrodotto	SI	DEMANIO DELLA REGIONE AUTONOMA DELLA SARDEGNA con sede in CAGLIARI (CA)			80002870923	Villa S. Antonio	7	121	SEMINATIVO	4	00 05 41	0,39 €	0,95	-	-	-	36,15	17,17	36,15	5,72
79		Viabilità		CUCCU VINCENZO DEIAS ANTONELLA DEIAS PAOLA	Villa Sant'Antonio (OR) Messina (ME) Messina (ME)	20/04/1946 28/12/1967 15/02/1970	CCCVCN46D20I298N DSENNL67T68F158M DSEPLA70B55F158N	Villa S. Antonio	7	306	PASCOLO	2	00 09 13	0,94 €	0,48	-	-	-	73,00	17,34	73,00	5,78
80		Viabilità		COMUNE DI VILLA SANT'ANTONIO con sede in VILLA SANT'ANTONIO (OR)			00074670951	Villa S. Antonio	7	307	PASCOLO	2	00 00 87	0,09 €	0,48	-	-	-	47,11	11,19	47,11	3,73
81	V-03	Fondazione, Piazzola, Elettrodotto, Sorvolo, Area temporanea	SI	CUCCU VINCENZO DEIAS ANTONELLA DEIAS PAOLA	Villa Sant'Antonio (OR) Messina (ME) Messina (ME)	20/04/1946 28/12/1967 15/02/1970	CCCVCN46D20I298N DSENNL67T68F158M DSEPLA70B55F158N	Villa S. Antonio	7	360	SEMINATIVO	1	29 82 61	1.078,27 €	0,95	625,00	593,75	27.116,50	4.242,17	14.895,37	31.983,67	5.064,08
82		Viabilità		CUCCU ANNA VINCENZA CUCCU VINCENZO DEIAS ANTONELLA DEIAS PAOLA	Villa Sant'Antonio (OR) Messina (ME) Messina (ME)	15/04/1913 20/04/1946 28/12/1967 15/02/1970	CCCNVN13D55I298N CCCVCN46D20I298N DSENNL67T68F158M DSEPLA70B55F158N	Villa S. Antonio	7	366	SEMINATIVO		Ente Urbano Cat. F/6		0,95	-	-	-	185,14	87,94	185,14	29,31
83		Viabilità, Elettrodotto	SI	CUCCU ALDO CUCCU NARCISA SODDU BRUNO	Villa Sant'Antonio (OR) Villa Sant'Antonio (OR) Villa Sant'Antonio (OR)	25/12/1930 05/11/1928 16/03/1961	CCCLDA30T25I298D CCCNCS28545I298B SDDBRN61C16I298S	Villa S. Antonio	10	104	PASCOLO	2	02 10 42	21,73 €	0,48	-	-	-	506,95	120,40	506,95	40,13
											SEMINATIVO	3	02 00 00	36,15 €	0,95	-	-	-	506,95	240,80	506,95	80,27
84	V-05	Fondazione, Piazzola, Elettrodotto, Sorvolo, Area temporanea	SI	ATZORI CATERINA ELISA ATZORI PIETRO ATZORI RINA ATZORI ROSA CASULA MARIA LAURA CUCCU FAUSTO MELIS CLEMENTINA	Villa Sant'Antonio (OR) Villa Sant'Antonio (OR) Villa Sant'Antonio (OR) Villa Sant'Antonio (OR) Ruinas (OR) Villa Sant'Antonio (OR)	14/03/1942 30/08/1939 21/07/1944 13/11/1953 12/08/1957 14/02/1949	TZRCRN42C54I298L TZRPTR39M30I298Q TZRRNI44L61I298A TZRSOS35S3I298P CSLMLRS7M52F271V CCCFST49B14I298N	Villa S. Antonio	10	2	SEMINATIVO	3	02 97 28	53,74 €	0,95	312,50	296,88	8.317,70	960,97	4.407,37	9.591,17	1.518,60
											PASCOLO	3	00 04 12	0,30 €	0,48	312,50	148,44	8.317,70	960,97	2.203,68	9.591,17	759,30
85	V-05	Piazzola, Elettrodotto, Sorvolo, Area temporanea		MURGIA ANTONIETTA SANNA DANILO SANNA FRANCESCA	Ruinas (OR) Villa Sant'Antonio (OR) Villa Sant'Antonio (OR)	18/04/1949 18/12/1938 17/03/1932	MRGNNT49D58F271M SNNDNL38T18I298N SNPNFC32C57I298T	Villa S. Antonio	10	3	SEMINATIVO	3	,3 95 19	71,43 €	0,95	-	-	3.458,55	1.813,00	2.503,99	5.271,55	834,66
											PASCOLO	3	00 04 66	0,34 €	0,48	-	-	3.458,55	1.813,00	1.251,99	5.271,55	417,33
86	V-05	Sorvolo		CUCCU ALDO CUCCU NARCISA SODDU BRUNO	Villa Sant'Antonio (OR) Villa Sant'Antonio (OR) Villa Sant'Antonio (OR)	25/12/1930 05/11/1928 16/03/1961	CCCLDA30T25I298D CCCNCS28545I298B SDDBRN61C16I298S	Villa S. Antonio	10	60	SEMINATIVO	3	01 53 77	27,80 €	0,95	-	-	1.050,70	-	499,08	1.050,70	166,36
											PASCOLO	3	00 04 33	0,31 €	0,48	-	-	1.050,70	-	249,54	1.050,70	83,18
87	M-01	Sorvolo		FENU ANDREA	Oristano (OR)	05/04/1969	FNENDR69D05G113A	Mogorella	7	133	SEMINATIVO	3	01 96 67	30,47 €	0,95	-	-	87,40	-	41,52	87,40	13,84
88	V-05	Sorvolo		CUCCU ANGELA MARIA MELIS ANTONANGELO MELIS GIANFRANCA	Villa Sant'Antonio (OR) Villa Sant'Antonio (OR) Villa Sant'Antonio (OR)	11/12/1924 09/01/1967 08/05/1960	CCCNLM24T51I298G MLSNNG67A09I298Q MLSGFR60E48I298J	Villa S. Antonio	7	77	SEMINATIVO	1	03 79 55	137,21 €	0,95	-	-	365,60	-	173,66	365,60	57,89
											PASCOLO	2	00 43 95	4,54 €	0,48	-	-	-	-	-	-	-
89	V-06	Sorvolo		MURA ALBINO MURA ANTONELLO MURA GIOVANNI MURA MARIA ROSA MUSU GIUSEPPINA	Villa Sant'Antonio (OR) Villa Sant'Antonio (OR) Villa Sant'Antonio (OR) Villa Sant'Antonio (OR) Nureci (OR)	01/03/1973 13/01/1977 07/01/1969 08/10/1970 20/02/1936	MRULBN73C01I298L MRUNNL77A13I298N MRUGNN69A07I298R MRUMRS70R48I298W MSUGPP36B60F985N	Mogorella	14	38	PASCOLO	4	00 31 85	1,64 €	0,48	-	-	12,60	-	2,99	12,60	1,00
90		Viabilità		PANI CATERINA PANI GESUALDO PANI GIOVANNI ANTONI PANI MARIA	Villa Sant'Antonio (OR) Villa Sant'Antonio (OR) Villa Sant'Antonio (OR) Villa Sant'Antonio (OR)	11/01/1922 31/01/1916 11/05/1919 08/09/1924	PNACRN22A51I298Q PNAGLD16A31I298D PNAGNN19E11I298M PNAMRA24P48I298J	Villa S. Antonio	12	7	SEMINATIVO	3	02 73 30	49,40 €	0,95	-	-	-	1,50	0,71	1,50	0,24

5. ALLEGATO 3

5.1 PIANO PARTICELLARE DI ESPROPRIO

Quadro d’unione

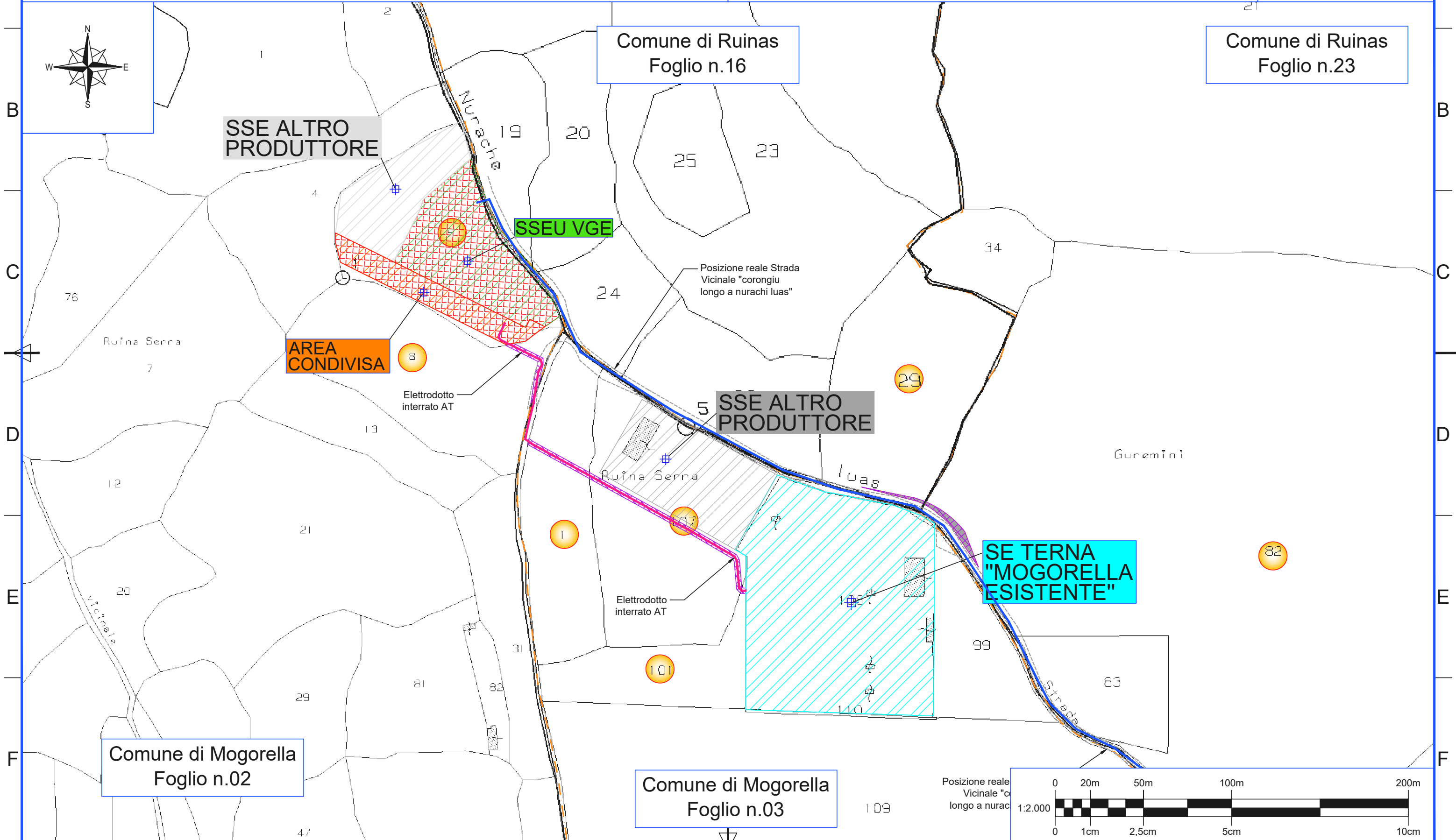
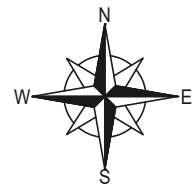


PARCO EOLICO MOGORELLA - SANT'ANTONIO
PROGETTO DEFINITIVO
(COMUNI DI MOGORELLA E VILLA SANT'ANTONIO)

Tavola: MOG-CE-R02-Piano particellare di esproprio
scala 1:2.000

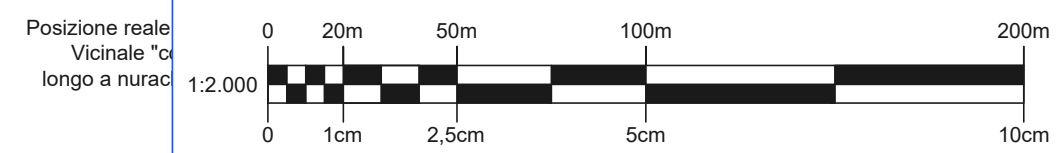
Scheda n.1

- Area da espropriare
- Area da asservire: servitù coattive
- Confini fogli catastali
- Percorso elettrodotti
- Area da asservire: servitù coattiva di sorvolo e area di cantiere in occupazione temporanea



Comune di Mogorella
Foglio n.02

Comune di Mogorella
Foglio n.03



PARCO EOLICO MOGORELLA
PROGETTO DEFINITIVO
(COMUNI DI MOGORELLA E VILLA SANT'ANTONIO)

Tavola: MOG-CE-R02-Piano particellare di esproprio
scala 1:2.000



Area da espropriare




Area da asservire:
servitù coattive



Confini fogli catastali

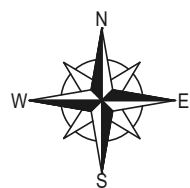


Percorso elettrodotti



Area da asservire:
servitù coattiva di sorvolo e area di cantiere in
occupazione temporanea

Scheda n.2



MOGORELLA
ESISTENTE"

Comune di Ruinas
Foglio n.23

Posizione reale Strada
Vicinale "corongiu
longo a nurachi luas"

47

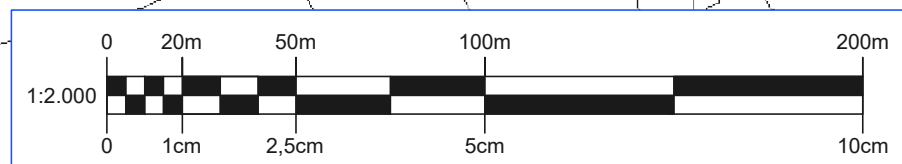
75
Canangius

1 longo

Posizione reale Strada
Vicinale "corongiu
longo a nurachi luas"

Pranu Sa Grutta






Comune di Mogorella
Foglio n.03



PARCO EOLICO MOGORELLA
PROGETTO DEFINITIVO
(COMUNI DI MOGORELLA E VILLA SANT'ANTONIO)

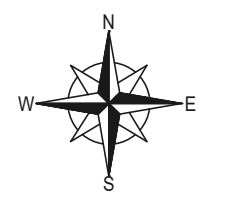
Tavola: MOG-CE-R02-Piano particellare di esproprio
scala 1:2.000

Scheda n.3

-  Area da espropriare
-  Area da asservire: servitù coattive
-  Confini fogli catastali
-  Percorso elettrodotti
-  Area da asservire: servitù coattiva di sorvolo e area di cantiere in occupazione temporanea

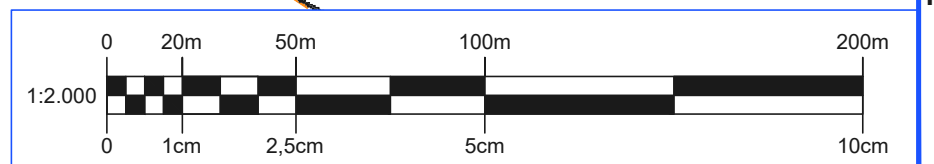
Comune di Ruinas
Foglio n.23

Comune di Mogorella
Foglio n.03



Posizione reale Strada Vicinale "corongiu longo a nurachi luas"

Posizione reale Strada Vicinale "corongiu longo a nurachi luas"

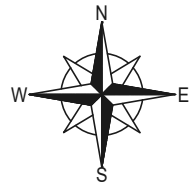


PARCO EOLICO MOGORELLA
PROGETTO DEFINITIVO
(COMUNI DI MOGORELLA E VILLA SANT'ANTONIO)

Tavola: MOG-CE-R02-Piano particellare di esproprio
scala 1:2.000

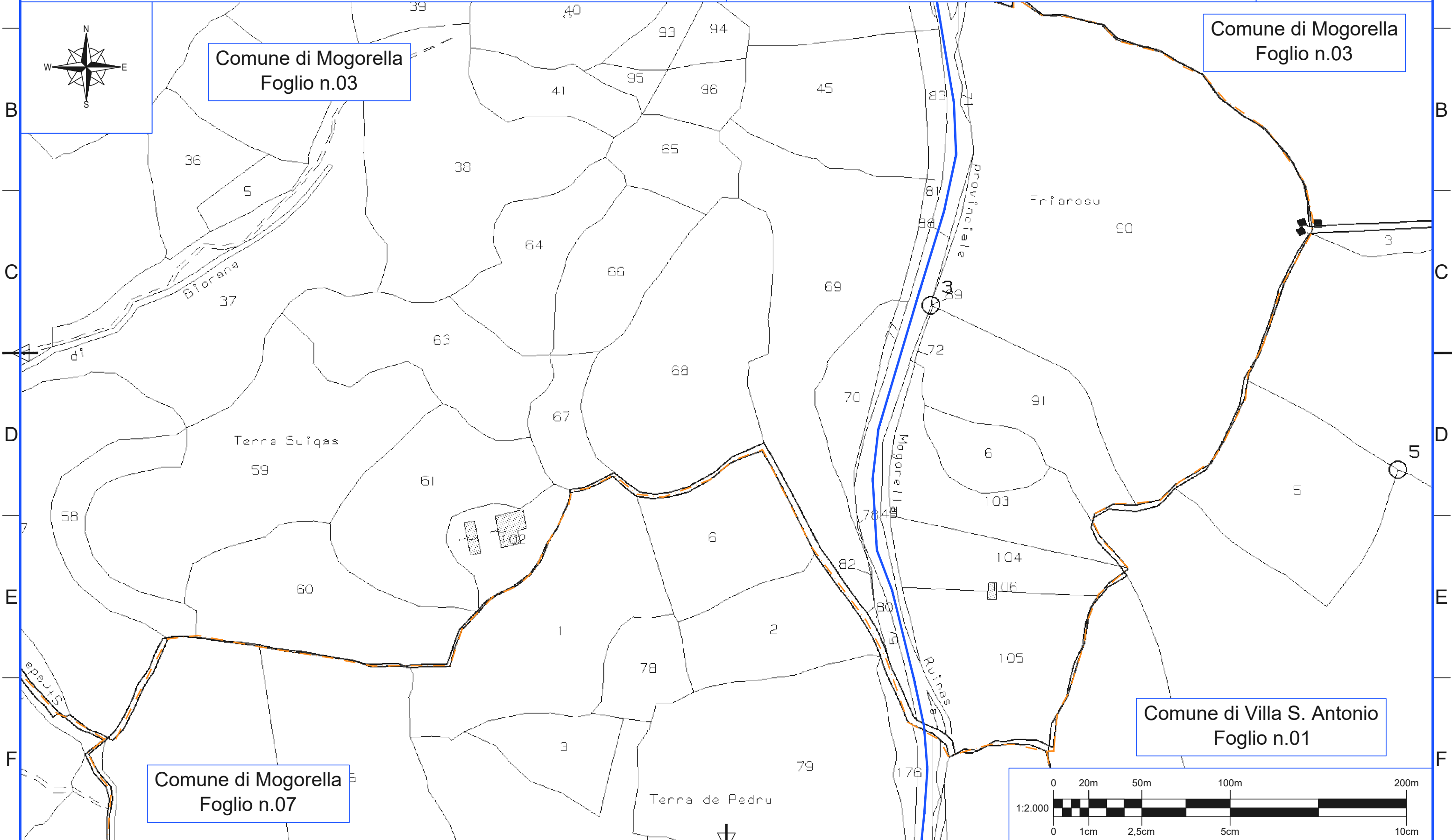
Scheda n.4

- Area da espropriare
- Area da asservire: servitù coattive
- Confini fogli catastali
- Percorso elettrodotti
- Area da asservire: servitù coattiva di sorvolo e area di cantiere in occupazione temporanea



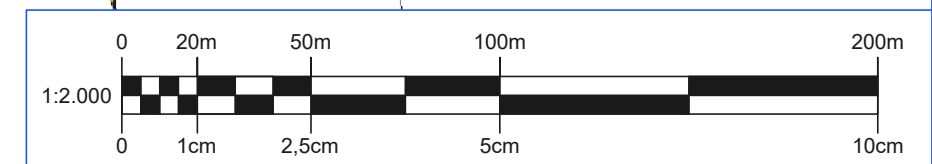
Comune di Mogorella
Foglio n.03

Comune di Mogorella
Foglio n.03



Comune di Mogorella
Foglio n.07






Comune di Villa S. Antonio
Foglio n.01

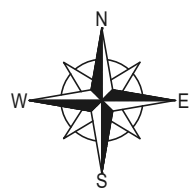


PARCO EOLICO MOGORELLA
PROGETTO DEFINITIVO
(COMUNI DI MOGORELLA E VILLA SANT'ANTONIO)

Tavola: MOG-CE-R02-Piano particellare di esproprio
scala 1:2.000

Scheda n.5

-  Area da espropriare
-  Area da asservire: servitù coattive
-  Confini fogli catastali
-  Percorso elettrodotti
-  Area da asservire: servitù coattiva di sorvolo e area di cantiere in occupazione temporanea

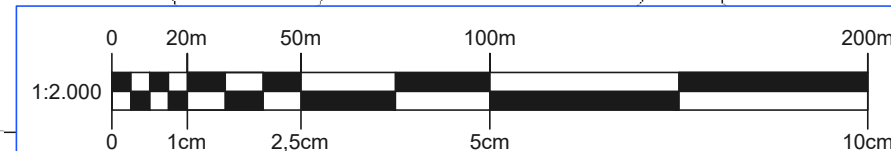


Comune di Mogorella
Foglio n.03

Comune di Mogorella
Foglio n.07

Comune di Mogorella
Foglio n.06






Comune di Mogorella
Foglio n.07

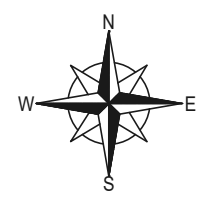


PARCO EOLICO MOGORELLA
PROGETTO DEFINITIVO
(COMUNI DI MOGORELLA E VILLA SANT'ANTONIO)

Tavola: MOG-CE-R02-Piano particellare di esproprio
scala 1:2.000

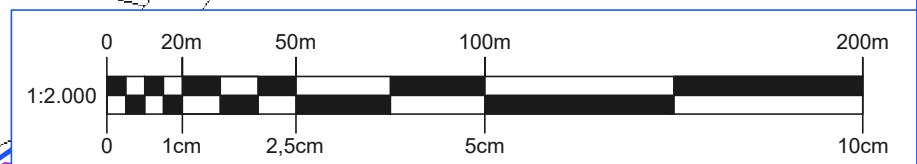
Scheda n.6

 Area da espropriare	 Area da asservire: servitù coattive	 Confini fogli catastali
 Percorso elettrodotti	 Area da asservire: servitù coattiva di sorvolo e area di cantiere in occupazione temporanea	



Comune di Mogorella
Foglio n.06

Comune di Mogorella
Foglio n.07

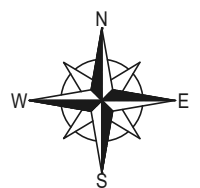


PARCO EOLICO MOGORELLA
PROGETTO DEFINITIVO
(COMUNI DI MOGORELLA E VILLA SANT'ANTONIO)

Tavola: MOG-CE-R02-Piano particellare di esproprio
scala 1:2.000

Scheda n.7

- Area da espropriare
- Area da asservire: servitù coattive
- Confini fogli catastali
- Percorso elettrodotti
- Area da asservire: servitù coattiva di sorvolo e area di cantiere in occupazione temporanea

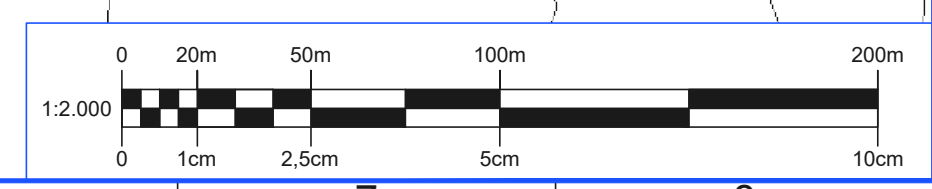


Comune di Mogorella
Foglio n.06

Comune di Mogorella
Foglio n.07

M01

Comune di Mogorella
Foglio n.07

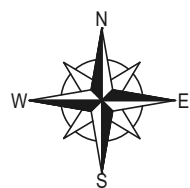


PARCO EOLICO MOGORELLA
PROGETTO DEFINITIVO
(COMUNI DI MOGORELLA E VILLA SANT'ANTONIO)

Tavola: MOG-CE-R02-Piano particellare di esproprio
scala 1:2.000

Scheda n.8

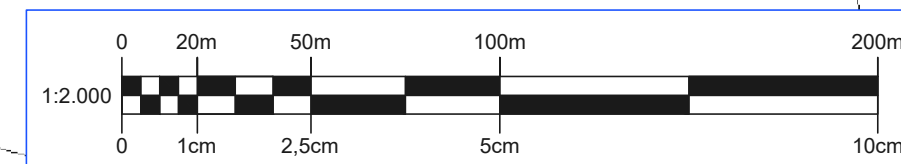
- Area da espropriare
- Area da asservire: servitù coattive
- Confini fogli catastali
- Percorso elettrodotti
- Area da asservire: servitù coattiva di sorvolo e area di cantiere in occupazione temporanea



Comune di Mogorella
Foglio n.07

Comune di Mogorella
Foglio n.07

Comune di Mogorella
Foglio n.11

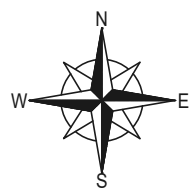


PARCO EOLICO MOGORELLA
PROGETTO DEFINITIVO
(COMUNI DI MOGORELLA E VILLA SANT'ANTONIO)

Tavola: MOG-CE-R02-Piano particellare di esproprio
scala 1:2.000

Scheda n.9

- Area da espropriare
- Area da asservire: servitù coattive
- Confini fogli catastali
- Percorso elettrodotti
- Area da asservire: servitù coattiva di sorvolo e area di cantiere in occupazione temporanea

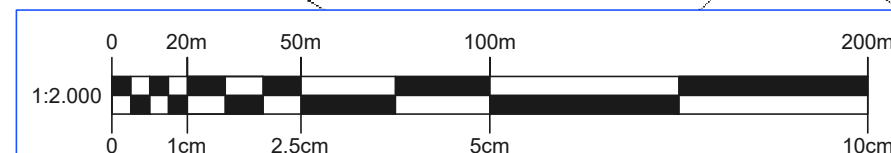


Comune di Mogorella
Foglio n.11

M02

Comune di Mogorella
Foglio n.10

Comune di Mogorella
Foglio n.11

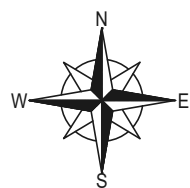


PARCO EOLICO MOGORELLA
PROGETTO DEFINITIVO
(COMUNI DI MOGORELLA E VILLA SANT'ANTONIO)

Tavola: MOG-CE-R02-Piano particellare di esproprio
scala 1:2.000

Scheda n.10

- Area da espropriare
- Area da asservire: servitù coattive
- Confini fogli catastali
- Percorso elettrodotti
- Area da asservire: servitù coattiva di sorvolo e area di cantiere in occupazione temporanea

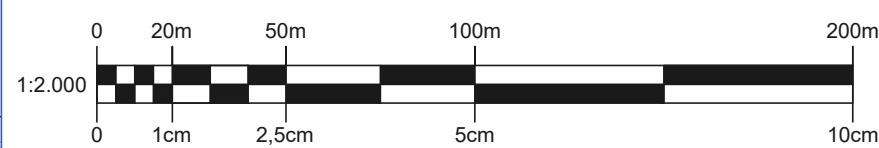


Comune di Mogorella
Foglio n.07

Comune di Villa S. Antonio
Foglio n.03

Comune di Villa S. Antonio
Foglio n.07

Comune di Mogorella
Foglio n.11

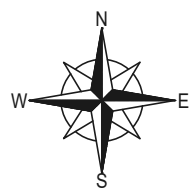


PARCO EOLICO MOGORELLA
PROGETTO DEFINITIVO
(COMUNI DI MOGORELLA E VILLA SANT'ANTONIO)

Tavola: MOG-CE-R02-Piano particellare di esproprio
scala 1:2.000

Scheda n.11

- Area da espropriare
- Area da asservire: servitù coattive
- Confini fogli catastali
- Percorso elettrodotti
- Area da asservire: servitù coattiva di sorvolo e area di cantiere in occupazione temporanea



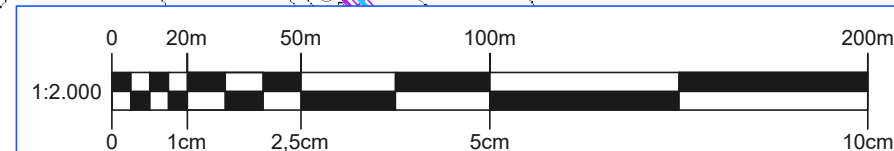
Comune di Villa S. Antonio
Foglio n.03

Comune di Villa S. Antonio
Foglio n.03

Comune di Villa S. Antonio
Foglio n.07

Comune di Villa S. Antonio
Foglio n.07

Ng. Bryncu mannu

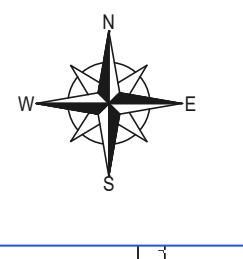


PARCO EOLICO MOGORELLA
PROGETTO DEFINITIVO
(COMUNI DI MOGORELLA E VILLA SANT'ANTONIO)

Tavola: MOG-CE-R02-Piano particellare di esproprio
scala 1:2.000

Scheda n.12

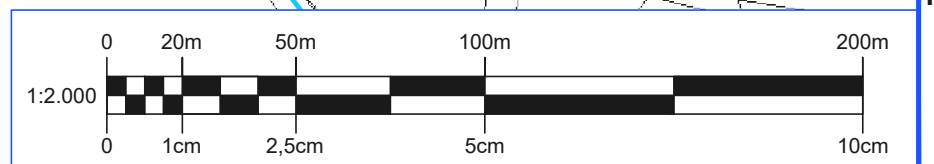
- Area da espropriare
- Area da asservire: servitù coattive
- Confini fogli catastali
- Percorso elettrodotti
- Area da asservire: servitù coattiva di sorvolo e area di cantiere in occupazione temporanea



Comune di Villa S. Antonio
Foglio n.07

Comune di Villa S. Antonio
Foglio n.07

V03



PARCO EOLICO MOGORELLA
PROGETTO DEFINITIVO
(COMUNI DI MOGORELLA E VILLA SANT'ANTONIO)

Tavola: MOG-CE-R02-Piano particellare di esproprio
scala 1:2.000

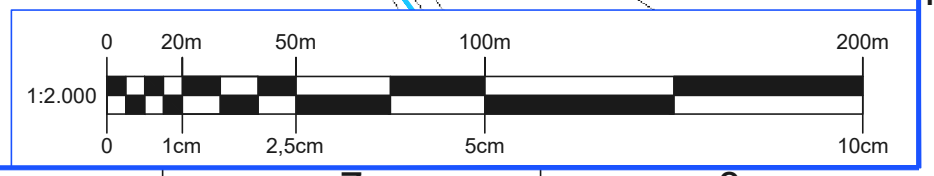
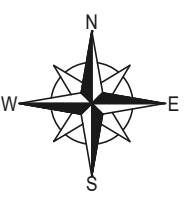
Scheda n.13

- Area da espropriare
- Area da asservire: servitù coattive
- Confini fogli catastali
- Percorso elettrodotti
- Area da asservire: servitù coattiva di sorvolo e area di cantiere in occupazione temporanea

Comune di Villa S. Antonio
Foglio n.07

V03

Comune di Villa S. Antonio
Foglio n.07

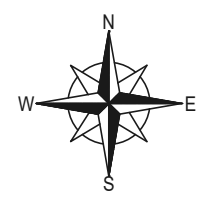


PARCO EOLICO MOGORELLA
PROGETTO DEFINITIVO
(COMUNI DI MOGORELLA E VILLA SANT'ANTONIO)

Tavola: MOG-CE-R02-Piano particellare di esproprio
scala 1:2.000

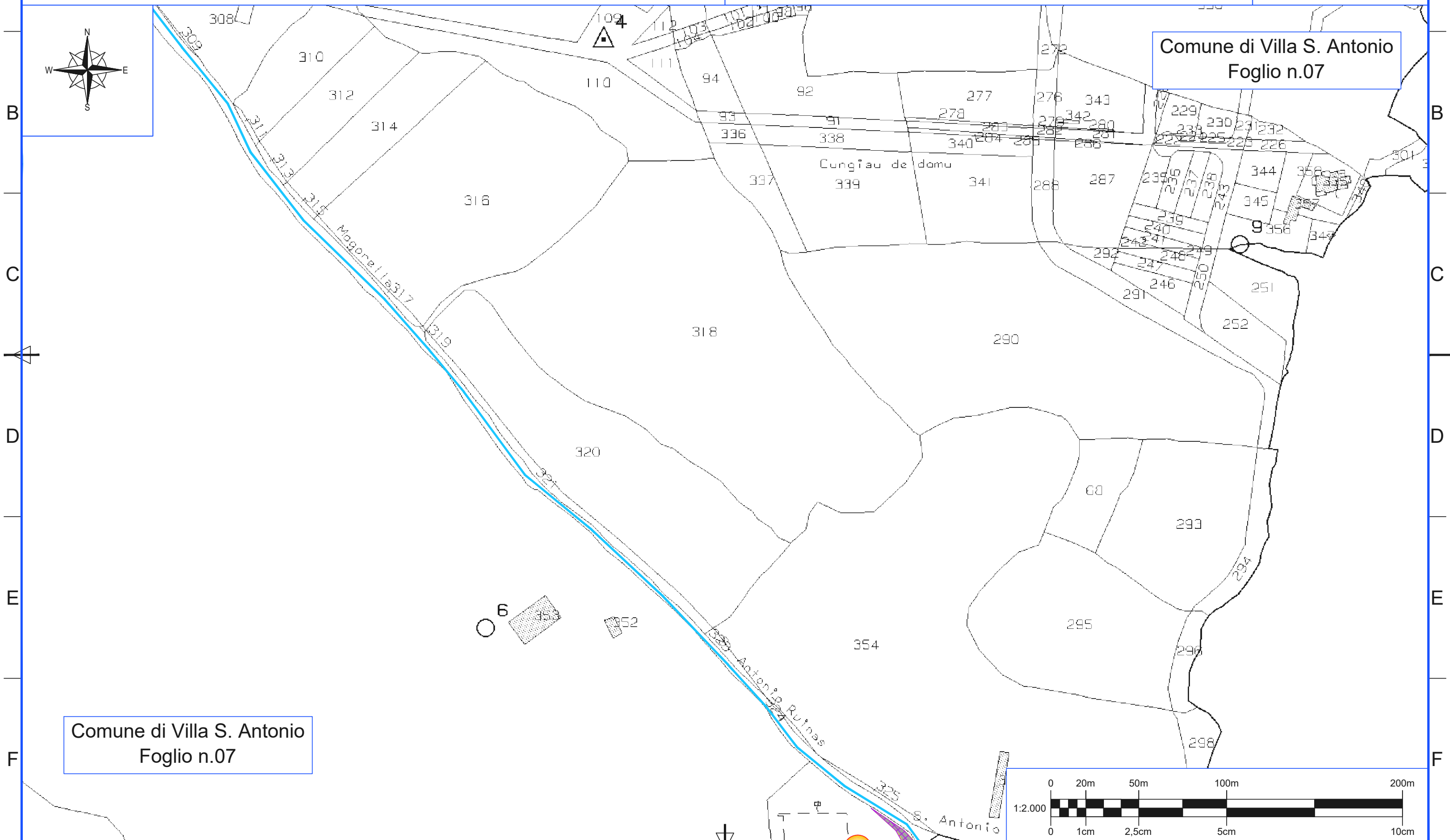
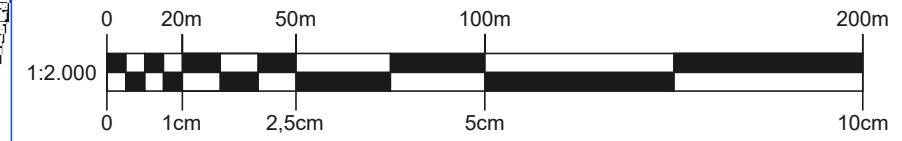
Scheda n.14

- Area da espropriare
- Area da asservire: servitù coattive
- Confini fogli catastali
- Percorso elettrodotti
- Area da asservire: servitù coattiva di sorvolo e area di cantiere in occupazione temporanea



Comune di Villa S. Antonio
Foglio n.07

Comune di Villa S. Antonio
Foglio n.07

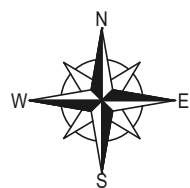


PARCO EOLICO MOGORELLA
PROGETTO DEFINITIVO
(COMUNI DI MOGORELLA E VILLA SANT'ANTONIO)

Tavola: MOG-CE-R02-Piano particellare di esproprio
scala 1:2.000

Scheda n.15

- Area da espropriare
- Area da asservire: servitù coattive
- Confini fogli catastali
- Percorso elettrodotti
- Area da asservire: servitù coattiva di sorvolo e area di cantiere in occupazione temporanea



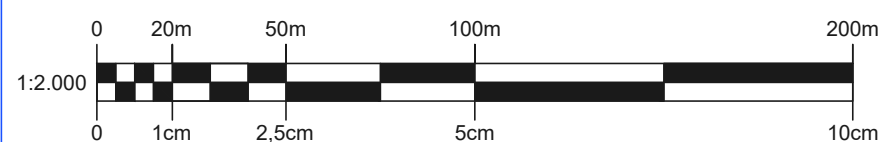
Comune di Villa S. Antonio
Foglio n.07

V05

Funtana Crubingiu

Strada comunale

Comune di Villa S. Antonio
Foglio n.10

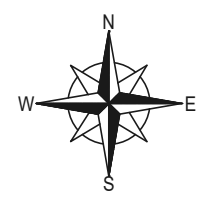


PARCO EOLICO MOGORELLA
PROGETTO DEFINITIVO
(COMUNI DI MOGORELLA E VILLA SANT'ANTONIO)

Tavola: MOG-CE-R02-Piano particellare di esproprio
scala 1:2.000

Scheda n.16

- Area da espropriare
- Area da asservire: servitù coattive
- Confini fogli catastali
- Percorso elettrodotti
- Area da asservire: servitù coattiva di sorvolo e area di cantiere in occupazione temporanea



Comune di Villa S. Antonio
Foglio n.07

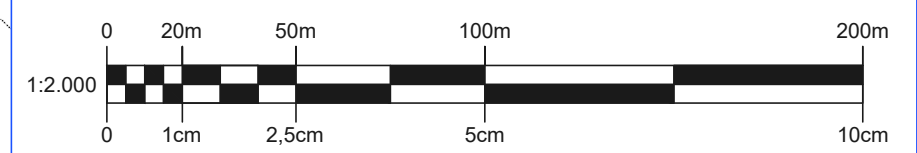
V05

Funtana Crubingiu

S. Antonio Ruinas

Strada comunale

Comune di Villa S. Antonio
Foglio n.10



PARCO EOLICO MOGORELLA
PROGETTO DEFINITIVO
(COMUNI DI MOGORELLA E VILLA SANT'ANTONIO)

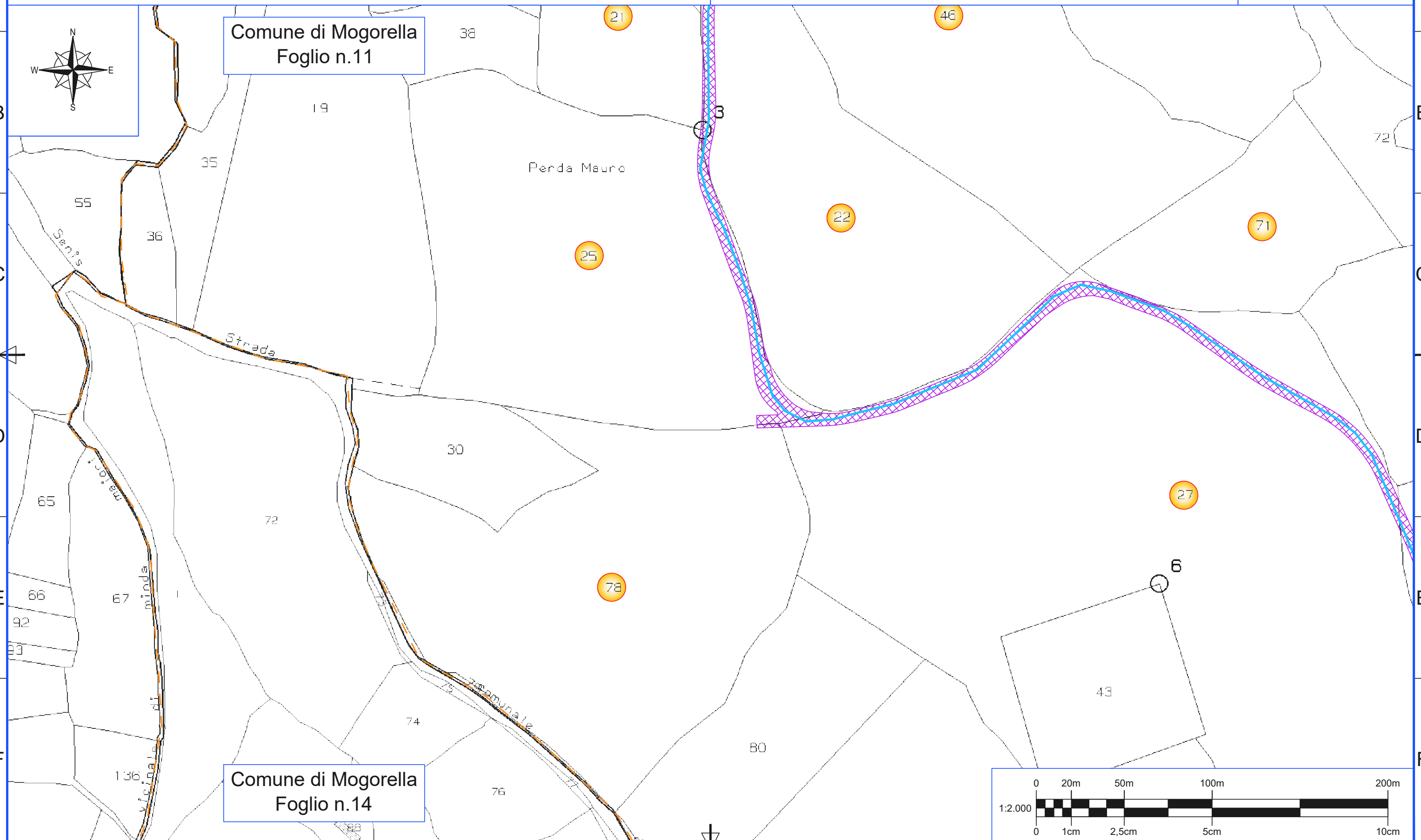
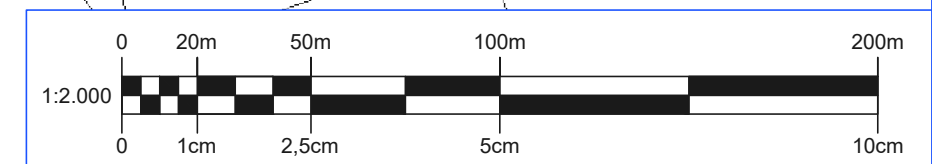
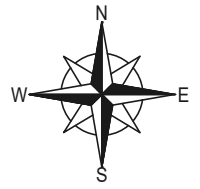
Tavola: MOG-CE-R02-Piano particellare di esproprio
scala 1:2.000

Scheda n.17

- Area da espropriare
- Area da asservire: servitù coattive
- Confini fogli catastali
- Percorso elettrodotti
- Area da asservire: servitù coattiva di sorvolo e area di cantiere in occupazione temporanea

Comune di Mogorella
Foglio n.11






Comune di Mogorella
Foglio n.14

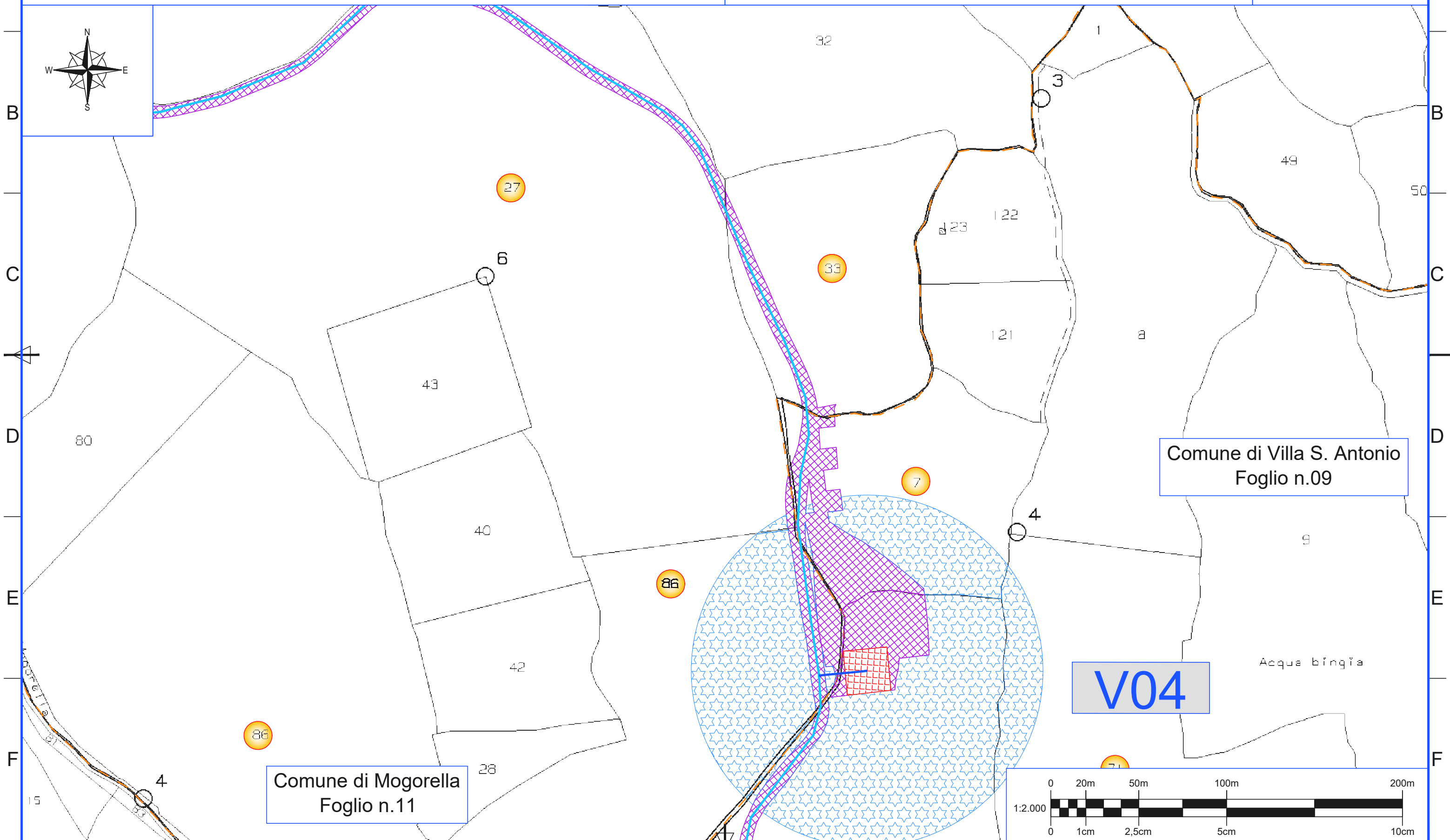
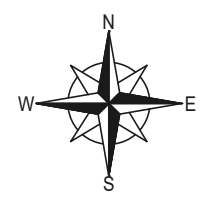


PARCO EOLICO MOGORELLA
PROGETTO DEFINITIVO
(COMUNI DI MOGORELLA E VILLA SANT'ANTONIO)

Tavola: MOG-CE-R02-Piano particellare di esproprio
scala 1:2.000

Scheda n.18

 Area da espropriare	 Area da asservire: servitù coattive	 Confini fogli catastali
 Percorso elettrodotti	 Area da asservire: servitù coattiva di sorvolo e area di cantiere in occupazione temporanea	



Comune di Villa S. Antonio
Foglio n.09

Comune di Mogorella
Foglio n.11

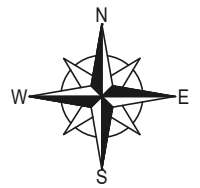
V04

PARCO EOLICO MOGORELLA
PROGETTO DEFINITIVO
(COMUNI DI MOGORELLA E VILLA SANT'ANTONIO)

Tavola: MOG-CE-R02-Piano particellare di esproprio
scala 1:2.000

Scheda n.19

- Area da espropriare
- Area da asservire: servitù coattive
- Confini fogli catastali
- Percorso elettrodotti
- Area da asservire: servitù coattiva di sorvolo e area di cantiere in occupazione temporanea



Comune di Mogorella
Foglio n.11

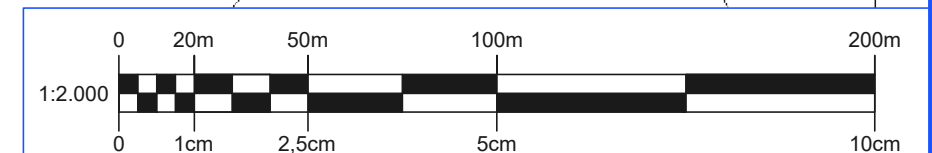
V04

Comune di Villa S. Antonio
Foglio n.09

Comune di Mogorella
Foglio n.14

V06






Comune di Villa S. Antonio
Foglio n.12

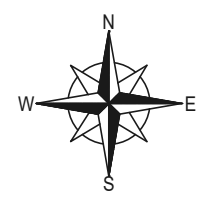


PARCO EOLICO MOGORELLA
PROGETTO DEFINITIVO
(COMUNI DI MOGORELLA E VILLA SANT'ANTONIO)

Tavola: MOG-CE-R02-Piano particellare di esproprio
scala 1:2.000

Scheda n.20

-  Area da espropriare
-  Area da asservire: servitù coattive
-  Confini fogli catastali
-  Percorso elettrodotti
-  Area da asservire: servitù coattiva di sorvolo e area di cantiere in occupazione temporanea

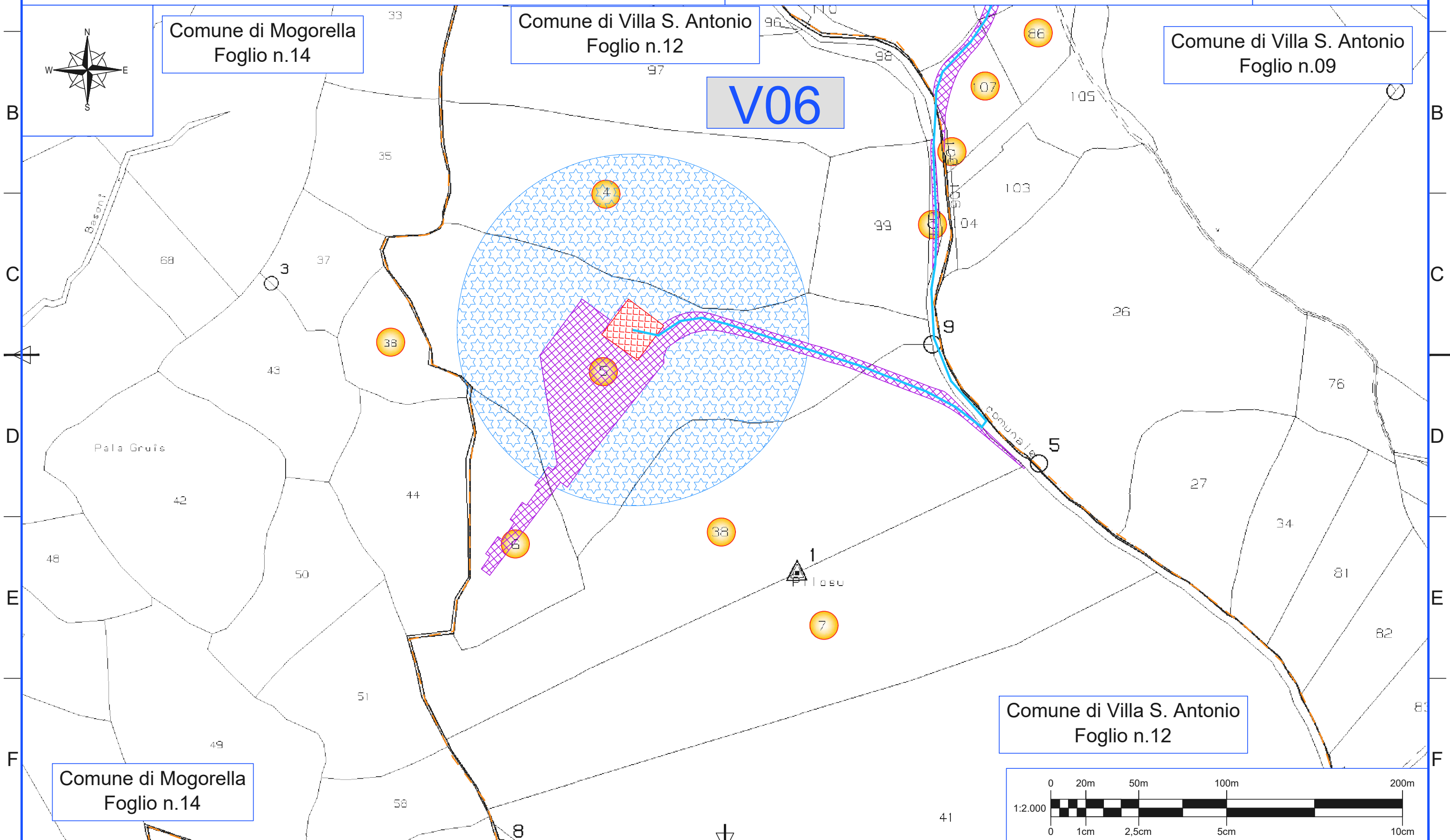


Comune di Mogorella
Foglio n.14

Comune di Villa S. Antonio
Foglio n.12

Comune di Villa S. Antonio
Foglio n.09

V06



Comune di Villa S. Antonio
Foglio n.12

Comune di Mogorella
Foglio n.14

