

1 2 3 4 5 6 7 8

A

B

C

D

E

F

A

B

C

D

E

F

0	Marzo 2022	PRIMA EMISSIONE	AB	EG	MG
REV.	DATA	DESCRIZIONE REVISIONE	REDATTO	VERIFICATO	APROVATO

Volta Gestione Energie

REGIONE SARDEGNA
Provincia di Oristano
COMUNI DI MOGORELLA E VILLA SANT'ANTONIO



PROGETTO:
PARCO EOLICO MOGORELLA - SANT'ANTONIO
PROGETTO DEFINITIVO

COMMITTENTE:

VGest **Volta Gestione Energie S.r.l.**
 Piazza Manifattura, 1 – 38068 Rovereto (TN)
 Codice Fiscale e Partita IVA 02650940220
 Tel. +39 0464 625100 - Fax +39 0464 625101
 PEC volta-gestioneenergie@legalmail.it

PROGETTISTA:

HE **Hydro Engineering s.s.**
 di Damiano e Mariano Galbo
 via Rossotti, 39
 91011 Alcamo (TP) Italy


OGGETTO DELL'ELABORATO:
SEZIONI STRADALI
Asse M-01 E Asse M-02

N° ELABORATO	SCALA	FOGLIO	FORMATO	CODIFICA COMMITTENTE
MOG-CE-T26	1:200	1 di 103	A3	

ID ELABORATO: **MOG-CE-T26-Sezioni stradali**
Questo elaborato è di proprietà di VGest ed è protetto a termini di legge

VGest

1 2 3 4 5 6 7 8



1 2 3 4 5 6 7 8

A

A

B

B

C

C

D

D

E

E

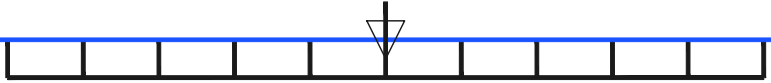
F

F

ASSE M-01

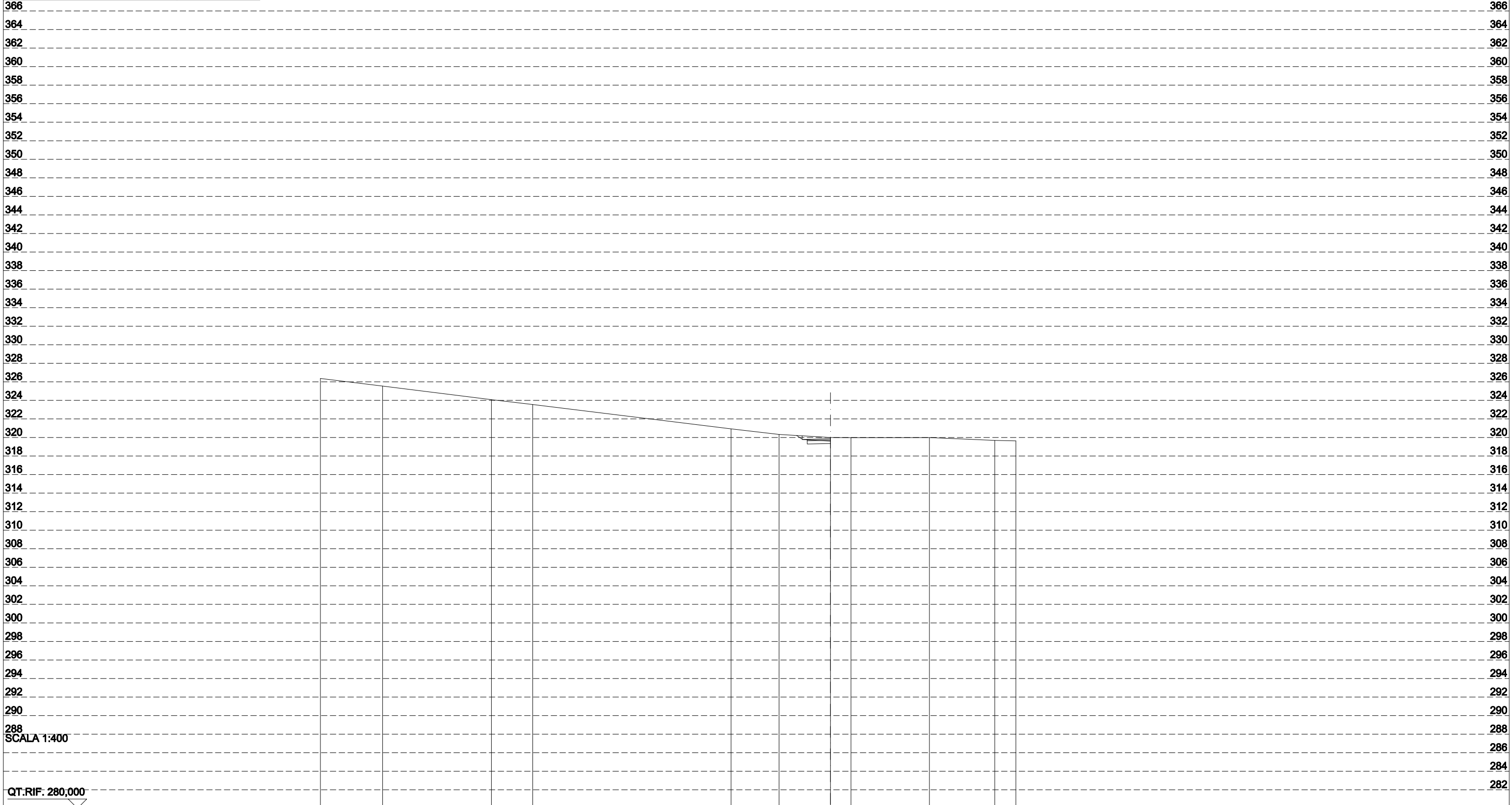
ISO A3

1 2 3 4 5 6 7 8



SCAVI E BONIFICHE	
STERRO	0,997 m ²
SCOTICO	3,050 m
RILEVATI	
TERRENO VEGETALE	0,550 m
SOVRASTRUTTURA STRADALE	
STRATO DI BASE	2,500 m

SEZIONE N.: 1
 QT. PROGETTO: 319,845
 DIST.PROG.: 0,000
 DIST.SUCC.: 15,000




QUOTE TERRENO	326,366	325,546	324,079	323,552		320,929	320,332	320,000	319,983		319,989	319,686	319,630
DIST.PARZIALI TERRENO	6,706	11,736	4,451	21,390		5,176	5,541	2,213	8,460	7,049	2,279		
QUOTE PROGETTO							319,295	319,645	319,795	319,345			
DIST.PARZIALI PROGETTO							2,500						

QT.RIF. 280,000

SCALA 1:400

SCAVI E BONIFICHE	
STERRO	0,213 m ²
SCOTICO	0,691 m
RILEVATI	
TERRENO VEGETALE	0,382 m
SOVRASTRUTTURA STRADALE	
STRATO DI BASE	0,309 m

SEZIONE N.: 2
 QT. PROGETTO: 319,738
 DIST.PROG.: 15,000
 DIST.PREC.: 15,000
 DIST.SUCC.: 15,000




QUOTE TERRENO	326,222	325,419		323,156		320,287	319,983	319,919	319,896		319,353	319,174
DIST.PARZIALI TERRENO	6,509		18,684		24,096	5,711	1,210	3,774		11,734	3,282	
QUOTE PROGETTO							319,234	319,584	319,734	319,238	319,236	
DIST.PARZIALI PROGETTO												

QT.RIF. 280,000

SCAVI E BONIFICHE	
STERRO	3,161 m ²
SCOTICO	8,252 m
RILEVATI	
TERRENO VEGETALE	0,077 m
SOVRASTRUTTURA STRADALE	
STRATO DI BASE	7,315 m

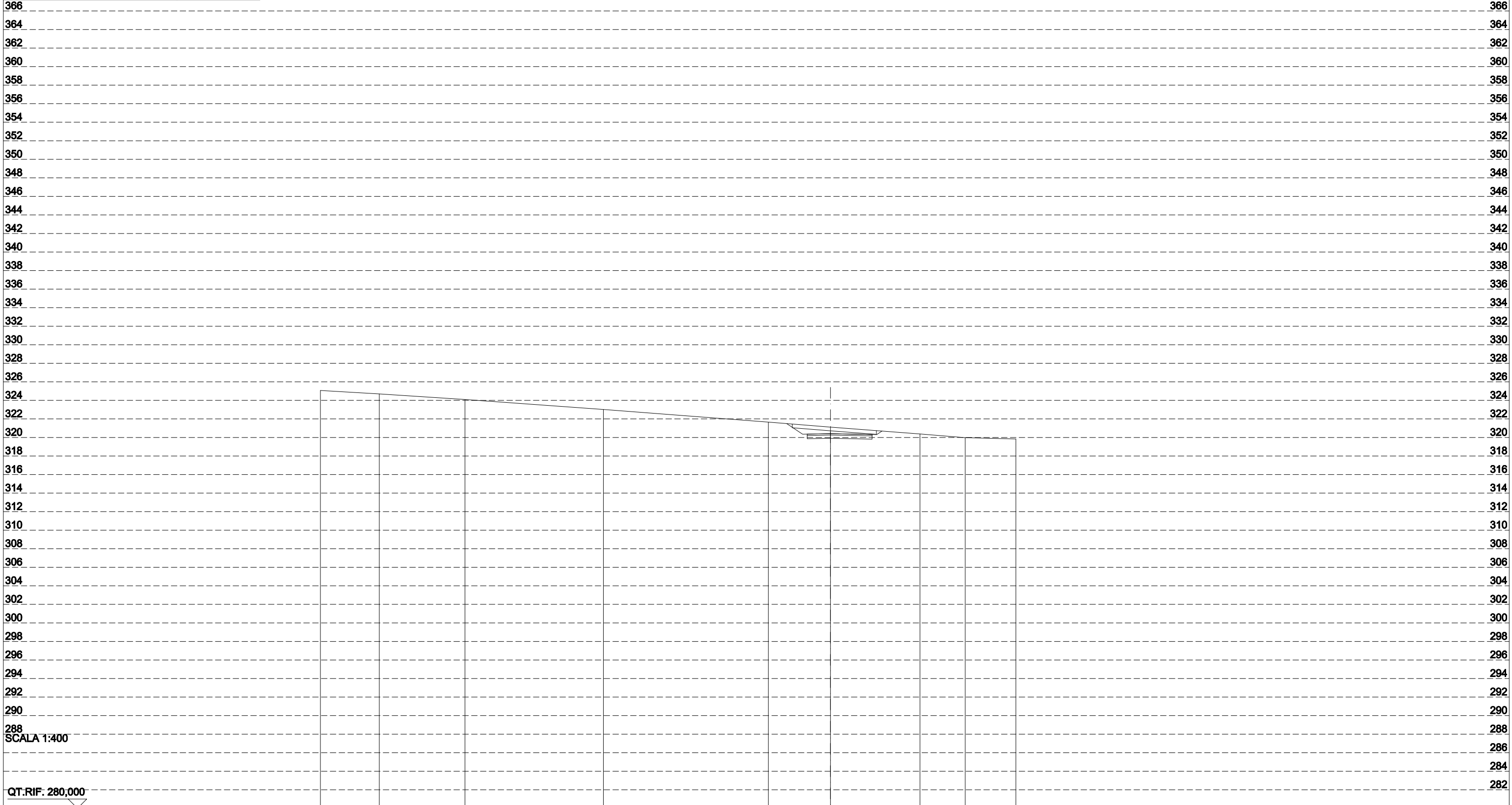
SEZIONE N.: 3
 QT. PROGETTO: 319,772
 DIST.PROG.: 30,000
 DIST.PREC.: 15,000
 DIST.SUCC.: 15,000



QUOTE TERRENO	325,454	324,847	324,044	322,737	320,651	320,557	320,150	319,874	319,378	319,127
DIST.PARZIALI TERRENO	6,479	8,076	12,790	20,867	1,408	5,380	3,645	10,433	5,922	
QUOTE PROGETTO						319,733	319,233	319,583	319,272	319,164
DIST.PARZIALI PROGETTO						1,855	5,361			

SCAVI E BONIFICHE	
STERRO	6,213 m ²
SCOTICO	9,077 m
RILEVATI	
TERRENO VEGETALE	0,084 m
SOVRASTRUTTURA STRADALE	
STRATO DI BASE	6,992 m

SEZIONE N.: 4
 QT. PROGETTO: 320,411
 DIST.PROG.: 45,000
 DIST.PREC.: 15,000
 DIST.SUCC.: 15,000



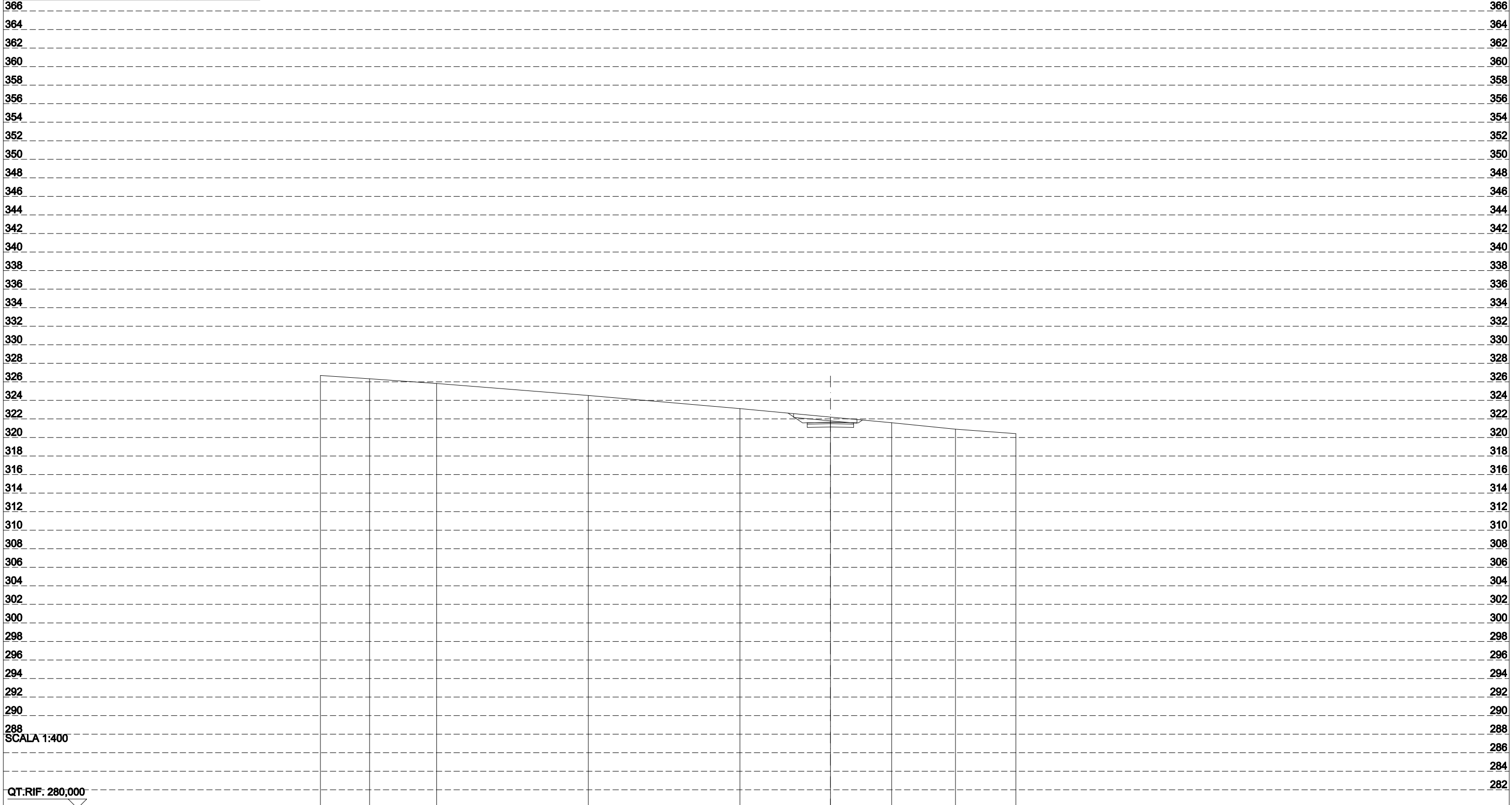
QUOTE TERRENO	325,068	324,695	324,094	323,018	321,660	321,113	320,375	319,984	319,639
DIST.PARZIALI TERRENO	6,348	9,242	14,927	17,786	6,697	9,659	4,873	5,468	
QUOTE PROGETTO						319,861 320,211 320,361	319,911	319,822 320,172 320,322	
DIST.PARZIALI PROGETTO						2,600	4,492		

QT.RIF. 280,000

SCALA 1:400

SCAVI E BONIFICHE	
STERRO	4,122 m ²
SCOTICO	6,828 m
RILEVATI	
TERRENO VEGETALE	0,454 m
SOVRASTRUTTURA STRADALE	
STRATO DI BASE	5,000 m

SEZIONE N.: 5
 QT. PROGETTO: 321,635
 DIST.PROG.: 60,000
 DIST.PREC.: 15,000
 DIST.SUCC.: 15,000



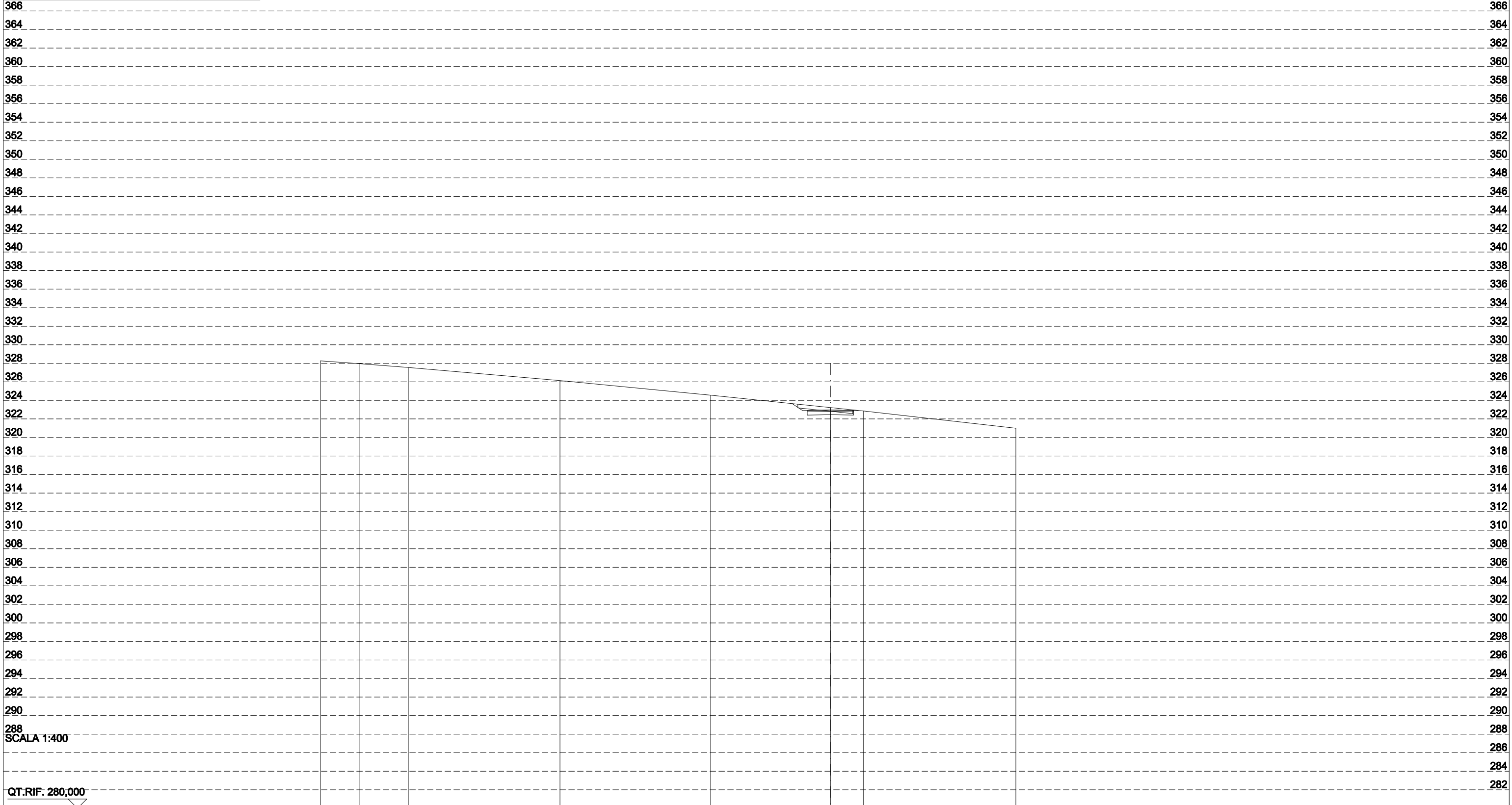
QUOTE TERRENO	326,684	326,333	325,821		324,526		323,109	322,196	321,591	320,892	320,415
DIST.PARZIALI TERRENO	5,300	7,231		16,356		16,356		9,756	6,601	6,883	6,516
QUOTE PROGETTO								321,085	321,435	321,585	
DIST.PARZIALI PROGETTO								2,500	2,500		

SCALA 1:400

QT.RIF. 280,000

SCAVI E BONIFICHE	
STERRO	2,221 m ²
SCOTICO	5,931 m
RILEVATI	
TERRENO VEGETALE	0,111 m
SOVRASTRUTTURA STRADALE	
STRATO DI BASE	5,000 m

SEZIONE N.: 6
 QT. PROGETTO: 322,964
 DIST.PROG.: 75,000
 DIST.PREC.: 15,000
 DIST.SUCC.: 15,000



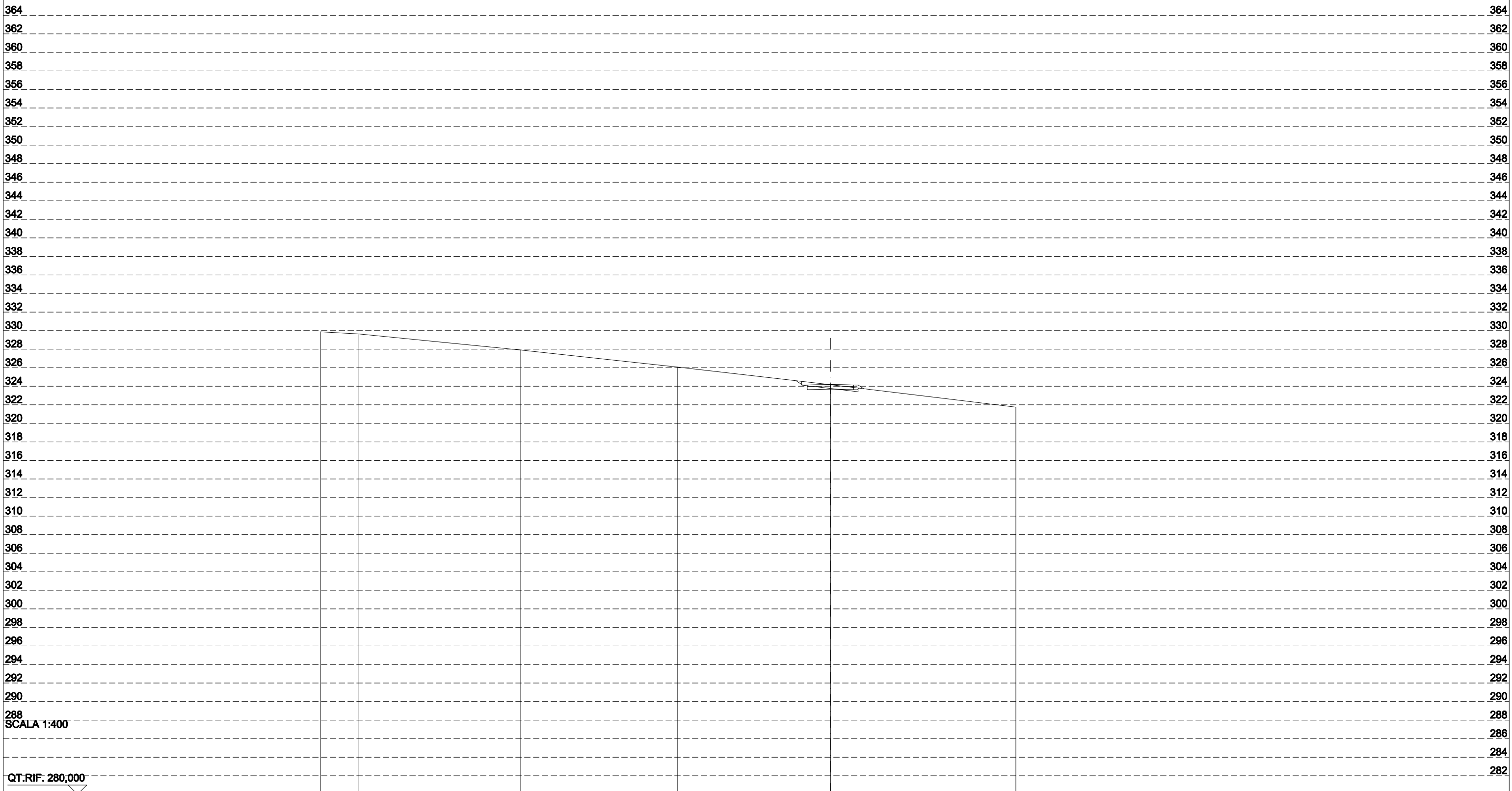
QUOTE TERRENO	328,260	327,954	327,553	326,137	324,564	323,223	322,857	320,999
DIST.PARZIALI TERRENO	4,252	5,221	16,356	16,255	12,916	3,542	16,458	
QUOTE PROGETTO						322,414 322,764 322,914	322,464 322,414 322,764 322,914	
DIST.PARZIALI PROGETTO						2,500	2,500	

QT.RIF: 280,000

SCALA 1:400

SCAVI E BONIFICHE	
STERRO	0,766 m ²
SCOTICO	6,091 m
RILEVATI	
RILEVATO	0,245 m ²
TERRENO VEGETALE	1,715 m
SOVRASTRUTTURA STRADALE	
STRATO DI BASE	5,000 m

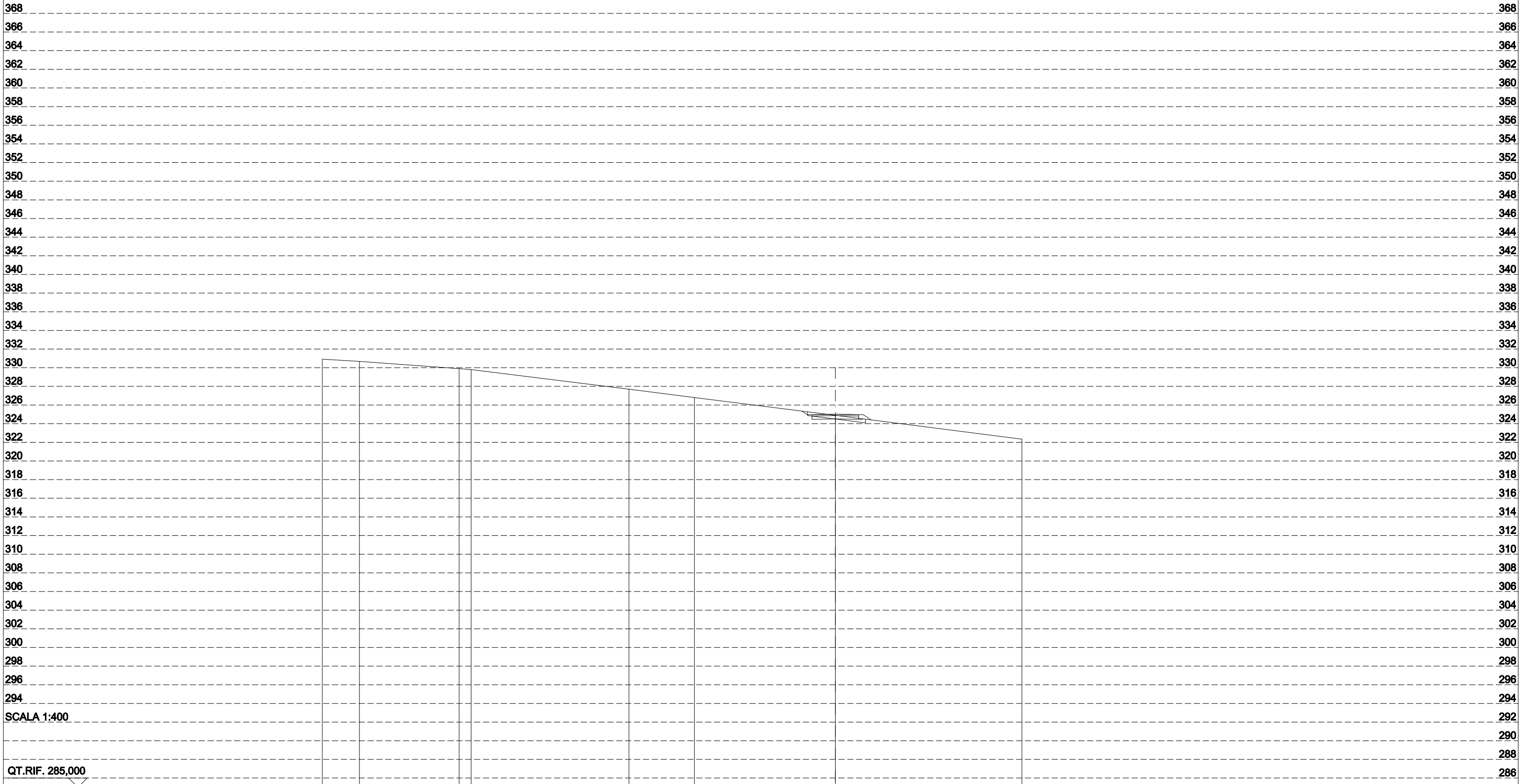
SEZIONE N.: 7
 QT. PROGETTO: 324,186
 DIST.PROG.: 90,000
 DIST.PREC.: 15,000
 DIST.SUCC.: 15,000



QUOTE TERRENO	329,867	329,639	327,910	326,069	324,169	321,749
DIST.PARZIALI TERRENO	4,148	17,448	16,926	16,477	20,000	
QUOTE PROGETTO					323,636 323,986 324,136 323,686 323,636 323,986 324,136 323,636 323,784	
DIST.PARZIALI PROGETTO					2,500 2,500	

SCAVI E BONIFICHE	
STERRO	0,501 m ²
SCOTICO	6,211 m
RILEVATI	
RILEVATO	0,535 m ²
TERRENO VEGETALE	1,818 m
SOVRASTRUTTURA STRADALE	
STRATO DI BASE	5,000 m

SEZIONE N.: 8
 QT. PROGETTO: 325,016
 DIST.PROG.: 105,000
 DIST.PREC.: 15,000
 DIST.SUCC.: 15,000



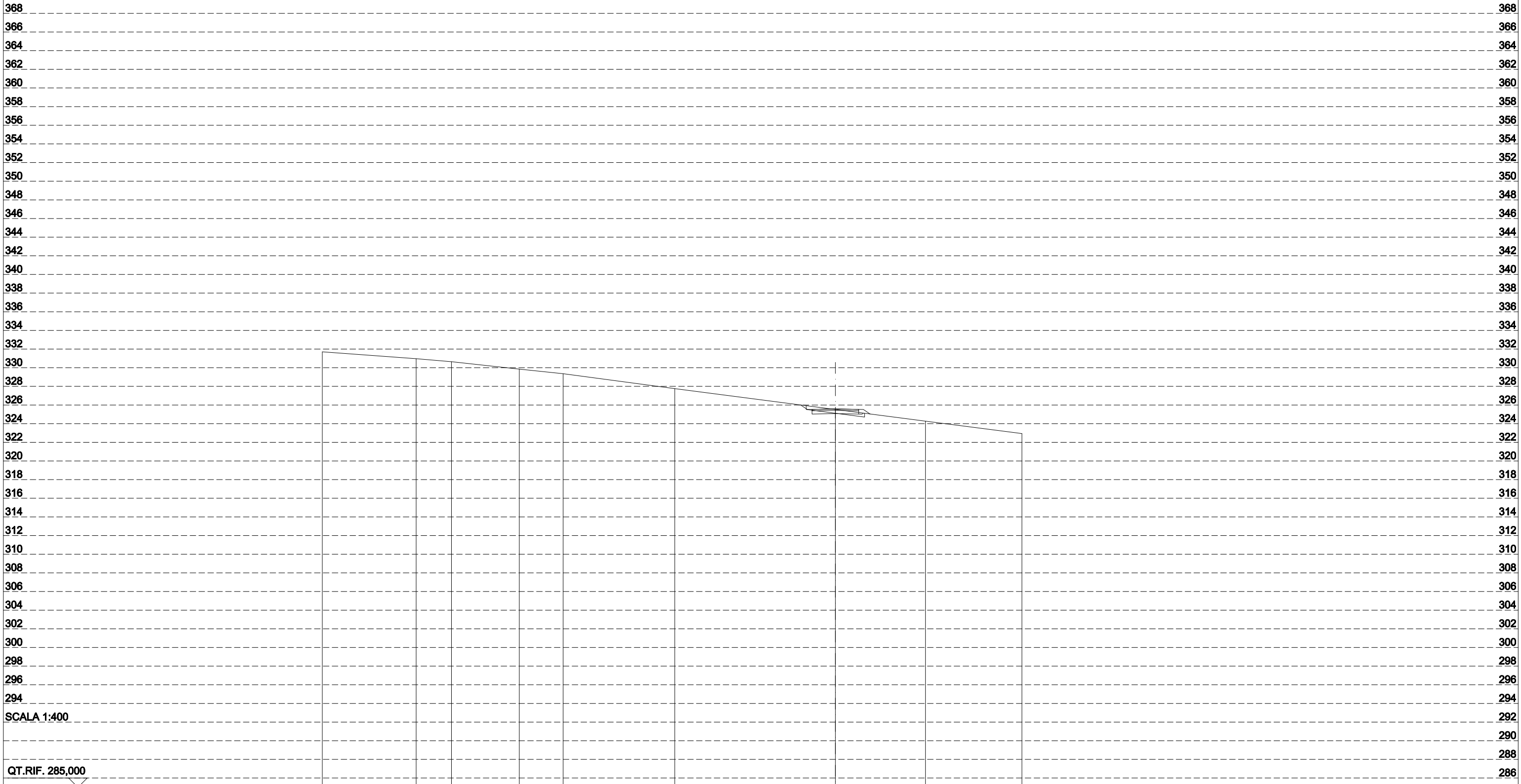
QUOTE TERRENO	330,913	330,679	329,904	329,795	327,700	326,799	324,894	322,337
DIST.PARZIALI TERRENO	3,980	10,688	1,281	16,919	7,017	15,115	20,000	
QUOTE PROGETTO							324,466 324,816 324,966 324,516 324,466 324,816 324,966 324,450 324,518	
DIST.PARZIALI PROGETTO							2,500 2,500	

QT.RIF. 285,000

SCALA 1:400

SCAVI E BONIFICHE	
STERRO	0,672 m ²
SCOTICO	6,253 m
RILEVATI	
RILEVATO	0,394 m ²
TERRENO VEGETALE	1,862 m
SOVRASTRUTTURA STRADALE	
STRATO DI BASE	5,000 m

SEZIONE N.: 9
 QT. PROGETTO: 325,579
 DIST.PROG.: 120,000
 DIST.PREC.: 15,000
 DIST.SUCC.: 15,000



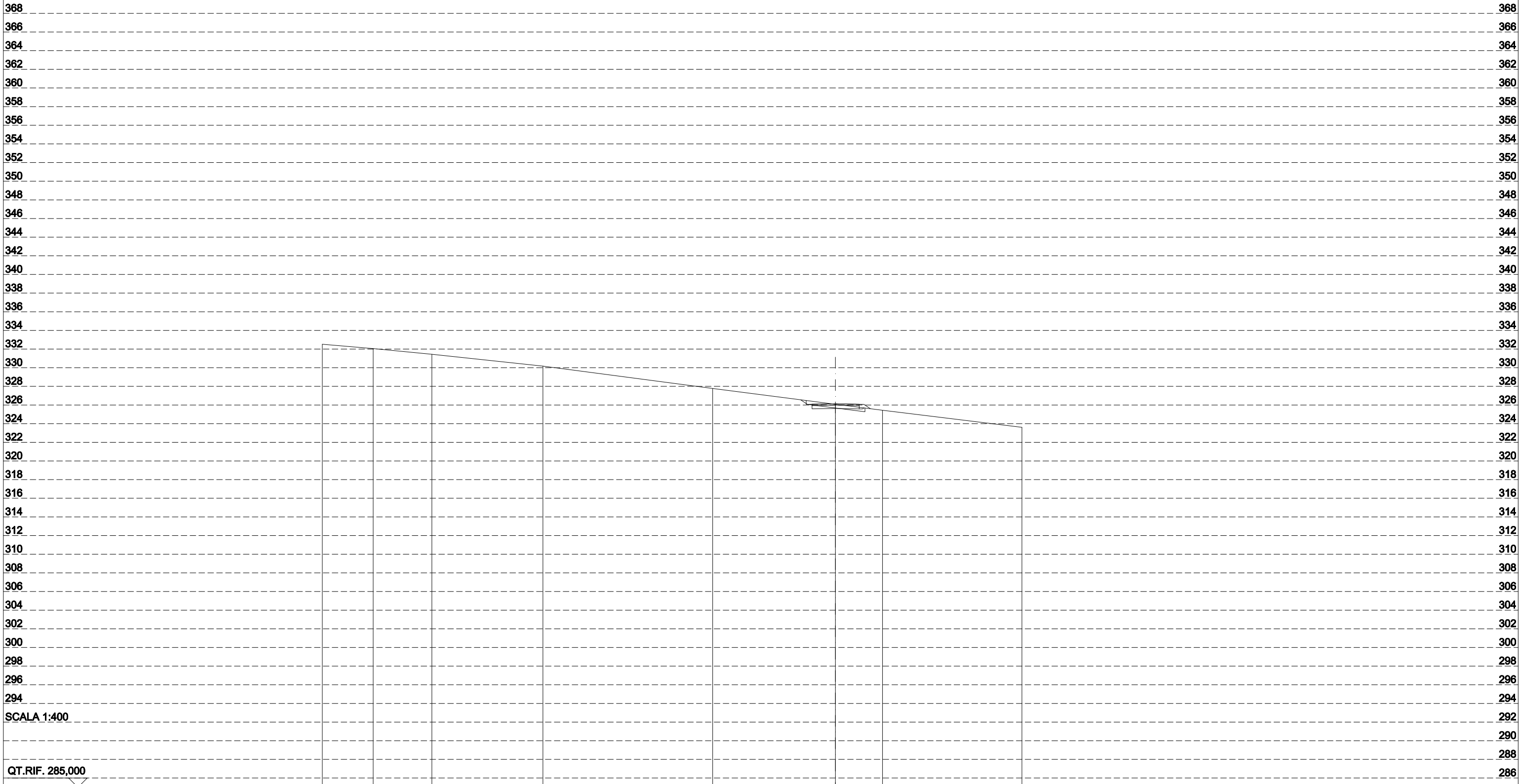
QUOTE TERRENO	331,703	330,970	330,642	329,847	329,355	327,761	325,518	324,265	322,942
DIST.PARZIALI TERRENO	10,057	3,786	7,272	4,696	11,968	17,219	9,658	10,342	
QUOTE PROGETTO							325,029 325,379 325,529 325,079 325,379 325,529 325,022 325,126		
DIST.PARZIALI PROGETTO							2,500 2,500		

SCALA 1:400

QT.RIF. 285,000

SCAVI E BONIFICHE	
STERRO	0,682 m ²
SCOTICO	6,292 m
RILEVATI	
RILEVATO	0,389 m ²
TERRENO VEGETALE	1,847 m
SOVRASTRUTTURA STRADALE	
STRATO DI BASE	5,056 m

SEZIONE N.: 10
 QT. PROGETTO: 326,136
 DIST.PROG.: 135,000
 DIST.PREC.: 15,000
 DIST.SUCC.: 15,000



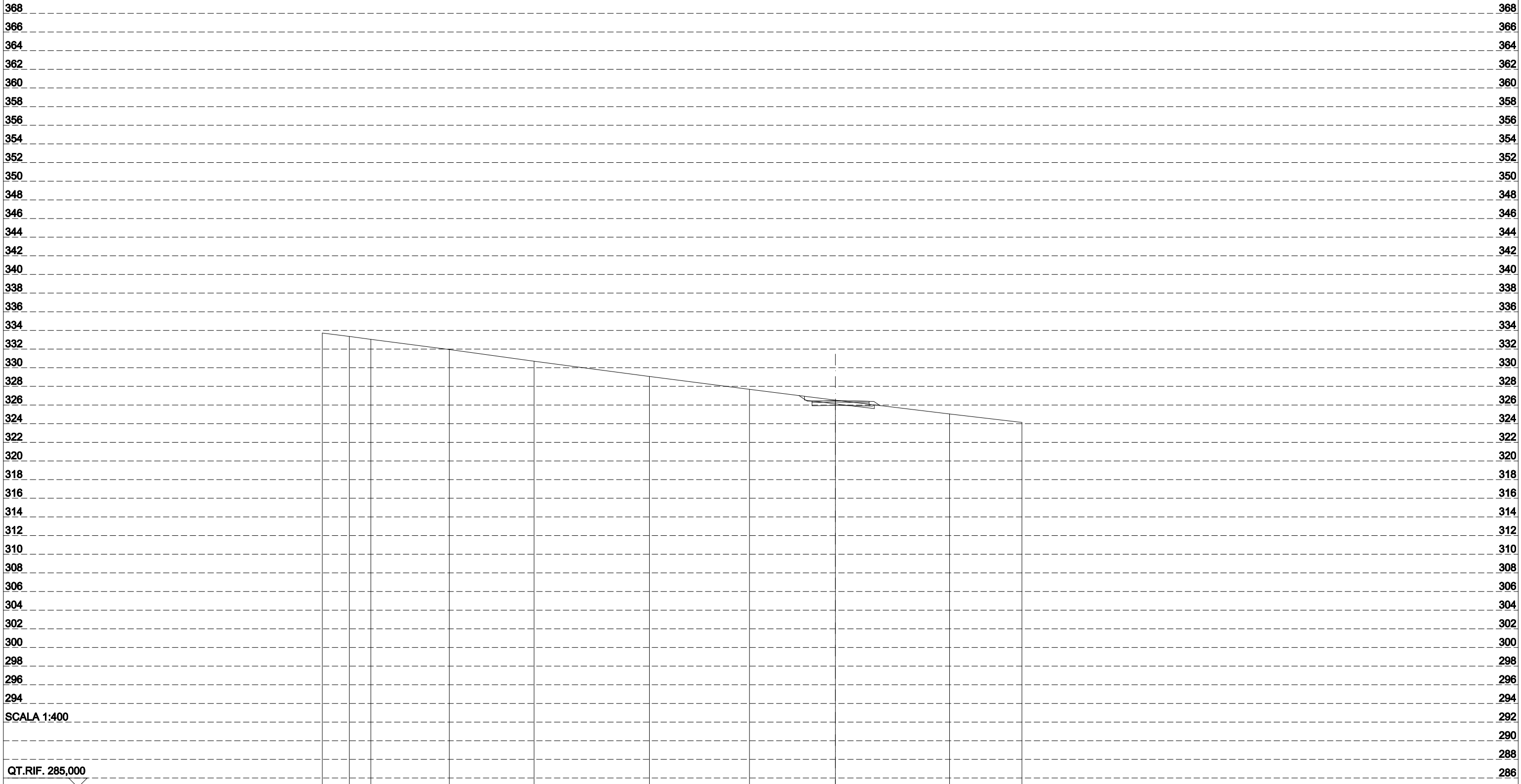
QUOTE TERRENO	332,514	332,055	331,440	330,174	327,771	326,080	325,437	323,610
DIST.PARZIALI TERRENO	5,447	6,292	11,908	18,200	13,152	5,048	14,952	
QUOTE PROGETTO						325,586 325,936 326,086	325,636 325,585 325,935 326,085 325,578 325,669	
DIST.PARZIALI PROGETTO						2,500	2,566	

SCALA 1:400

QT.RIF. 285,000

SCAVI E BONIFICHE	
STERRO	1,091 m ²
SCOTICO	7,494 m
RILEVATI	
RILEVATO	0,365 m ²
TERRENO VEGETALE	1,317 m
SOVRASTRUTTURA STRADALE	
STRATO DI BASE	6,120 m

SEZIONE N.: 11
 QT. PROGETTO: 326,467
 DIST.PROG.: 150,000
 DIST.PREC.: 15,000
 DIST.SUCC.: 15,000



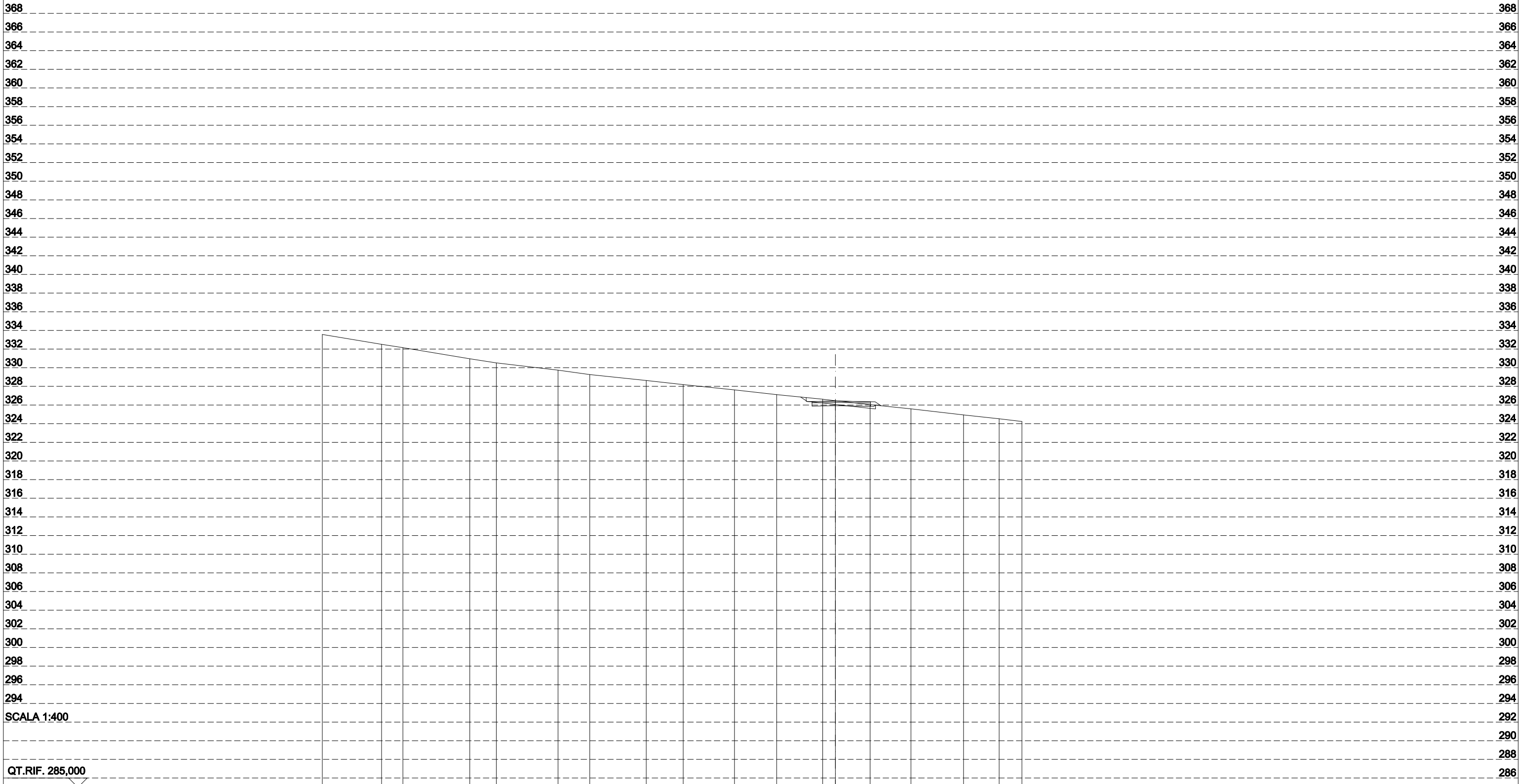
QUOTE TERRENO	333,718	333,353	333,040	331,949	330,698	329,066	327,665	326,521	325,043	324,131					
DIST.PARZIALI TERRENO	2,890	2,303	8,421	9,088	12,361	10,725	9,212	12,237	7,763						
QUOTE PROGETTO							325,917	326,257	326,417	325,967	325,895	326,215	326,365	325,866	326,018
DIST.PARZIALI PROGETTO							2,500	3,620							

SCALA 1:400

QT.RIF. 285,000

SCAVI E BONIFICHE	
STERRO	0,940 m ²
SCOTICO	7,437 m
RILEVATI	
RILEVATO	0,404 m ²
TERRENO VEGETALE	1,652 m
SOVRASTRUTTURA STRADALE	
STRATO DI BASE	6,266 m

SEZIONE N.: 12
 QT. PROGETTO: 326,431
 DIST.PROG.: 165,000
 DIST.PREC.: 15,000
 DIST.SUCC.: 15,000



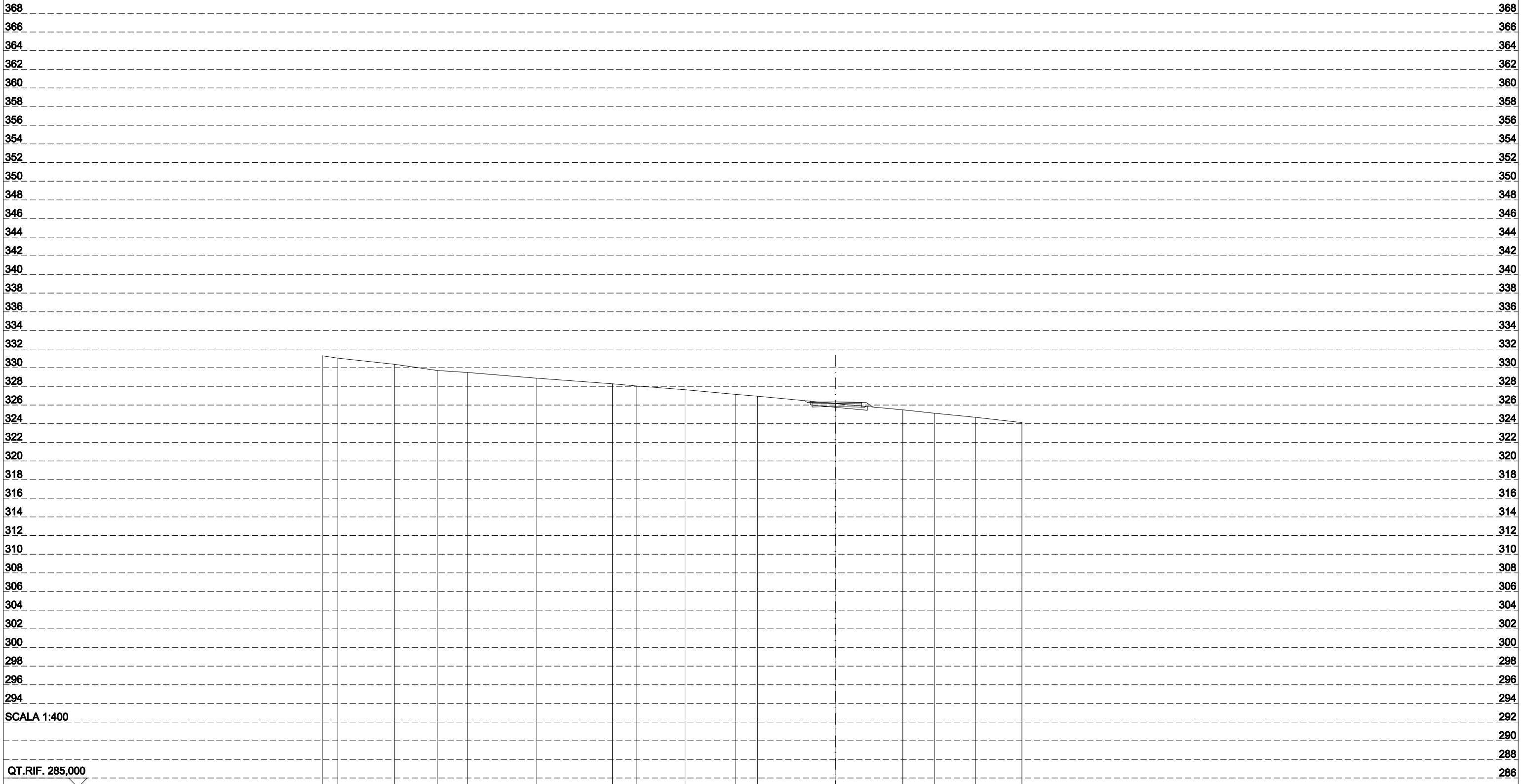
QUOTE TERRENO	333,567	332,509	332,153	330,955	330,519	329,737	329,268	328,626	328,187	327,621	327,116	326,619	326,464	326,040	325,569	324,935	324,526	324,239		
DIST.PARZIALI TERRENO	6,344	2,290	7,169	2,848	6,611	3,406	6,054	3,964	5,496	4,521	4,938	1,368	3,721	4,381	5,637	3,823	2,439			
QUOTE PROGETTO												325,881	326,231	326,381	325,931	326,356	325,856	326,206	325,849	325,979
DIST.PARZIALI PROGETTO												2,500	3,766							

SCALA 1:400

QT.RIF. 285,000

SCAVI E BONIFICHE	
STERRO	0,264 m ²
SCOTICO	6,127 m
RILEVATI	
RILEVATO	0,672 m ²
TERRENO VEGETALE	1,424 m
SOVRASTRUTTURA STRADALE	
STRATO DI BASE	5,306 m

SEZIONE N.: 13
 QT. PROGETTO: 326,334
 DIST.PROG.: 180,000
 DIST.PREC.: 15,000
 DIST.SUCC.: 15,000



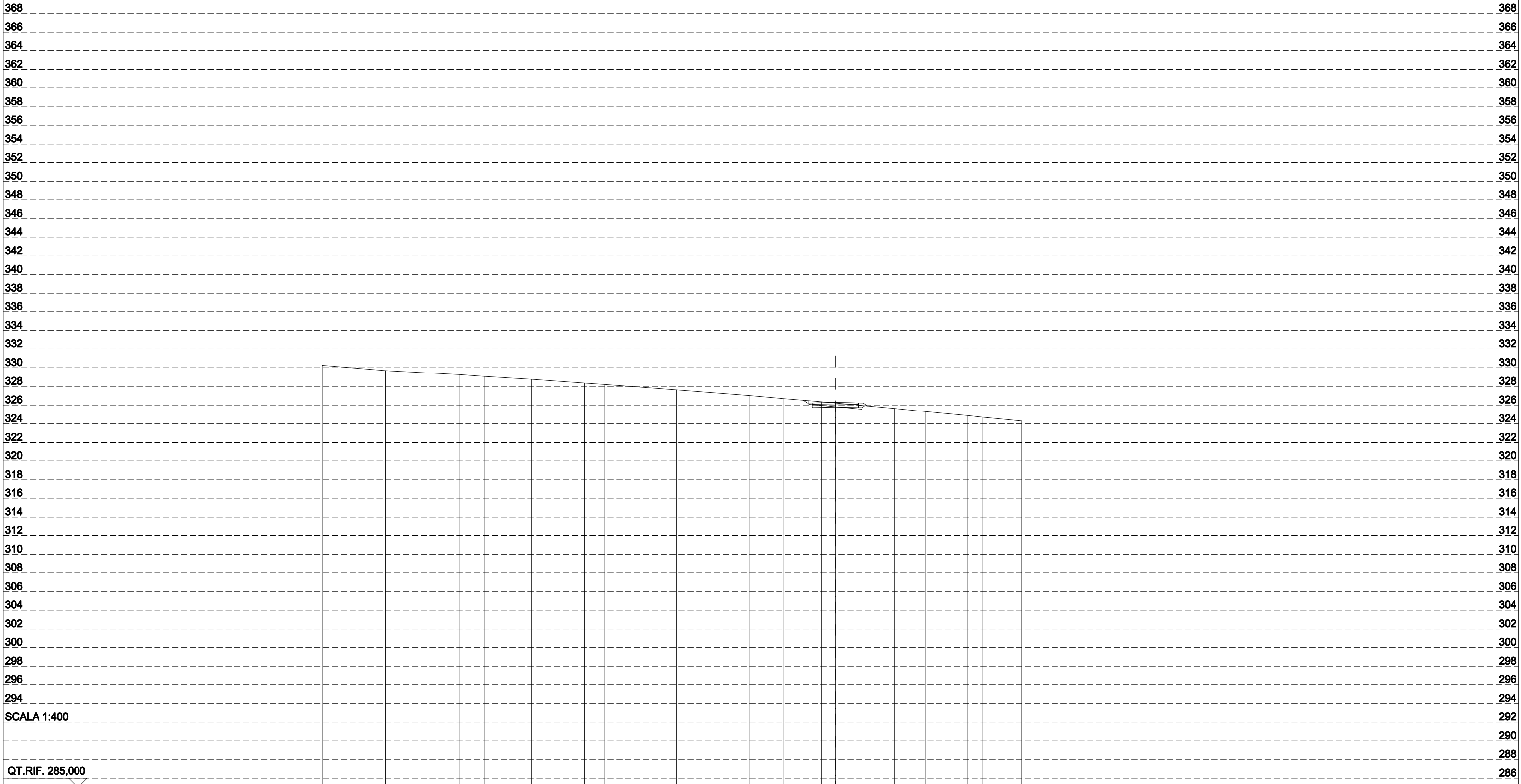
QUOTE TERRENO	331,277	331,026	330,366	329,709	329,497	328,874	328,275	328,044	327,637	327,140	326,946	326,160	326,158	325,485	325,118	324,684	324,113			
DIST.PARZIALI TERRENO	1,654	6,105	4,560	3,220	7,445	8,116	2,549	5,232	5,433	2,347	8,318	7,223	3,422	4,359	4,996					
QUOTE PROGETTO												325,784	326,134	326,284	325,834	325,778	326,128	326,278	325,771	325,853
DIST.PARZIALI PROGETTO												2,500	2,806							

SCALA 1:400

QT.RIF. 285,000

SCAVI E BONIFICHE	
STERRO	0,601 m ²
SCOTICO	5,735 m
RILEVATI	
RILEVATO	0,190 m ²
TERRENO VEGETALE	1,369 m
SOVRASTRUTTURA STRADALE	
STRATO DI BASE	5,000 m

SEZIONE N.: 14
 QT. PROGETTO: 326,273
 DIST.PROG.: 195,000
 DIST.PREC.: 15,000
 DIST.SUCC.: 15,000



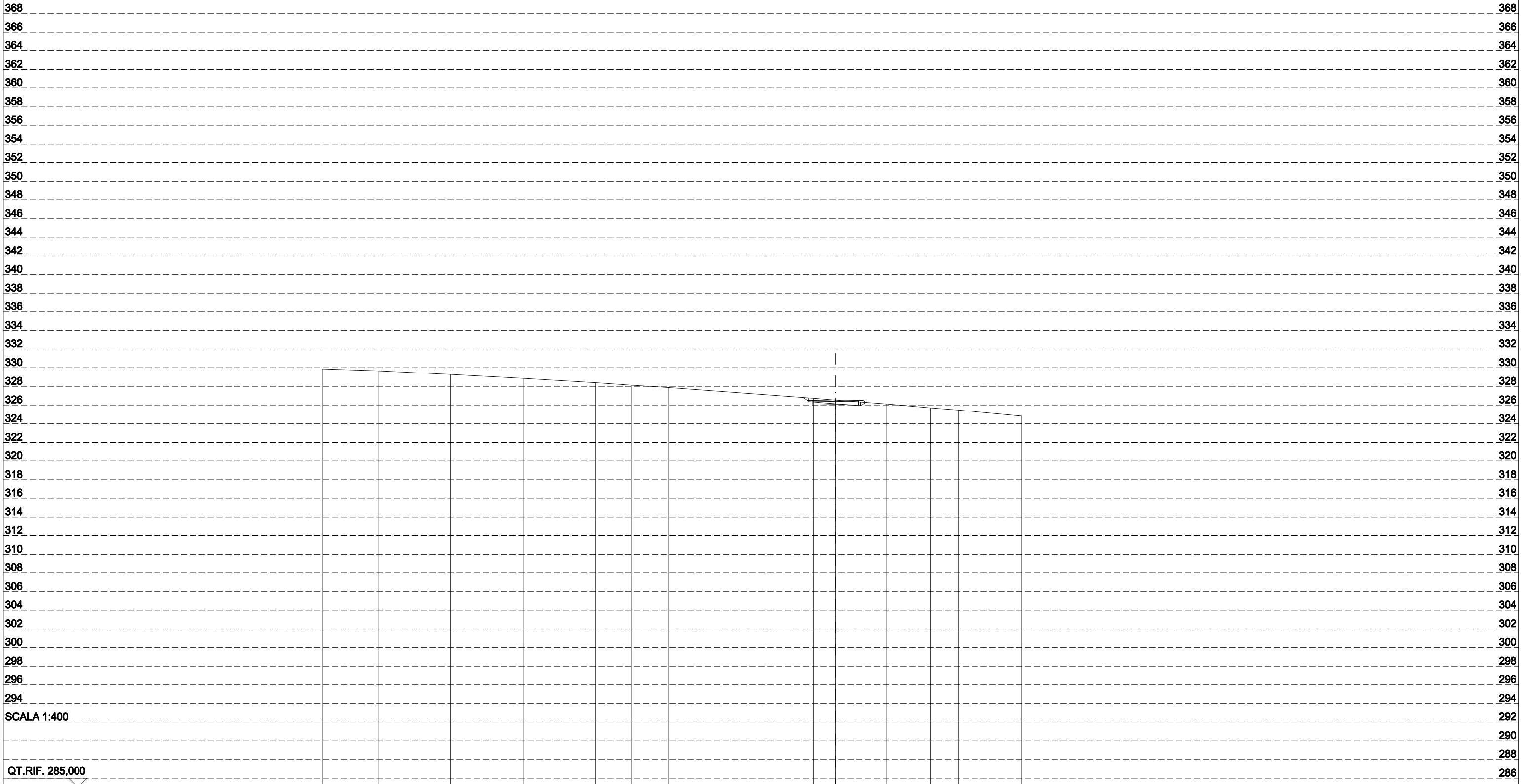
QUOTE TERRENO	330,254	329,692	329,268	329,063	328,759	328,347	328,208	327,622	327,017	326,691	326,354	326,217	325,630	325,293	324,881	324,704	324,291		
DIST.PARZIALI TERRENO	6,758	7,887	2,778	5,002	5,663	2,118	7,781	7,781	3,651	4,129	1,482	6,329	3,357	4,423	1,640	4,251			
QUOTE PROGETTO											325,723	326,073	326,223	325,773	325,723	326,073	326,223	325,716	325,924
DIST.PARZIALI PROGETTO											2,500	2,500							

SCALA 1:400

QT.RIF. 285,000

SCAVI E BONIFICHE	
STERRO	0,778 m ²
SCOTICO	5,602 m
RILEVATI	
RILEVATO	0,052 m ²
TERRENO VEGETALE	1,258 m
SOVRASTRUTTURA STRADALE	
STRATO DI BASE	5,000 m

SEZIONE N.: 15
 QT. PROGETTO: 326,554
 DIST.PROG.: 210,000
 DIST.PREC.: 15,000
 DIST.SUCC.: 15,000



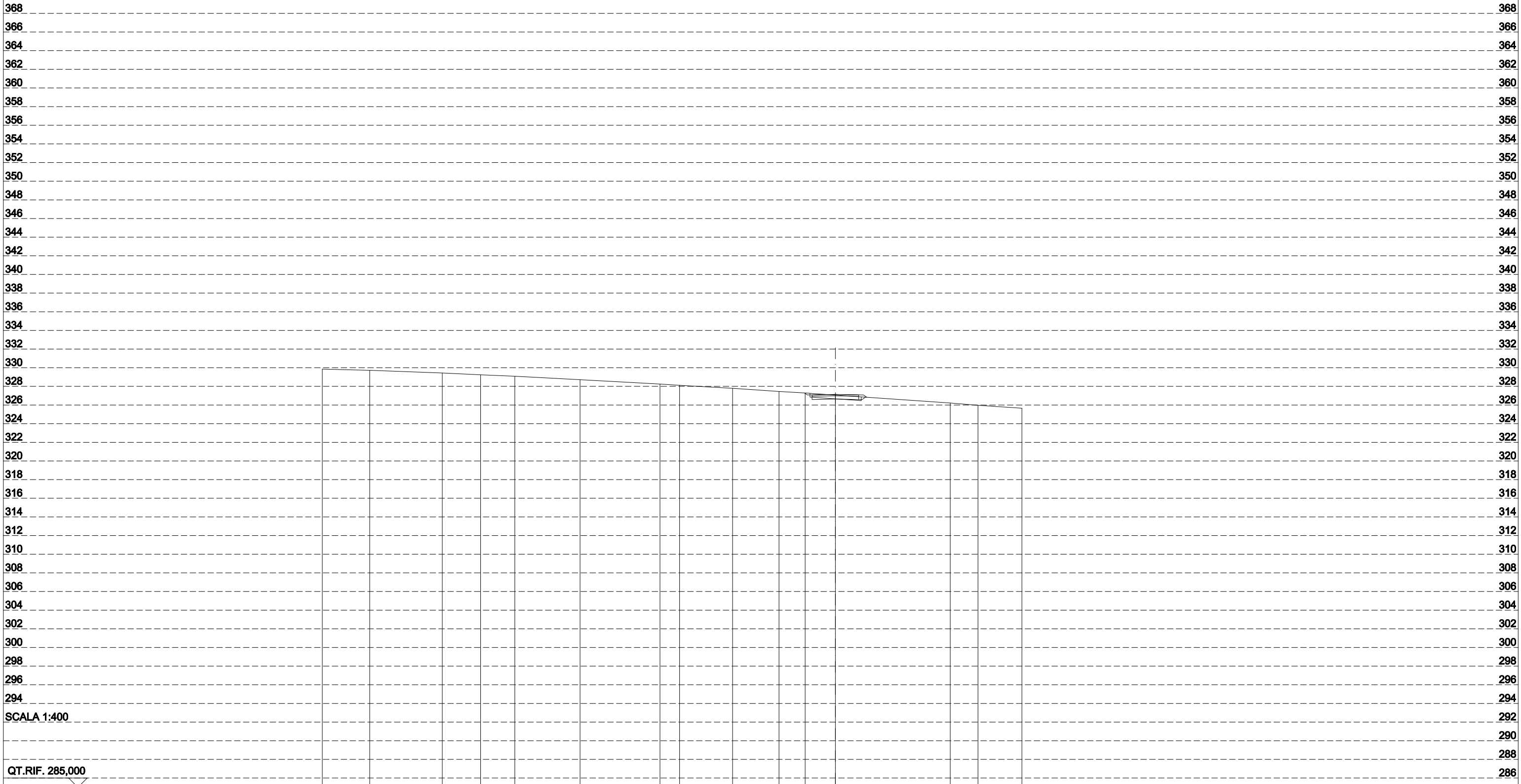
QUOTE TERRENO	329,865	329,862	329,284	328,854	328,392	328,124	327,880		326,728	326,530	326,117	325,688	325,452	324,817
DIST.PARZIALI TERRENO	5,970	7,781	7,781	7,781	3,881	3,900	15,561		2,346	5,434	4,754	3,027	6,785	
QUOTE PROGETTO									326,004	326,354	326,504	326,004	326,354	326,504
DIST.PARZIALI PROGETTO									2,500	2,500				

SCALA 1:400

QT.RIF. 285,000

SCAVI E BONIFICHE	
STERRO	0,506 m ²
SCOTICO	5,495 m
RILEVATI	
RILEVATO	0,127 m ²
TERRENO VEGETALE	1,144 m
SOVRASTRUTTURA STRADALE	
STRATO DI BASE	5,000 m

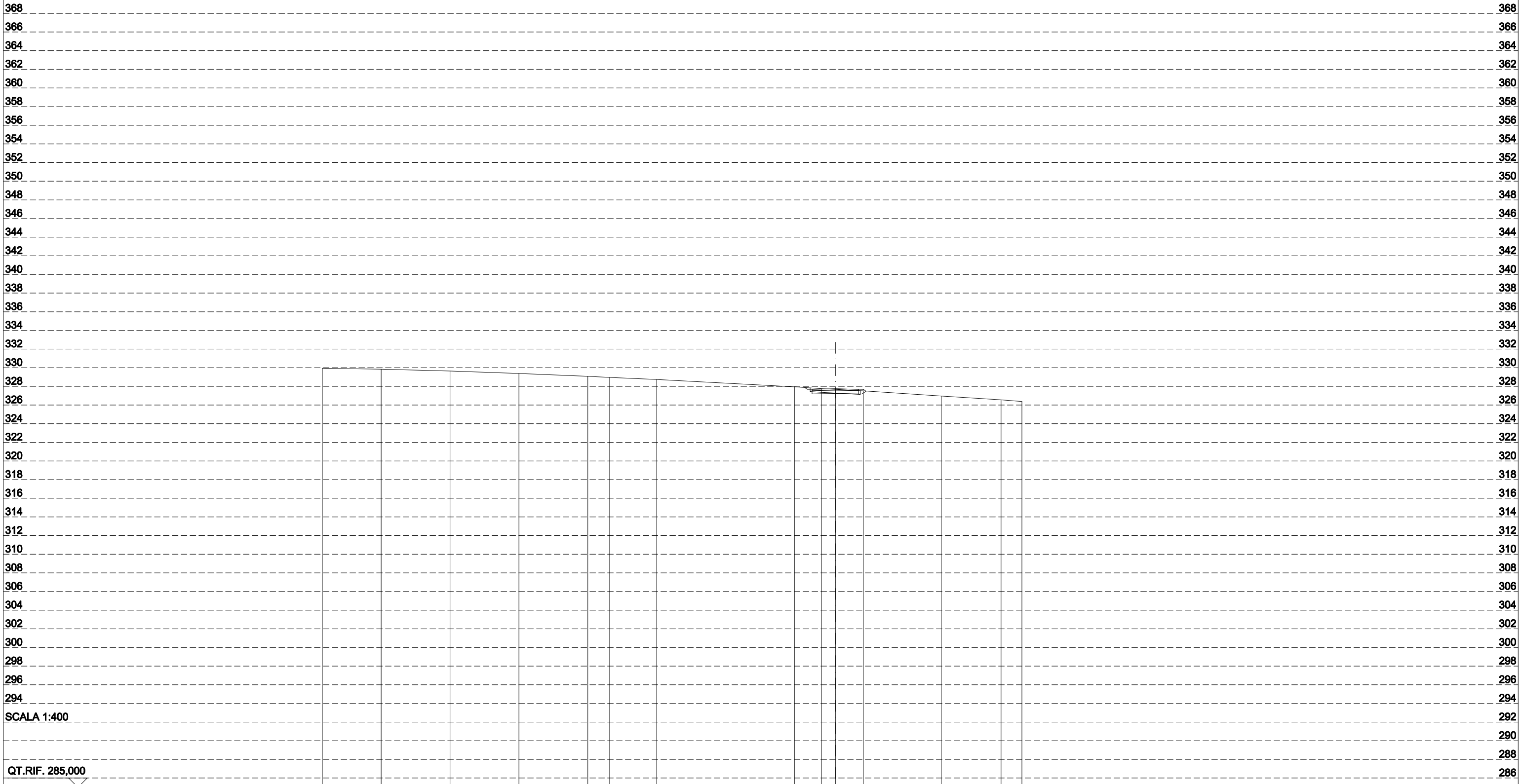
SEZIONE N.: 16
 QT. PROGETTO: 327,138
 DIST.PROG.: 225,000
 DIST.PREC.: 15,000
 DIST.SUCC.: 15,000



QUOTE TERRENO	329,653	329,721	329,434	329,238	329,084	328,716	328,250	328,112	327,791	327,450	327,289	327,062	326,214	325,971	325,656
DIST.PARZIALI TERRENO	5,076	7,781	4,110	3,670	6,995	8,566	2,088	5,682	4,983	2,797	3,241	12,320	2,972	4,708	
QUOTE PROGETTO											326,588	326,588	326,588	326,588	326,588
DIST.PARZIALI PROGETTO											2,500	2,500			

SCAVI E BONIFICHE	
STERRO	0,592 m ²
SCOTICO	5,371 m
RILEVATI	
RILEVATO	0,036 m ²
TERRENO VEGETALE	1,025 m
SOVRASTRUTTURA STRADALE	
STRATO DI BASE	5,000 m

SEZIONE N.: 17
 QT. PROGETTO: 327,738
 DIST.PROG.: 240,000
 DIST.PREC.: 15,000
 DIST.SUCC.: 15,000



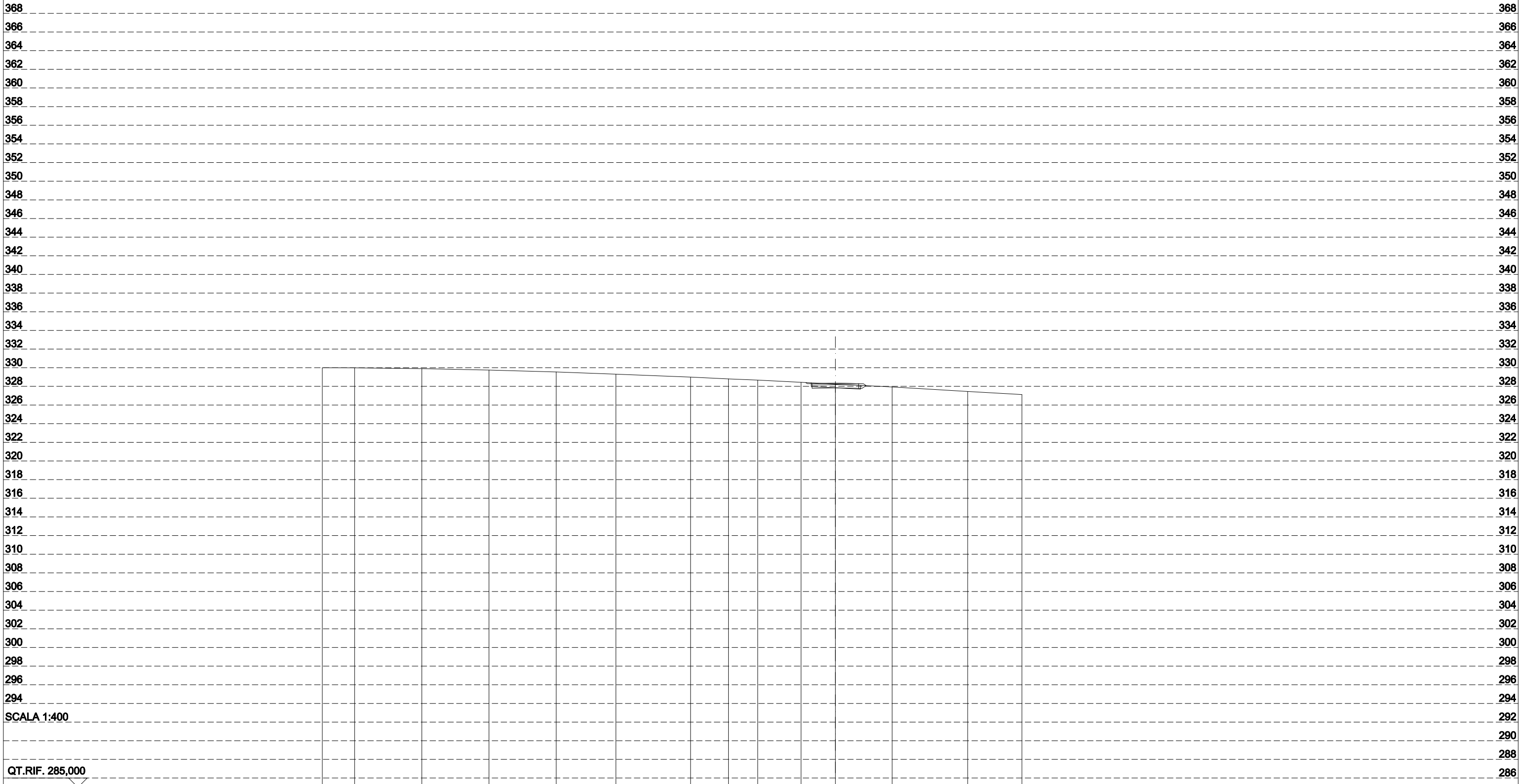
QUOTE TERRENO	329,944	329,937	329,645	329,363	329,079	328,959	328,738		327,950	327,761	327,680	327,517		326,964	326,552	326,379	
DIST.PARZIALI TERRENO	6,309	7,384	7,384	7,384	2,339	5,045	14,768		2,894	1,483	2,997	8,353		6,414	2,295		
QUOTE PROGETTO									327,188	327,538	327,688	327,238	327,188	327,538	327,688	327,181	327,495
DIST.PARZIALI PROGETTO									2,500	2,500							

SCALA 1:400

QT.RIF. 285,000

SCAVI E BONIFICHE	
STERRO	0,409 m ²
SCOTICO	5,304 m
RILEVATI	
RILEVATO	0,101 m ²
TERRENO VEGETALE	0,963 m
SOVRASTRUTTURA STRADALE	
STRATO DI BASE	5,000 m

SEZIONE N.: 18
 QT. PROGETTO: 328,341
 DIST.PROG.: 255,000
 DIST.PREC.: 15,000
 DIST.SUCC.: 15,000




QUOTE TERRENO	329,992	329,983	329,897	329,747	329,547	329,308	328,998	328,797	328,671	328,439	328,245	327,937	327,453	327,122
DIST.PARZIALI TERRENO	3,461	7,202	7,202	7,202	6,403	8,002	4,066	3,136	4,643	3,682	6,081	8,102	5,818	
QUOTE PROGETTO										327,791	327,791	327,791	327,791	327,791
DIST.PARZIALI PROGETTO										2,500	2,500			

SCALA 1:400

QT.RIF. 285,000

SCAVI E BONIFICHE	
STERRO	0,082 m ²
SCOTICO	5,891 m
RILEVATI	
RILEVATO	1,630 m ²
TERRENO VEGETALE	2,144 m
SOVRASTRUTTURA STRADALE	
STRATO DI BASE	5,000 m

SEZIONE N.: 19
 QT. PROGETTO: 329,324
 DIST.PROG.: 270,000
 DIST.PREC.: 15,000
 DIST.SUCC.: 15,000



QUOTE TERRENO	330,000	330,000	329,971	329,915	329,772	329,624	329,590	329,372	329,248	329,124	328,911	328,802	328,566	328,296	328,247	328,083
DIST.PARZIALI TERRENO	2,067	11,501	6,362	8,042	5,433	1,768	7,202	3,096	4,106	5,420	2,542	6,443	5,625	1,577	3,813	
QUOTE PROGETTO											329,099	328,767	328,774	328,774	329,124	328,874
DIST.PARZIALI PROGETTO											2,500	2,500				

SCALA 1:400

QT.RIF. 285,000

SCAVI E BONIFICHE	
SCOTICO	8,461 m
RILEVATI	
RILEVATO	7,941 m ²
TERRENO VEGETALE	5,034 m
SOVRASTRUTTURA STRADALE	
STRATO DI BASE	5,000 m


SEZIONE N.: 20
 QT. PROGETTO: 330,950
 DIST.PROG.: 285,000
 DIST.PREC.: 15,000
 DIST.SUCC.: 15,000



QUOTE TERRENO	330,085	330,269	330,000	330,000	330,130	330,017	330,053	330,000		329,922	330,111	329,901	329,842	329,784	329,797	329,710	329,555	329,568	329,546	329,461	329,296	329,399	329,357		
DIST.PARZIALI TERRENO	2,088	4,339	4,798	5,268	6,800	11,070				2,738	4,055	3,148	2,128	5,076	2,515	4,477	6,891	4,655	2,547						
QUOTE PROGETTO															329,794	330,393	330,400	330,750	330,900	330,450	330,400	330,750	330,900	330,393	329,568
DIST.PARZIALI PROGETTO															2,500	2,500	1,236								

SCAVI E BONIFICHE	
STERRO	3,825 m ²
SCOTICO	6,577 m
RILEVATI	
TERRENO VEGETALE	0,010 m
SOVRASTRUTTURA STRADALE	
STRATO DI BASE	5,000 m


SEZIONE N.: 23
 QT. PROGETTO: 338,147
 DIST.PROG.: 330,000
 DIST.PREC.: 15,000
 DIST.SUCC.: 15,000



QUOTE TERRENO	338,494	338,545	338,618	338,891	338,887	338,934	338,966	338,880	338,981	338,968	338,801	338,729	338,695	338,694	338,457	338,311	338,104	
DIST.PARZIALI TERRENO	1,563	3,378	12,068	0,975	1,443	9,650	3,312	4,902	3,854	5,649	6,419	1,004	10,281	3,120	6,599			
QUOTE PROGETTO												337,597	337,947	338,097	337,647	337,597	337,947	338,097
DIST.PARZIALI PROGETTO												2,500	2,500					

SCAVI E BONIFICHE	
STERRO	6,525 m ²
SCOTICO	7,691 m
RILEVATI	
TERRENO VEGETALE	0,017 m
SOVRASTRUTTURA STRADALE	
STRATO DI BASE	5,000 m

SEZIONE N.: 24
 QT. PROGETTO: 340,617
 DIST.PROG.: 345,000
 DIST.PREC.: 15,000
 DIST.SUCC.: 15,000




QUOTE TERRENO	341,388	341,540	341,699	341,795	341,842	341,835	341,766	341,544	341,406	341,233	341,183	340,883
DIST.PARZIALI TERRENO	5,903	7,783	7,202	7,202	7,202	7,786	11,920	4,495	4,608	3,113	7,784	
QUOTE PROGETTO								340,067	340,117	340,067	340,417	340,567
DIST.PARZIALI PROGETTO								2,500	2,500			

SCALA 1:400

QT.RIF. 295,000

SCAVI E BONIFICHE	
STERRO	6,021 m ²
SCOTICO	7,505 m
RILEVATI	
TERRENO VEGETALE	0,029 m
SOVRASTRUTTURA STRADALE	
STRATO DI BASE	5,000 m

SEZIONE N.: 25
 QT. PROGETTO: 343,087
 DIST.PROG.: 360,000
 DIST.PREC.: 15,000
 DIST.SUCC.: 15,000




QUOTE TERRENO	344,028	344,220	344,342	344,419	344,432	344,371	344,245	343,939	343,871	343,424	343,339	343,030
DIST.PARZIALI TERRENO	8,810	7,780	7,202	7,202	7,202	6,817	9,986	2,082	9,925	2,143	5,850	
QUOTE PROGETTO								342,537	342,887	343,037		
DIST.PARZIALI PROGETTO								2,500	2,500			

QT.RIF. 300,000

SCALA 1:400

SCAVI E BONIFICHE	
STERRO	4,883 m ²
SCOTICO	7,060 m
RILEVATI	
TERRENO VEGETALE	0,013 m
SOVRASTRUTTURA STRADALE	
STRATO DI BASE	5,000 m

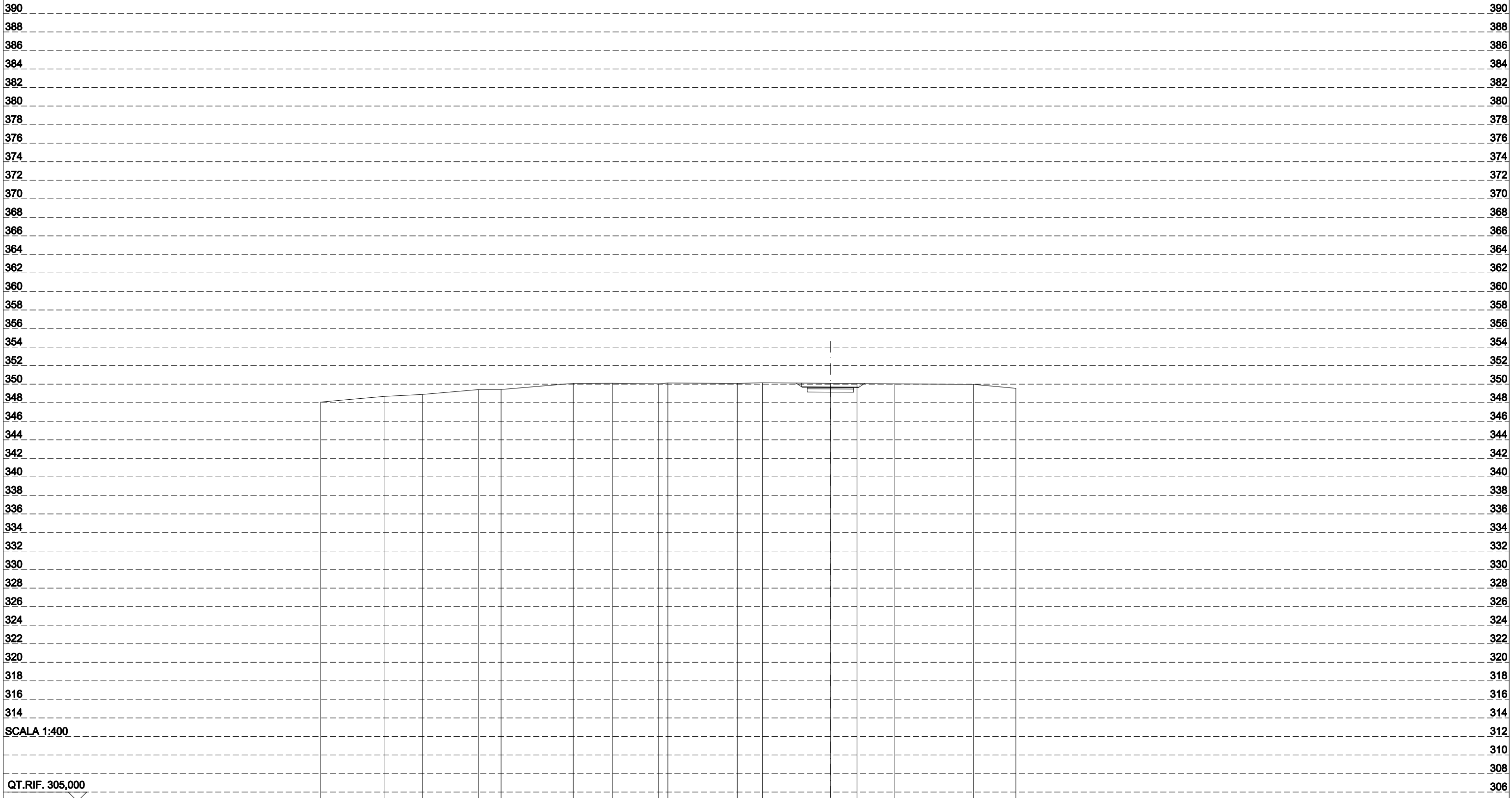
SEZIONE N.: 27
 QT. PROGETTO: 347,929
 DIST.PROG.: 390,000
 DIST.PREC.: 15,000
 DIST.SUCC.: 15,000



QUOTE TERRENO	347,104	347,526		348,204	348,311	348,699		348,993	349,021	348,854		348,765	348,673	348,615	348,515	348,365	348,322		347,869	347,588	347,389
DIST.PARZIALI TERRENO	6,943	12,703		2,787	7,287	8,202		3,137	4,608	6,098		1,647	1,580	2,716	3,439	1,315	6,430		4,277	1,824	
QUOTE PROGETTO												347,379	347,729	347,879	347,429	347,379	347,729	347,879			
DIST.PARZIALI PROGETTO												2,500	2,500								

SCAVI E BONIFICHE	
STERRO	3,107 m ²
SCOTICO	6,207 m
RILEVATI	
TERRENO VEGETALE	0,006 m
SOVRASTRUTTURA STRADALE	
STRATO DI BASE	5,000 m

SEZIONE N.: 28
 QT. PROGETTO: 349,641
 DIST.PROG.: 405,000
 DIST.PREC.: 15,000
 DIST.SUCC.: 15,000



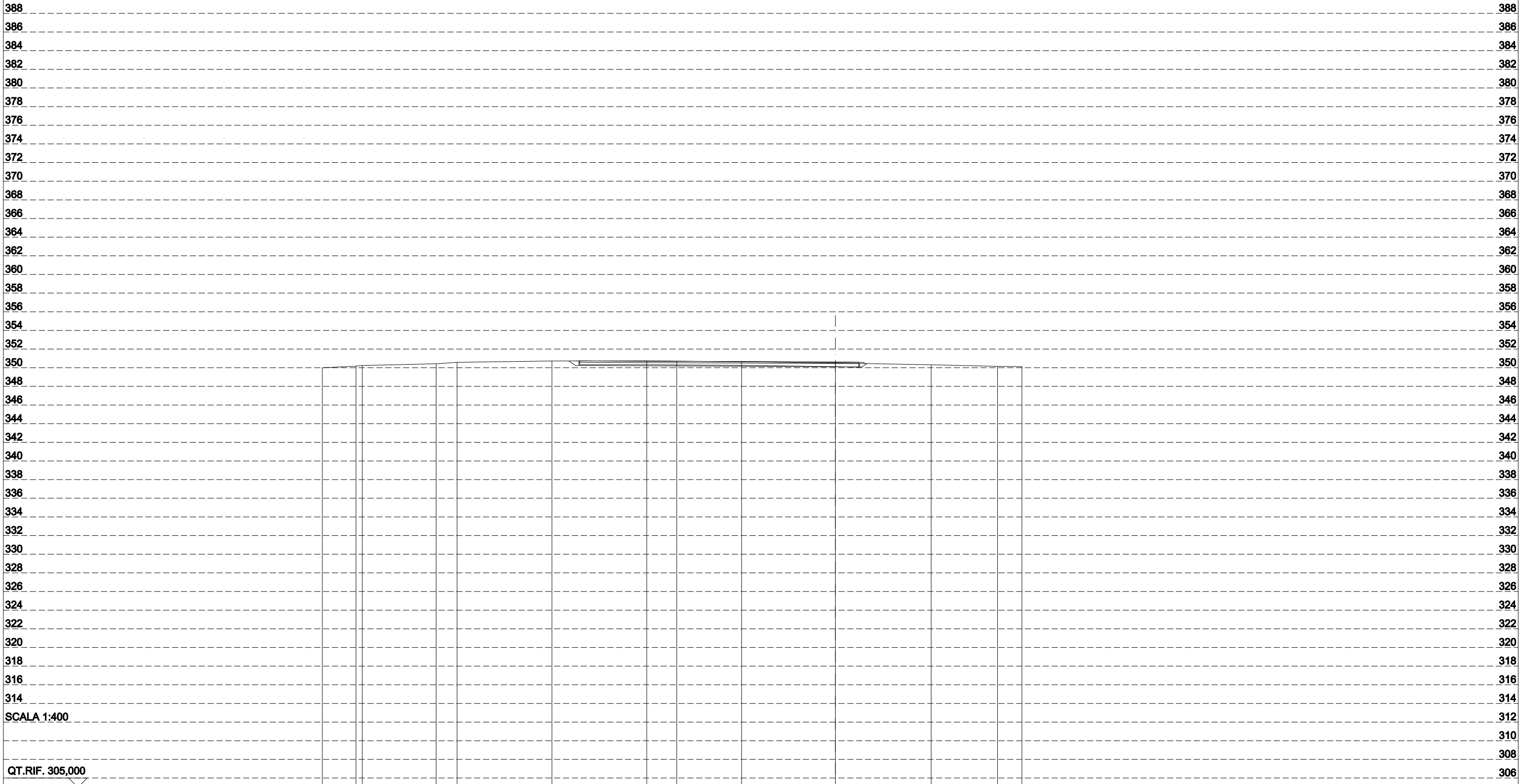
QUOTE TERRENO	348,073	348,684	348,890	349,416	349,423	350,083	350,106	350,046	350,132	350,088	350,150	350,097	350,086	350,036	349,975	349,554		
DIST.PARZIALI TERRENO	6,863	4,125	6,076	2,416	7,784	4,223	4,977	1,001	7,490	2,710	7,335	2,866	4,073	8,492	4,570			
QUOTE PROGETTO												349,153	349,503	349,653	349,141	349,128	349,478	349,628
DIST.PARZIALI PROGETTO												2,500	2,500					

SCALA 1:400

QT.RIF. 305,000

SCAVI E BONIFICHE	
STERRO	3,065 m ²
SCOTICO	30,001 m
RILEVATI	
RILEVATO	0,028 m ²
TERRENO VEGETALE	1,241 m
SOVRASTRUTTURA STRADALE	
STRATO DI BASE	30,000 m

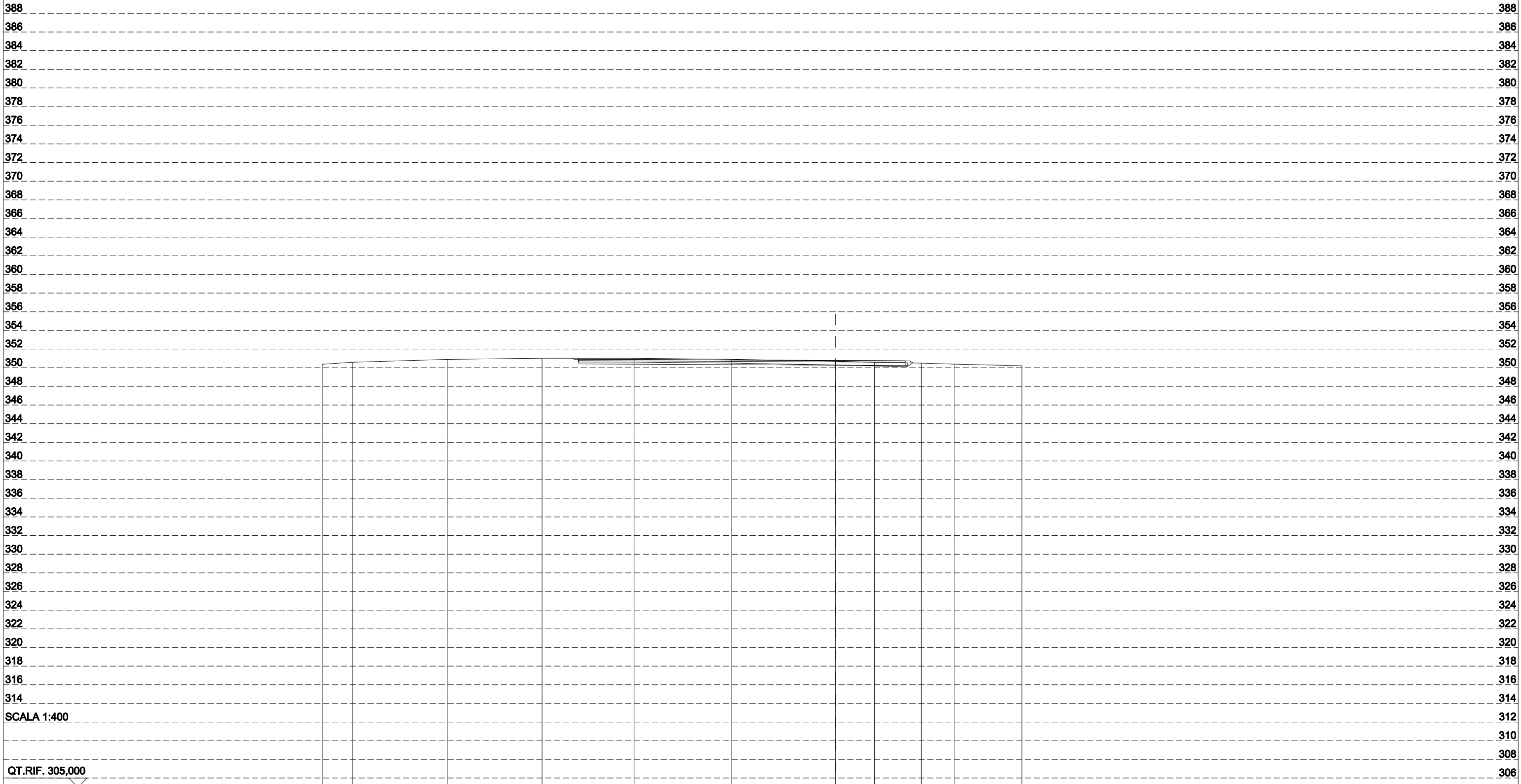
SEZIONE N.: 29
 QT. PROGETTO: 350,602
 DIST.PROG.: 420,000
 DIST.PREC.: 15,000
 DIST.SUCC.: 5,811



QUOTE TERRENO	349,991	350,169	350,239	350,426	350,580	350,722	350,736	350,697	350,655	350,510	350,318	350,148	350,117
DIST.PARZIALI TERRENO	3,604	7,919	2,246	10,165	10,165	3,217	6,948	10,058	10,271	7,113	2,616		
QUOTE PROGETTO						350,724	350,233	350,740	350,240	350,590	350,083	350,447	
DIST.PARZIALI PROGETTO								27,500		2,500			

SCAVI E BONIFICHE	
STERRO	4,511 m ²
SCOTICO	35,288 m
RILEVATI	
RILEVATO	0,407 m ²
TERRENO VEGETALE	0,943 m
SOVRASTRUTTURA STRADALE	
STRATO DI BASE	35,000 m


SEZIONE N.: WTG-1
 QT. PROGETTO: 350,773
 DIST.PROG.: 425,811
 DIST.PREC.: 5,811
 DIST.SUCC.: 9,189



QUOTE TERRENO	350,376	350,583	350,889	351,014	351,005	350,896	350,895	350,589	350,493	350,385	350,212
DIST.PARZIALI TERRENO	3,223	10,165	10,165	9,863	10,467	11,118	4,208	5,003	3,594	7,194	
QUOTE PROGETTO				350,411 350,761 350,911			350,273	350,286 350,586 350,736 350,228 350,511			
DIST.PARZIALI PROGETTO					27,500		7,500				

SCAVI E BONIFICHE	
STERRO	24,374 m ²
SCOTICO	54,194 m
RILEVATI	
TERRENO VEGETALE	0,761 m
SOVRASTRUTTURA STRADALE	
STRATO DI BASE	54,044 m

SEZIONE N.: 31
 QT. PROGETTO: 350,852
 DIST.PROG.: 435,000
 DIST.PREC.: 9,189
 DIST.SUCC.: 15,000




QUOTE TERRENO	351,010	351,204	351,392	351,513	351,473	351,314	351,151	351,074	350,989	350,925	350,787	350,674	350,465	350,381
DIST.PARZIALI TERRENO	5,381	6,332	10,165	10,165	10,165	6,161	4,003	2,628	1,966	5,571	3,027	7,138	2,298	
QUOTE PROGETTO		351,085 350,585 350,935							350,352		350,814 350,314 350,664 350,307 350,751			
DIST.PARZIALI PROGETTO					46,544					7,500				

QT.RIF. 305,000

SCALA 1:400

SCAVI E BONIFICHE	
STERRO	60,511 m ²
SCOTICO	55,729 m
RILEVATI	
TERRENO VEGETALE	0,293 m
SOVRASTRUTTURA STRADALE	
STRATO DI BASE	54,044 m

SEZIONE N.: 32
 QT. PROGETTO: 350,927
 DIST.PROG.: 450,000
 DIST.PREC.: 15,000
 DIST.SUCC.: 15,000




QUOTE TERRENO	351,856	352,176	352,238	352,388	352,431	352,352	352,232	352,085	351,988	351,714	351,493	351,306	350,963	350,868	350,620
DIST.PARZIALI TERRENO	7,158	1,821	6,777	3,388	10,165	3,642	6,523	2,075	8,090	5,362	4,803	7,538	2,626	5,033	
QUOTE PROGETTO		350,660	351,010	351,160						350,427		350,390	350,740	350,890	
DIST.PARZIALI PROGETTO						46,544					7,500				

QT.RIF. 305,000

SCALA 1:400

SCAVI E BONIFICHE	
STERRO	71,145 m ²
SCOTICO	42,098 m
SOVRASTRUTTURA STRADALE	
STRATO DI BASE	37,839 m

SEZIONE N.: 34
 QT. PROGETTO: 351,078
 DIST.PROG.: 480,000
 DIST.PREC.: 15,000
 DIST.SUCC.: 15,000




QUOTE TERRENO	352,843	353,065	353,439	353,662	353,757	353,941	353,806	353,402	353,262	352,700	352,026	351,506	351,373	350,926	350,655
DIST.PARZIALI TERRENO	3,510	7,202	2,963	5,634	4,530	4,067	6,098	2,500	8,598	9,898	7,297	2,201	6,396	4,105	
QUOTE PROGETTO						350,730	351,080	351,230			350,578	350,541	350,891	351,041	
DIST.PARZIALI PROGETTO									30,339			7,500			

SCALA 1:400

QT.RIF. 305,000

SCAVI E BONIFICHE	
STERRO	21,578 m ²
SCOTICO	25,040 m
RILEVATI	
TERRENO VEGETALE	0,159 m
SOVRASTRUTTURA STRADALE	
STRATO DI BASE	22,824 m

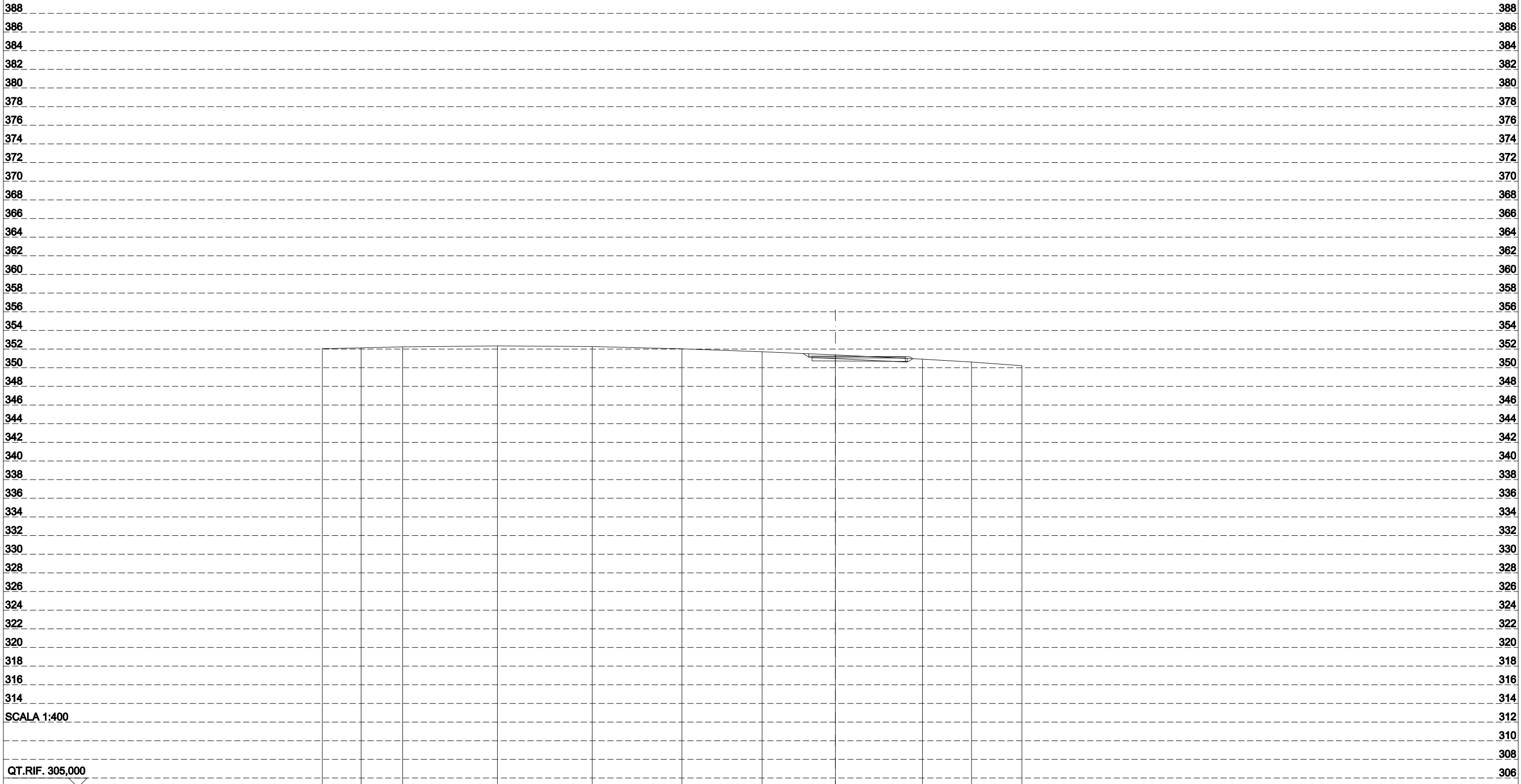
SEZIONE N.: 35
 QT. PROGETTO: 351,153
 DIST.PROG.: 495,000
 DIST.PREC.: 15,000
 DIST.SUCC.: 12,811



QUOTE TERRENO	352,522	352,563	352,641	352,905	353,043	352,945	352,635	352,464	352,210	351,932	351,755	351,205	350,610	350,433
DIST.PARZIALI TERRENO	3,116	7,049	10,041	8,702	8,598	3,163	5,444	4,721	3,400	9,075	8,598	2,328		
QUOTE PROGETTO							351,230	350,730	351,060		350,653	350,616	350,966	351,116
DIST.PARZIALI PROGETTO									15,324		7,500			

SCAVI E BONIFICHE	
STERRO	1,743 m ²
SCOTICO	10,557 m
RILEVATI	
RILEVATO	0,073 m ²
TERRENO VEGETALE	1,217 m
SOVRASTRUTTURA STRADALE	
STRATO DI BASE	10,000 m

SEZIONE N.: WTG-F
 QT. PROGETTO: 351,218
 DIST.PROG.: 507,811
 DIST.PREC.: 12,811
 DIST.SUCC.: 2,189



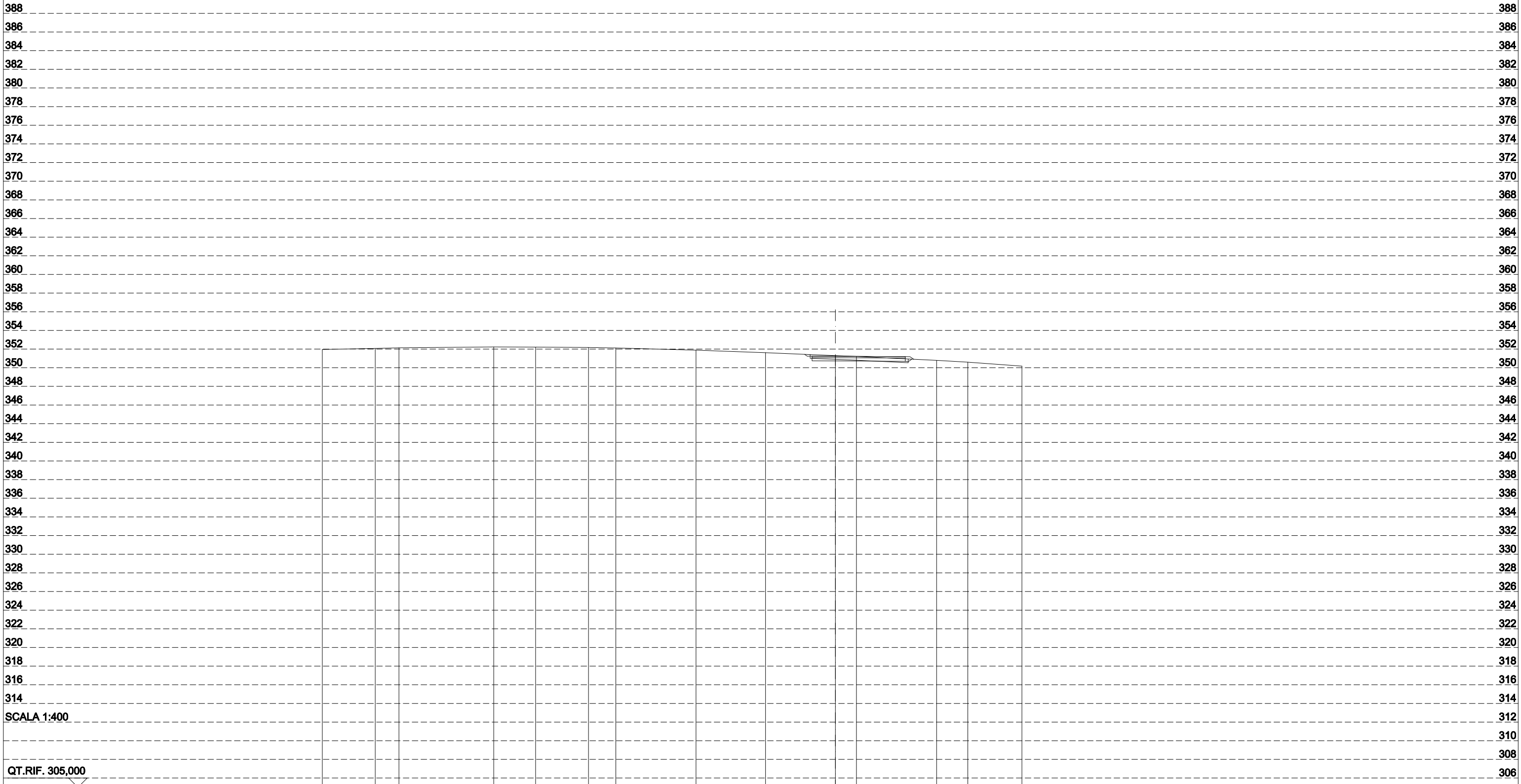
QUOTE TERRENO	352,040	352,123	352,239	352,340	352,268	352,029	351,716	351,375	350,919	350,612	350,214
DIST.PARZIALI TERRENO	4,154	4,451	10,165	10,165	9,610	8,598	7,858	9,338	5,257	5,406	
QUOTE PROGETTO							351,230	351,080	350,680	351,030	351,180
DIST.PARZIALI PROGETTO							2,600	7,500			

QT.RIF. 305,000

SCALA 1:400

SCAVI E BONIFICHE	
STERRO	1,064 m ²
SCOTICO	10,516 m
RILEVATI	
RILEVATO	0,266 m ²
TERRENO VEGETALE	1,157 m
SOVRASTRUTTURA STRADALE	
STRATO DI BASE	10,000 m

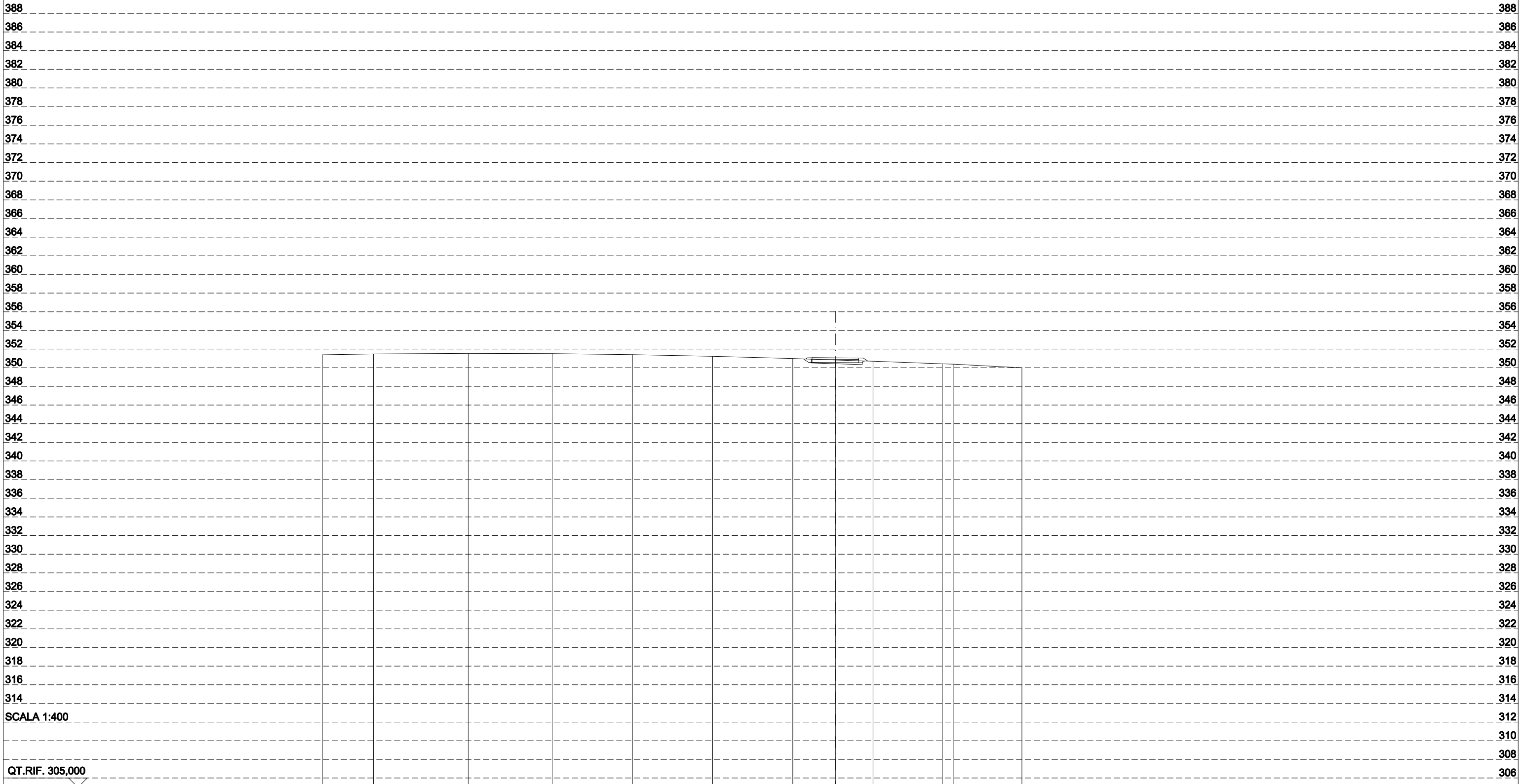
SEZIONE N.: 37
 QT. PROGETTO: 351,226
 DIST.PROG.: 510,000
 DIST.PREC.: 2,189
 DIST.SUCC.: 15,000



QUOTE TERRENO	351,954	352,067	352,132		352,231	352,212	352,166	352,115		351,885	351,606	351,297	351,203		350,788	350,593	350,175		
DIST.PARZIALI TERRENO	5,668	2,538	10,165		4,492	5,672	2,925	8,598		7,449	7,492	2,254	8,598	3,344	5,805				
QUOTE PROGETTO											350,738	351,088	351,238	350,726	350,688	351,038	351,188	350,681	350,916
DIST.PARZIALI PROGETTO											2,500	7,500							

SCAVI E BONIFICHE	
STERRO	0,221 m ²
SCOTICO	5,460 m
RILEVATI	
RILEVATO	0,726 m ²
TERRENO VEGETALE	1,726 m
SOVRASTRUTTURA STRADALE	
STRATO DI BASE	5,000 m

SEZIONE N.: 38
 QT. PROGETTO: 351,055
 DIST.PROG.: 525,000
 DIST.PREC.: 15,000
 DIST.SUCC.: 15,000



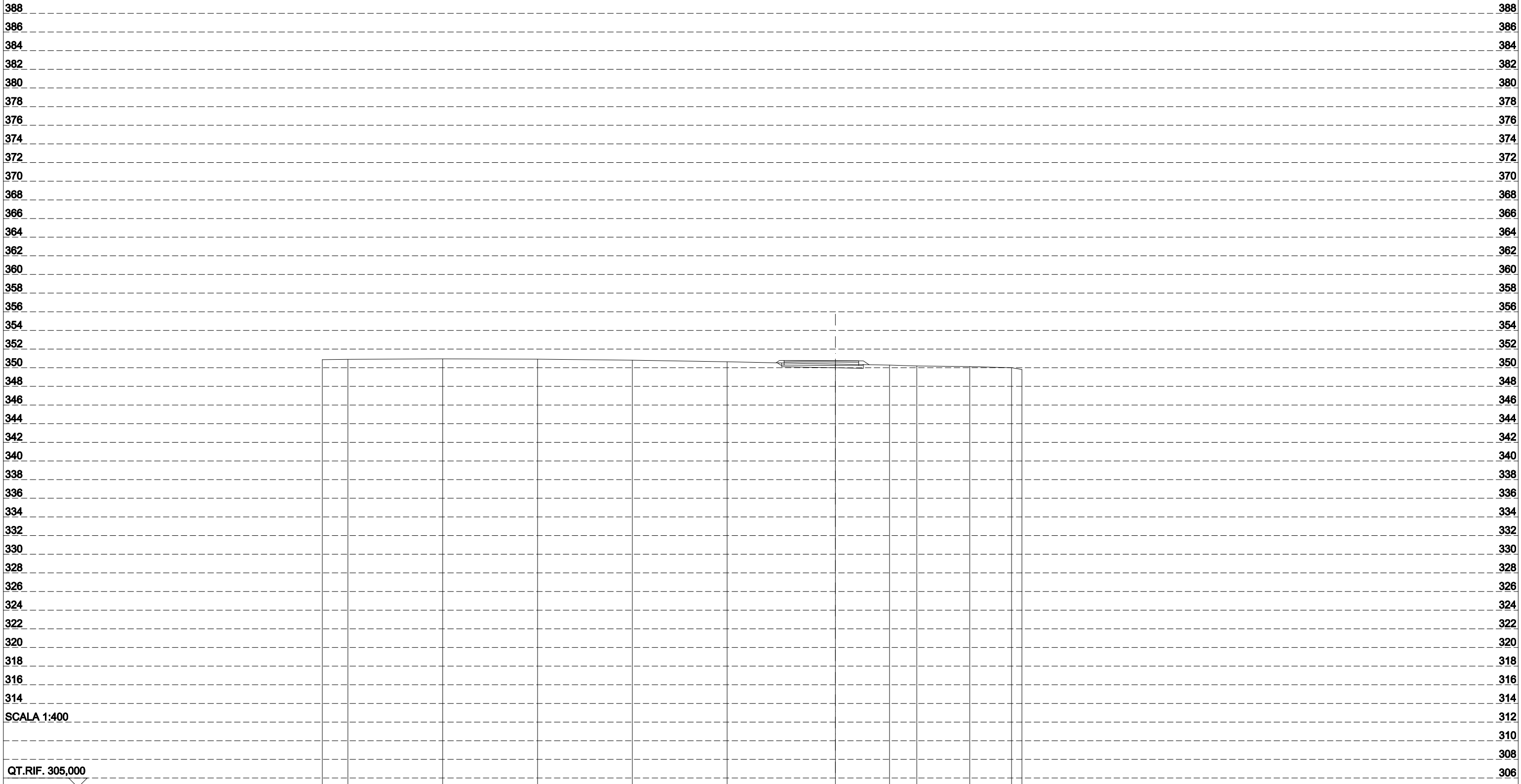
QUOTE TERRENO	351,386	351,474	351,538	351,509	351,402	351,221	350,981	350,823	350,699	350,413	350,384	349,989					
DIST.PARZIALI TERRENO	5,472	10,165	9,004	8,598	8,598	8,598	4,567	4,031	7,430	1,188	7,371						
QUOTE PROGETTO							350,941	350,560	350,567	350,917	351,067	350,555	350,542	350,892	351,042	350,555	350,726
DIST.PARZIALI PROGETTO								2,500	2,500								

SCALA 1:400

QT.RIF. 305,000

SCAVI E BONIFICHE	
STERRO	0,067 m ²
SCOTICO	8,773 m
RILEVATI	
RILEVATO	2,066 m ²
TERRENO VEGETALE	2,020 m
SOVRASTRUTTURA STRADALE	
STRATO DI BASE	8,000 m

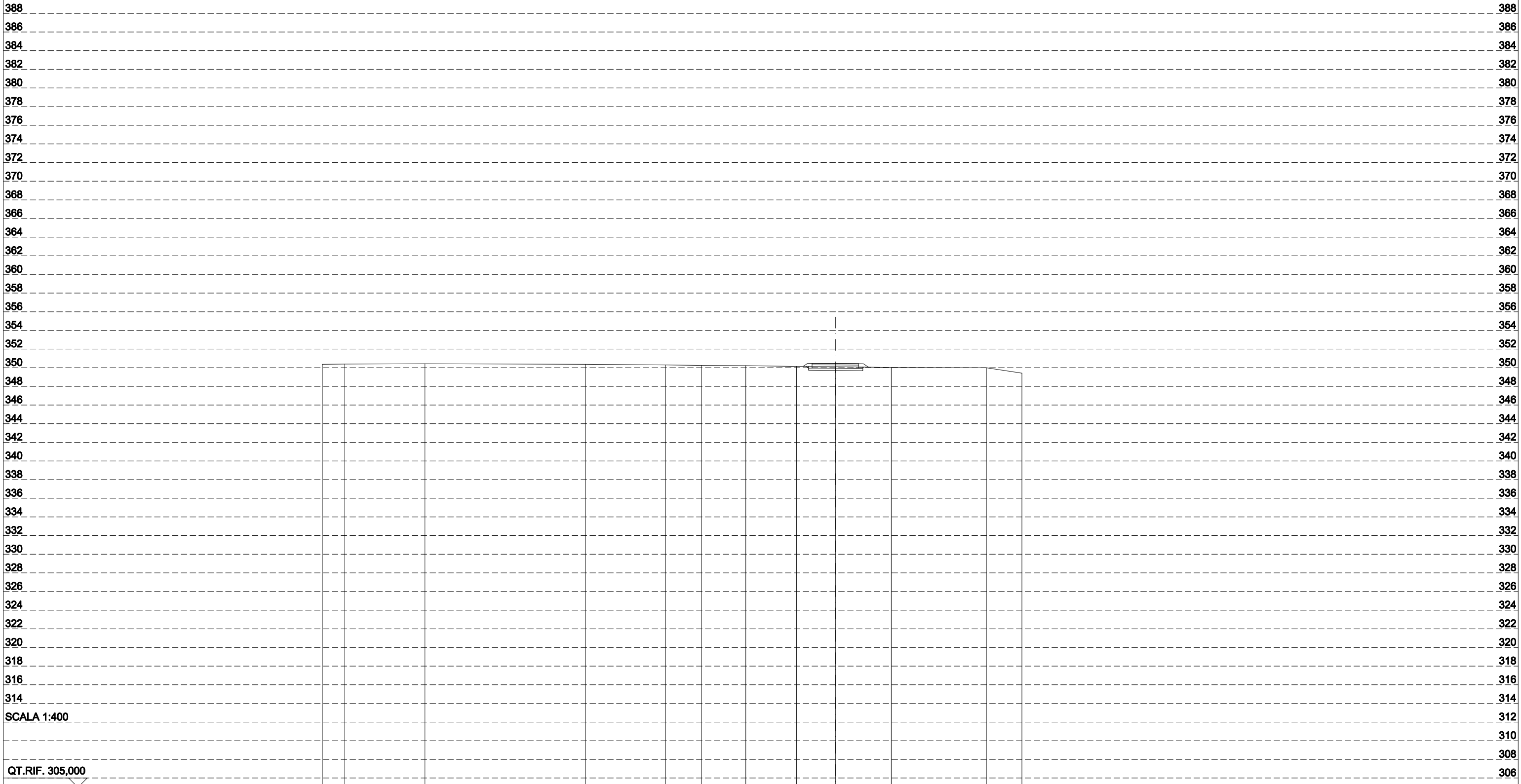
SEZIONE N.: 39
 QT. PROGETTO: 350,751
 DIST.PROG.: 540,000
 DIST.PREC.: 15,000
 DIST.SUCC.: 15,000



QUOTE TERRENO	350,865	350,902	350,950	350,920	350,806	350,634	350,394	350,279	350,189	350,124	350,001	349,804	
DIST.PARZIALI TERRENO	2,738	10,165	10,165	10,165	10,165	11,603	5,808	2,919	5,679	4,486	1,108		
QUOTE PROGETTO							350,523	350,251	350,238	350,588	350,738	350,231	350,334
DIST.PARZIALI PROGETTO							5,500	2,500					

SCAVI E BONIFICHE	
STERRO	0,023 m ²
SCOTICO	5,820 m
RILEVATI	
RILEVATO	1,401 m ²
TERRENO VEGETALE	2,056 m
SOVRASTRUTTURA STRADALE	
STRATO DI BASE	5,000 m

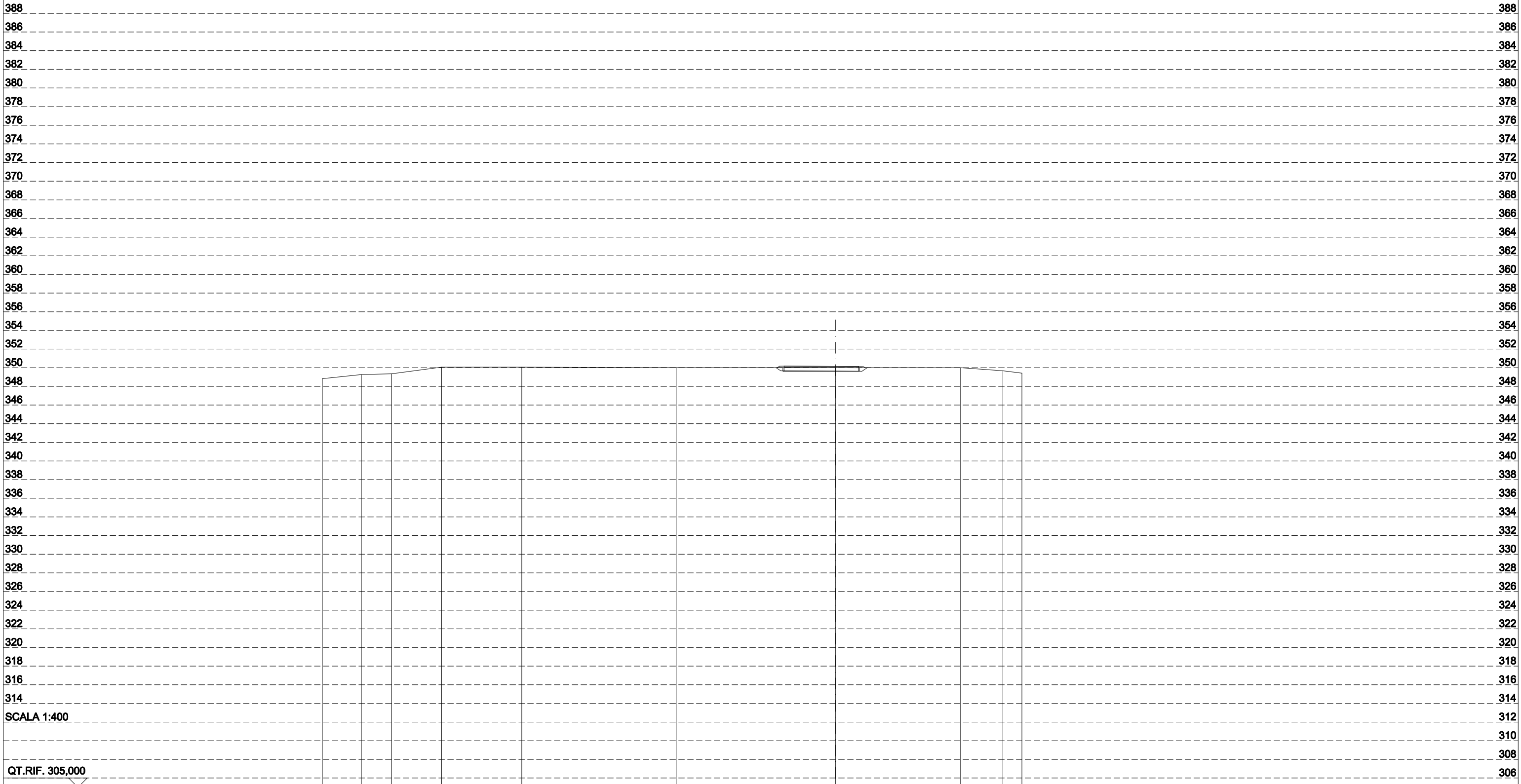
SEZIONE N.: 40
 QT. PROGETTO: 350,447
 DIST.PROG.: 555,000
 DIST.PREC.: 15,000
 DIST.SUCC.: 15,000



QUOTE TERRENO	350,364	350,387	350,422	350,367	350,301	350,249	350,219	350,133	350,113	350,030	349,997	349,413					
DIST.PARZIALI TERRENO	2,402	8,598	17,195	8,598	3,871	4,727	5,438	4,172	5,993	10,190	3,817						
QUOTE PROGETTO								350,128	349,953	349,960	350,310	349,467	349,955	350,285	350,435	349,928	350,071
DIST.PARZIALI PROGETTO								2,500	2,500								

SCAVI E BONIFICHE	
STERRO	0,384 m ²
SCOTICO	8,196 m
RILEVATI	
RILEVATO	0,338 m ²
TERRENO VEGETALE	1,476 m
SOVRASTRUTTURA STRADALE	
STRATO DI BASE	8,000 m

SEZIONE N.: 41
 QT. PROGETTO: 350,144
 DIST.PROG.: 570,000
 DIST.PREC.: 15,000
 DIST.SUCC.: 11,311




QUOTE TERRENO	348,825	349,264	349,347	350,059	350,061	350,010	350,010	350,000	349,675	349,420			
DIST.PARZIALI TERRENO	4,179	3,255	5,342	8,598	16,554	17,071	13,423	4,537	2,040				
QUOTE PROGETTO							350,010	349,644	349,631	349,981	350,131	349,624	350,006
DIST.PARZIALI PROGETTO							5,500	2,500					

QT.RIF. 305,000


SCALA 1:400

SCAVI E BONIFICHE	
STERRO	1,024 m ²
SCOTICO	5,086 m
RILEVATI	
TERRENO VEGETALE	0,086 m
SOVRASTRUTTURA STRADALE	
STRATO DI BASE	5,000 m

SEZIONE N.: 42
 QT. PROGETTO: 349,914
 DIST.PROG.: 581,311
 DIST.PREC.: 11,311



QUOTE TERRENO	346,628	347,034	347,247	348,443	348,949	350,000	350,000	350,000	349,859	349,633			
DIST.PARZIALI TERRENO	3,405	1,988	6,630	3,535	5,062	34,400	11,361	5,824	2,815				
QUOTE PROGETTO							349,427	349,777	349,927	349,414	349,402	349,752	349,902
DIST.PARZIALI PROGETTO							2,500	2,500					



1 2 3 4 5 6 7 8

A

A

B

B

C

C

D

D

E

E

F

F


ASSE M-02

1 2 3 4 5 6 7 8



SCAVI E BONIFICHE	
SCOTICO	1,846 m
RILEVATI	
RILEVATO	0,428 m ²
TERRENO VEGETALE	1,417 m
SOVRASTRUTTURA STRADALE	
STRATO DI BASE	1,036 m

SEZIONE N.: 2
 QT. PROGETTO: 318,474
 DIST.PROG.: 15,000
 DIST.PREC.: 15,000
 DIST.SUCC.: 15,000



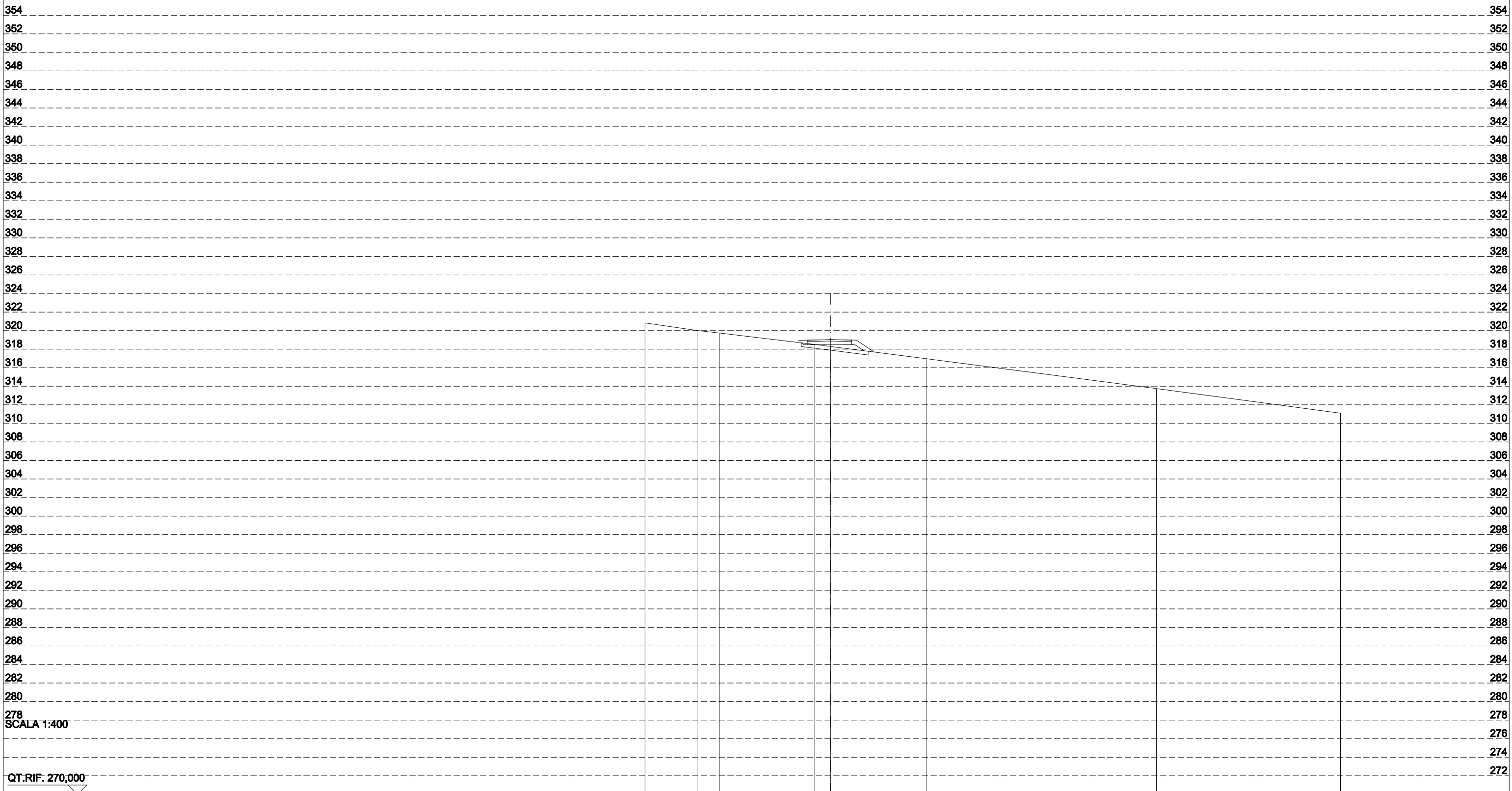
QUOTE TERRENO		320,906	320,075	319,367	319,071	318,123	317,757	317,147		315,303		313,506		311,670	311,222	
DIST.PARZIALI TERRENO		5,788	5,176	2,063	6,983	2,887	4,588	14,458		14,458		14,869		3,740		
QUOTE PROGETTO						317,969	317,974	318,458	318,308	317,966	317,951					
DIST.PARZIALI PROGETTO																

QT.RIF. 270,000

SCALA 1:400

SCAVI E BONIFICHE	
STERRO	0,000 m ²
SCOTICO	7,272 m
RILEVATI	
RILEVATO	4,027 m ²
TERRENO VEGETALE	3,539 m
SOVRASTRUTTURA STRADALE	
STRATO DI BASE	4,801 m

SEZIONE N.: 3
 QT. PROGETTO: 319,027
 DIST.PROG.: 30,000
 DIST.PREC.: 15,000
 DIST.SUCC.: 15,000




QT.RIF: 270,000

QUOTE TERRENO		320,829	320,012	319,746		318,505	318,287		316,964		313,752		311,101			
DIST.PARZIALI TERRENO		5,618	2,384		10,302	1,686		10,392		24,774		19,834				
QUOTE PROGETTO						318,683	318,470	318,477	318,827	318,977	318,527	318,461	318,681	318,981	318,474	317,826
DIST.PARZIALI PROGETTO						2,500		2,301		0,971						

SCAVI E BONIFICHE	
SCOTICO	8,047 m
RILEVATI	
RILEVATO	6,558 m ²
TERRENO VEGETALE	4,542 m
SOVRASTRUTTURA STRADALE	
STRATO DI BASE	5,000 m

SEZIONE N.: 4
 QT. PROGETTO: 319,213
 DIST.PROG.: 45,000
 DIST.PREC.: 15,000
 DIST.SUCC.: 15,000



QT.RIF. 270,000

QUOTE TERRENO		320,219	320,156	319,853		319,198		318,164		316,819		315,581		313,932		312,823		311,252	
DIST.PARZIALI TERRENO			2,728	7,464		8,848		11,539		10,193		13,027		8,512		11,729			
QUOTE PROGETTO																			
DIST.PARZIALI PROGETTO																			

318,521
 318,656
 318,663
 319,013
 319,163
 318,713
 318,663
 319,013
 319,163
 318,656
 317,657

2,500
 2,500
 1,497

SCAVI E BONIFICHE	
STERRO	0,052 m ²
SCOTICO	6,704 m
RILEVATI	
RILEVATO	3,260 m ²
TERRENO VEGETALE	3,050 m
SOVRASTRUTTURA STRADALE	
STRATO DI BASE	5,000 m

SEZIONE N.: 5
 QT. PROGETTO: 319,167
 DIST.PREC.: 60,000
 DIST.PREC.: 15,000
 DIST.SUCC.: 15,000




QUOTE TERRENO		320,035	320,001	319,880	319,563	319,013	318,528	317,730	316,978	315,716	315,033	313,501	313,056			
DIST.PARZIALI TERRENO		4,034	1,588	3,301	6,208	4,869	8,100	7,493	12,829	6,637	15,556	4,384				
QUOTE PROGETTO						318,847	318,610	318,617	318,967	319,117	318,667	318,667	318,967	319,117	318,610	318,184
DIST.PARZIALI PROGETTO							2,500	2,500								

QT.RIF. 275,000

SCALA 1:400

SCAVI E BONIFICHE	
STERRO	5,244 m ²
SCOTICO	6,328 m
SOVRASTRUTTURA STRADALE	
STRATO DI BASE	5,000 m

SEZIONE N.: 7
 QT. PROGETTO: 319,074
 DIST.PROG.: 90,000
 DIST.PREC.: 15,000
 DIST.SUCC.: 15,000




QUOTE TERRENO	320,000	320,000	319,946		319,864	319,814	319,833	319,452	319,483	319,372		319,019	318,946	318,711		318,320		317,511	317,260
DIST.PARZIALI TERRENO	5,616	3,384	9,754	1,246	6,371	5,559	1,666	7,228	3,032	4,196	7,734	13,950	4,333						
QUOTE PROGETTO				318,524	318,874	319,024	318,574	318,524	318,874	319,024									
DIST.PARZIALI PROGETTO				2,500	2,500														

SCALA 1:400

QT.RIF. 275,000

SCAVI E BONIFICHE	
STERRO	2,137 m ²
SCOTICO	5,574 m
RILEVATI	
TERRENO VEGETALE	0,574 m
SOVRASTRUTTURA STRADALE	
STRATO DI BASE	5,000 m

SEZIONE N.: 8
 QT. PROGETTO: 319,028
 DIST.PROG.: 105,000
 DIST.PREC.: 15,000
 DIST.SUCC.: 15,000




QUOTE TERRENO		320,000	320,000	319,965		319,802		319,335	319,263	319,229		319,475		319,502	319,614		319,962		320,052		320,145		320,271		320,311		320,385	320,357
DIST.PARZIALI TERRENO		1,507	2,533	7,077		5,165		1,912	1,805	5,273		5,787		2,477	5,891		7,077		7,077		7,121		7,034		6,550			
QUOTE PROGETTO								318,478	318,628	318,978	318,528	318,478	318,828	318,978														
DIST.PARZIALI PROGETTO								2,500	2,500																			

QT.RIF. 275,000

SCALA 1:400

SCAVI E BONIFICHE	
STERRO	2,188 m ²
SCOTICO	7,703 m
RILEVATI	
RILEVATO	0,006 m ²
TERRENO VEGETALE	0,834 m
SOVRASTRUTTURA STRADALE	
STRATO DI BASE	7,060 m

SEZIONE N.: 10
 QT. PROGETTO: 318,940
 DIST.PROG.: 135,000
 DIST.PREC.: 15,000
 DIST.SUCC.: 15,000




QUOTE TERRENO		317,187 317,204		318,025		318,598	318,974 319,007	319,228		319,787 319,802		320,098 320,185		320,330	320,497	320,555		320,763		320,868 320,924	320,904	
DIST.PARZIALI TERRENO		8,594		6,970		3,694	3,557	6,576		1,206	7,782		1,876	6,106	4,557	3,224		7,782		7,782	2,539	2,212
QUOTE PROGETTO						318,691 318,363 318,390 318,740 318,890 318,440	318,348 318,698 318,848															
DIST.PARZIALI PROGETTO						2,500	4,560															

SCALA 1:400

QT.RIF. 275,000

SCAVI E BONIFICHE	
STERRO	0,074 m ²
SCOTICO	8,196 m
RILEVATI	
RILEVATO	2,734 m ²
TERRENO VEGETALE	2,178 m
SOVRASTRUTTURA STRADALE	
STRATO DI BASE	6,746 m

SEZIONE N.: 11
 QT. PROGETTO: 319,283
 DIST.PREC.: 150,000
 DIST.SUCC.: 15,000



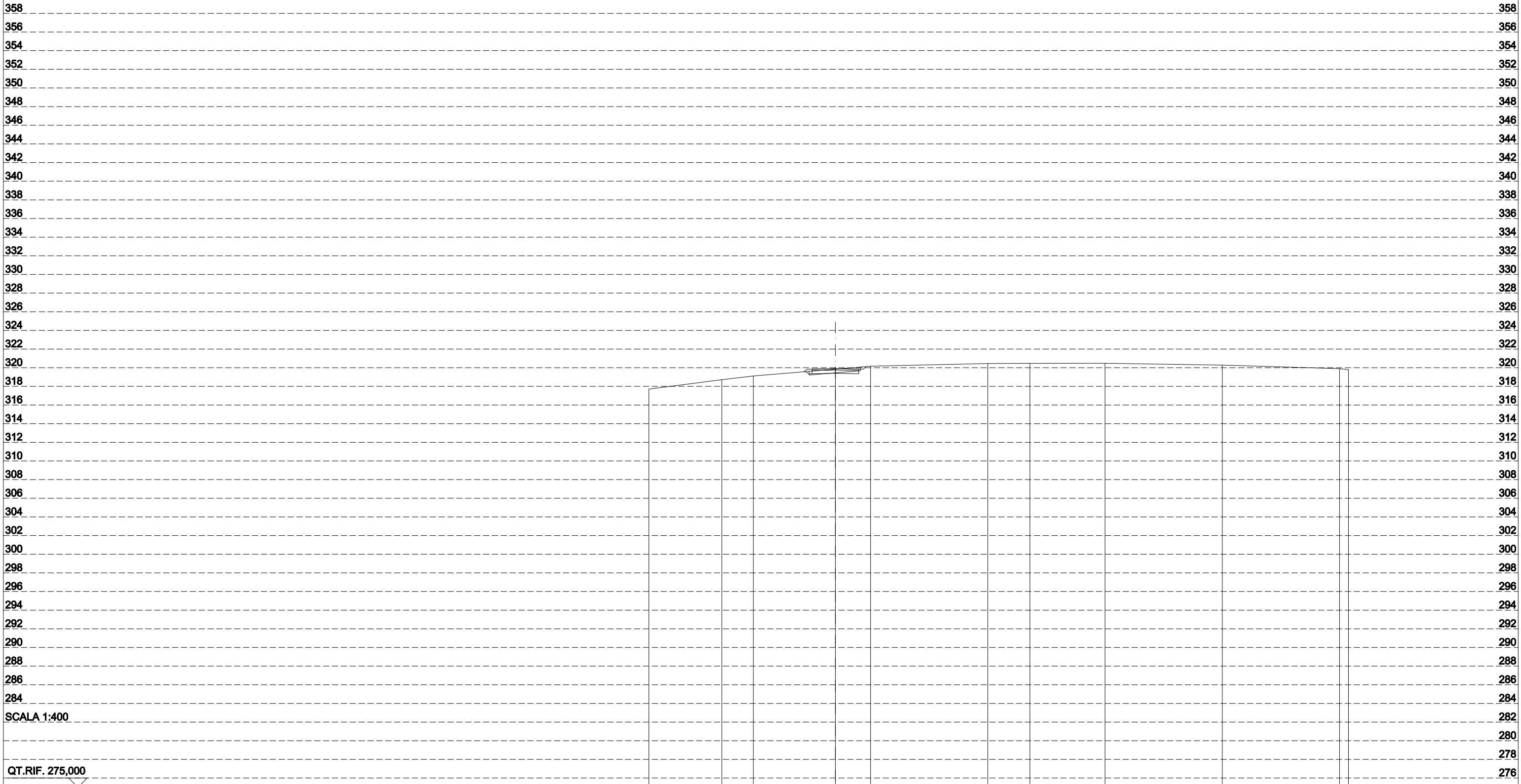
QUOTE TERRENO		316,073	317,055	317,483		318,755		319,875	319,997	320,245		320,319	320,368		320,335		320,164	319,843	
DIST.PARZIALI TERRENO			7,106	2,904		9,990		10,628	3,983	6,326		7,426	2,883		10,869		9,748	3,137	
QUOTE PROGETTO																			
DIST.PARZIALI PROGETTO																			

318,313
 318,726
 318,733
 319,083
 319,233
 318,783
 318,696
 319,048
 319,198

SCALA 1:400
 QT.RIF. 275,000

SCAVI E BONIFICHE	
STERRO	0,624 m ²
SCOTICO	5,498 m
RILEVATI	
RILEVATO	0,138 m ²
TERRENO VEGETALE	1,140 m
SOVRASTRUTTURA STRADALE	
STRATO DI BASE	5,000 m

SEZIONE N.: 12
 QT. PROGETTO: 319,900
 DIST.PROG.: 165,000
 DIST.PREC.: 15,000
 DIST.SUCC.: 15,000




QUOTE TERRENO			317,704		318,712		319,109		319,847		320,160		320,451		320,470		320,472		320,280		319,902	319,769	
DIST.PARZIALI TERRENO				7,830		3,375		8,795		3,773		12,568		4,507		8,061		12,568		12,568			
QUOTE PROGETTO									319,579	319,343	319,350	319,700	319,850	319,400	319,350	319,700	319,850						
DIST.PARZIALI PROGETTO									2,500	2,500													

SCALA 1:400

QT.RIF. 275,000

SCAVI E BONIFICHE	
STERRO	1,593 m ²
SCOTICO	5,236 m
RILEVATI	
TERRENO VEGETALE	0,251 m
SOVRASTRUTTURA STRADALE	
STRATO DI BASE	5,000 m

SEZIONE N.: 13
 QT. PROGETTO: 320,518
 DIST.PROG.: 180,000
 DIST.PREC.: 15,000
 DIST.SUCC.: 15,000




QUOTE TERRENO		319,357		320,352		320,673		320,978		321,179		321,170		321,107		320,676		319,984	
DIST.PARZIALI TERRENO			12,354		7,646		7,534		9,956		6,553		6,015		12,568		12,374		
QUOTE PROGETTO					319,968		320,318		320,018		319,968		320,318		320,468				
DIST.PARZIALI PROGETTO					2,500		2,500												

SCALA 1:400

QT.RIF. 275,000

SCAVI E BONIFICHE	
STERRO	0,350 m ²
SCOTICO	5,153 m
RILEVATI	
RILEVATO	0,102 m ²
TERRENO VEGETALE	0,826 m
SOVRASTRUTTURA STRADALE	
STRATO DI BASE	5,000 m

SEZIONE N.: 15
 QT. PROGETTO: 321,227
 DIST.PROG.: 210,000
 DIST.PREC.: 15,000
 DIST.SUCC.: 15,000




QUOTE TERRENO		320,365	320,390		320,903	321,115	321,428	321,646	321,863		321,747	321,631		320,639	319,859	
DIST.PARZIALI TERRENO				13,746		5,349	7,219	6,703	5,865	10,644	1,924		14,585	8,059		
QUOTE PROGETTO						320,984	320,670	320,677	321,027	321,177	320,727	320,677	321,027			
DIST.PARZIALI PROGETTO						2,500	2,500									

QT.RIF. 275,000

SCALA 1:400

SCAVI E BONIFICHE	
STERRO	8,411 m ²
SCOTICO	7,320 m
SOVRASTRUTTURA STRADALE	
STRATO DI BASE	5,038 m

SEZIONE N.: 19
 QT. PROGETTO: 317,444
 DIST.PROG.: 270,000
 DIST.PREC.: 15,000
 DIST.SUCC.: 15,000



QUOTE TERRENO		318,823	318,696	318,643	318,617	318,606	318,378	318,292	317,788	317,426	316,566	
DIST.PARZIALI TERRENO		6,678	7,005	6,317	11,814	12,568	2,319	10,249	6,260	11,790		
QUOTE PROGETTO												
DIST.PARZIALI PROGETTO												

317,393
 316,893
 317,243
 316,944
 316,894
 317,244
 317,394


2,538
 2,500

QT.RIF. 270,000

SCALA 1:400

SCAVI E BONIFICHE	
STERRO	19,819 m ²
SCOTICO	11,316 m
SOVRASTRUTTURA STRADALE	
STRATO DI BASE	7,542 m

SEZIONE N.: 20
 QT. PROGETTO: 315,316
 DIST.PROG.: 285,000
 DIST.PREC.: 15,000
 DIST.SUCC.: 15,000

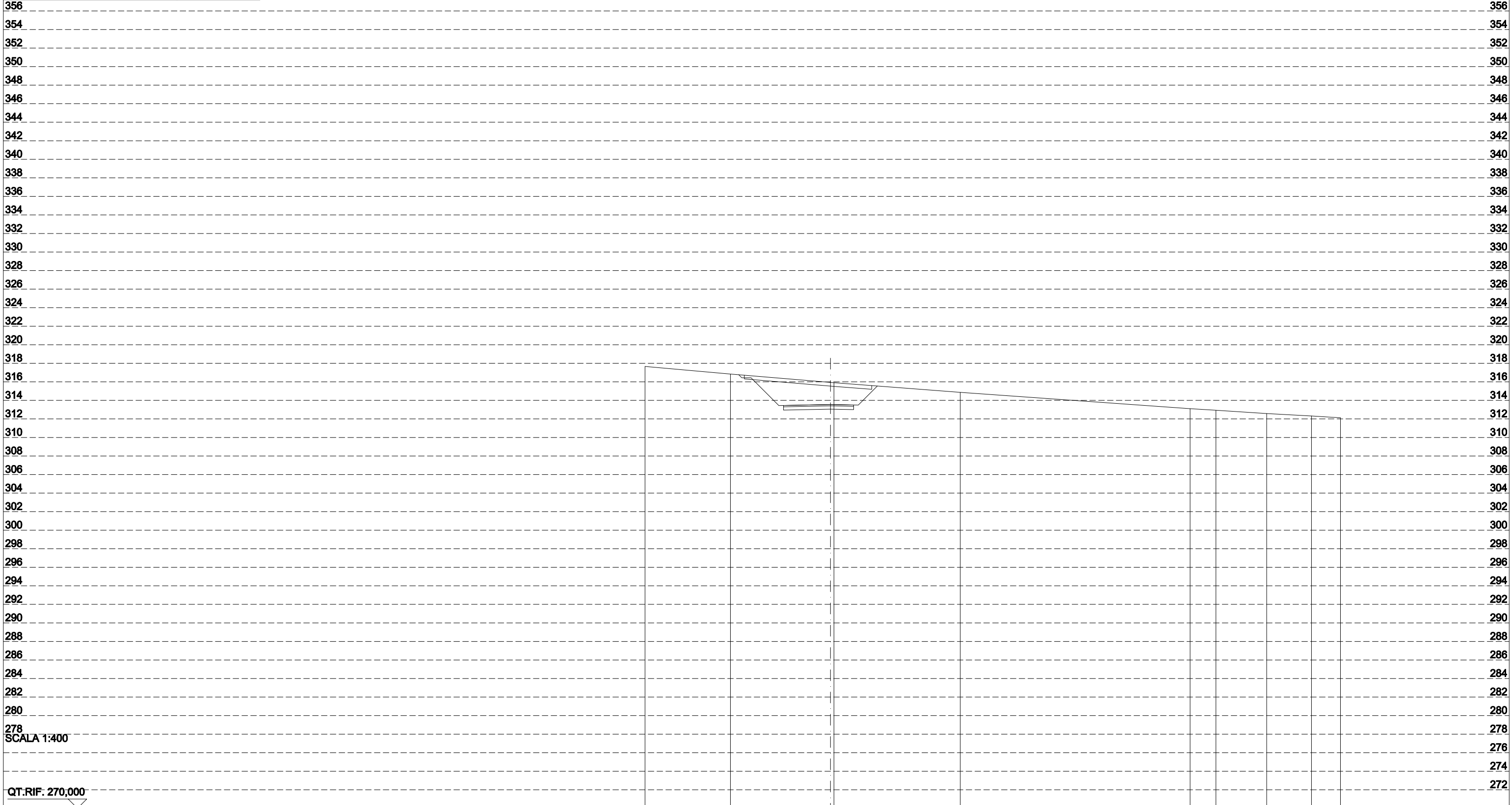


QT.RIF: 270,000

QUOTE TERRENO		317,884	317,466	317,174	316,784	316,182	315,703	315,384	315,067	314,391	
DIST.PARZIALI TERRENO		10,628	9,372	11,983	12,752	8,603	5,145	5,532	10,985		
QUOTE PROGETTO			315,215 314,715 315,065	314,816 314,766 315,116 315,266							
DIST.PARZIALI PROGETTO			5,042	2,500							

SCAVI E BONIFICHE	
STERRO	27,474 m ²
SCOTICO	13,734 m
RILEVATI	
TERRENO VEGETALE	0,928 m
SOVRASTRUTTURA STRADALE	
STRATO DI BASE	7,564 m

SEZIONE N.: 21
 QT. PROGETTO: 313,556
 DIST.PROG.: 300,000
 DIST.PREC.: 15,000
 DIST.SUCC.: 15,000



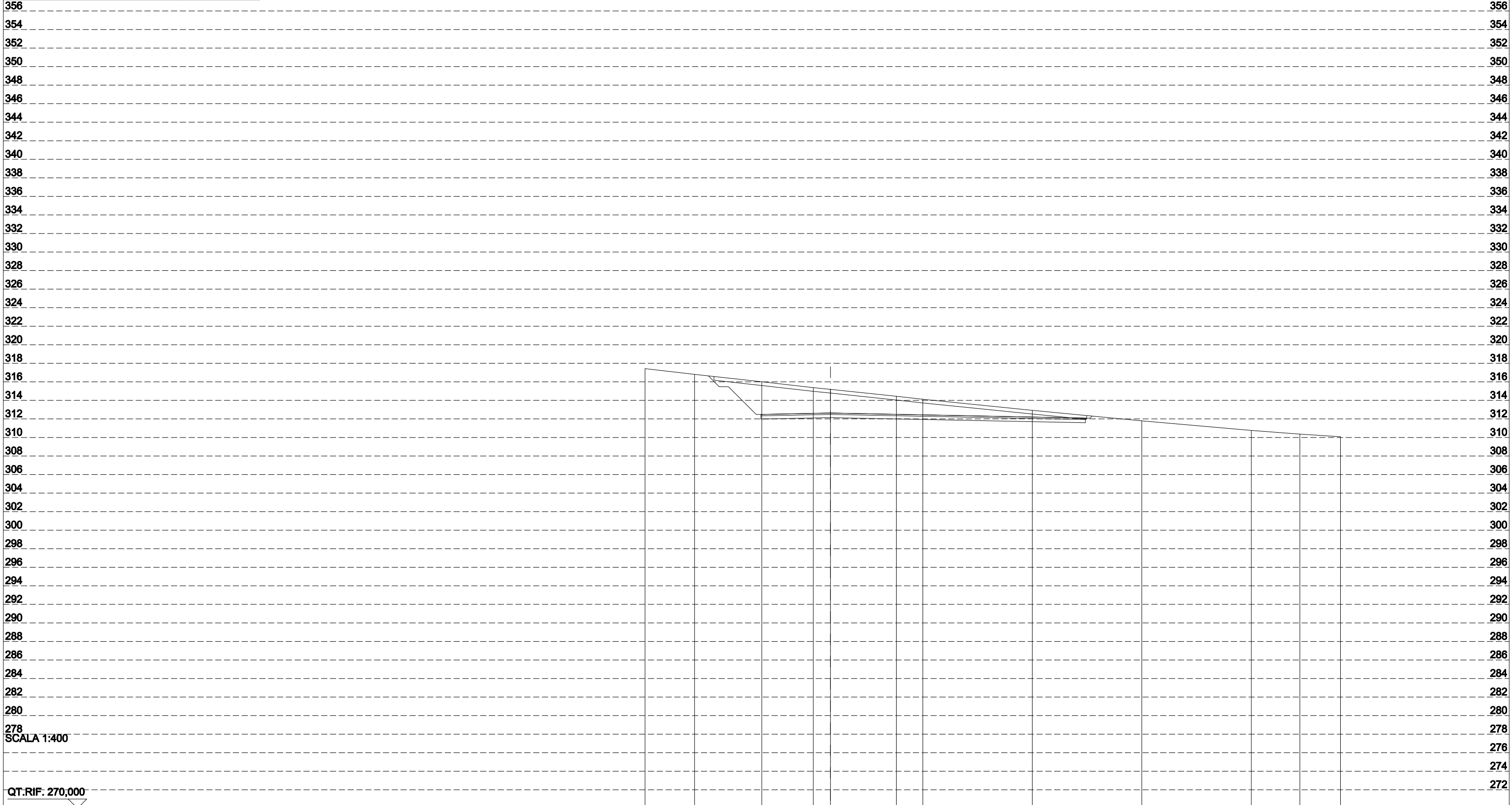
QUOTE TERRENO		317,658	316,839	315,937 315,906	314,862		313,105	312,938	312,577	312,315	312,125	
DIST.PARZIALI TERRENO		9,214	10,786	13,623	24,785		2,792	5,470	4,830	3,125		
QUOTE PROGETTO				313,454 312,954 313,304	313,056 313,006 313,356 313,506							
DIST.PARZIALI PROGETTO				5,064	2,500							

QT.RIF. 270,000

SCALA 1:400

SCAVI E BONIFICHE	
STERRO	72,797 m ²
SCOTICO	40,193 m
RILEVATI	
TERRENO VEGETALE	0,130 m
SOVRASTRUTTURA STRADALE	
STRATO DI BASE	35,000 m

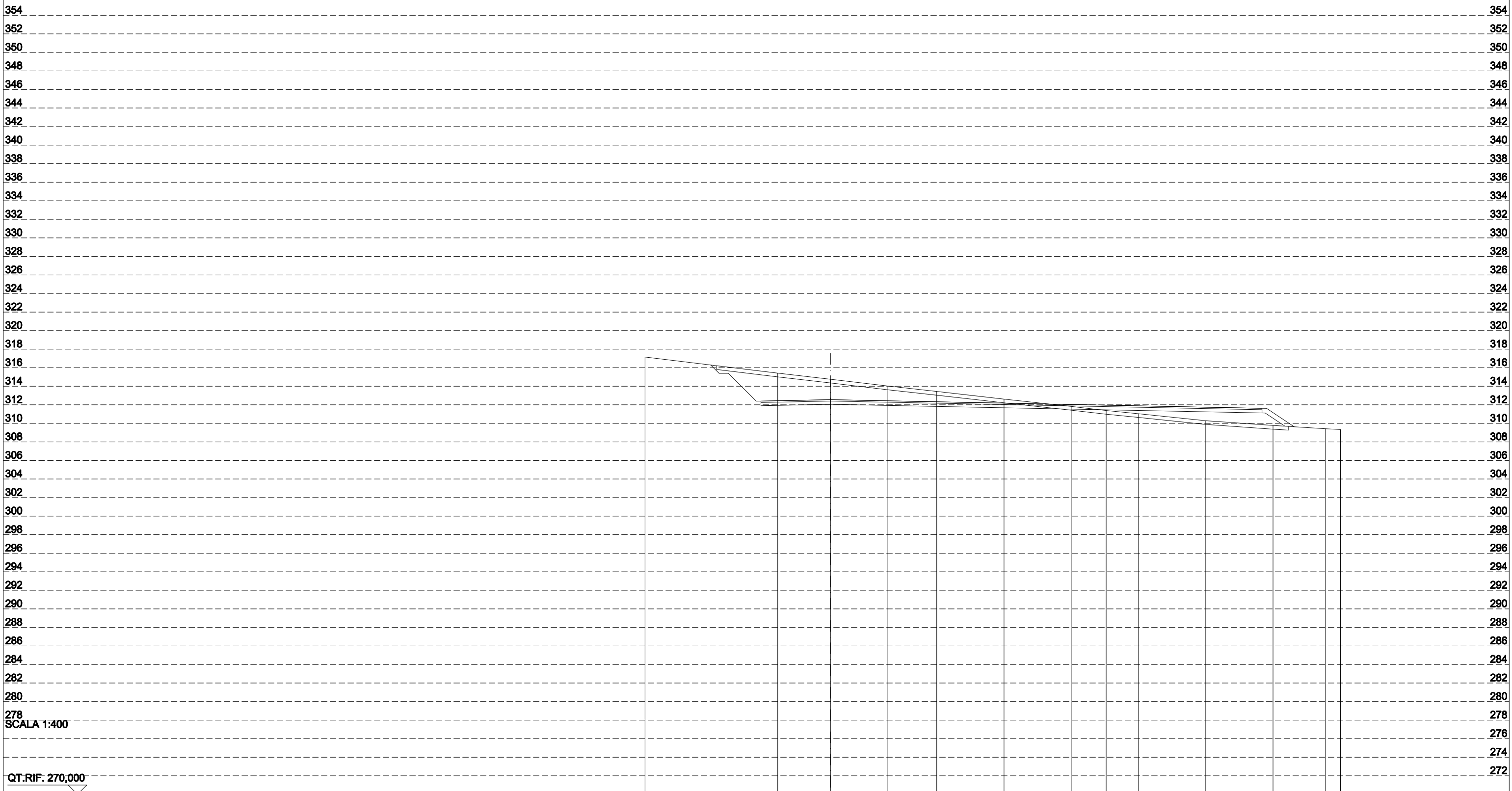
SEZIONE N.: WTG-I
 QT. PROGETTO: 312,638
 DIST.PROG.: 317,314
 DIST.PREC.: 2,314
 DIST.SUCC.: 12,686



QT.RIF. 270,000																		
QUOTE TERRENO				317,427	316,805	316,005	315,377	315,188	314,439	314,123		312,931	311,791		310,763	310,363	310,079	
DIST.PARZIALI TERRENO					5,346	7,253	5,553	1,848	7,105	2,866		11,809	11,809		11,809	5,235	4,376	
QUOTE PROGETTO						312,336	312,488	311,988		312,138			311,588	311,938	312,088			
DIST.PARZIALI PROGETTO							7,500					27,500						

SCAVI E BONIFICHE	
STERRO	55,899 m ²
SCOTICO	61,710 m
RILEVATI	
RILEVATO	22,897 m ²
TERRENO VEGETALE	3,870 m
SOVRASTRUTTURA STRADALE	
STRATO DI BASE	54,044 m

SEZIONE N.: 24
 QT. PROGETTO: 312,552
 DIST.PROG.: 330,000
 DIST.PREC.: 12,686
 DIST.SUCC.: 15,000

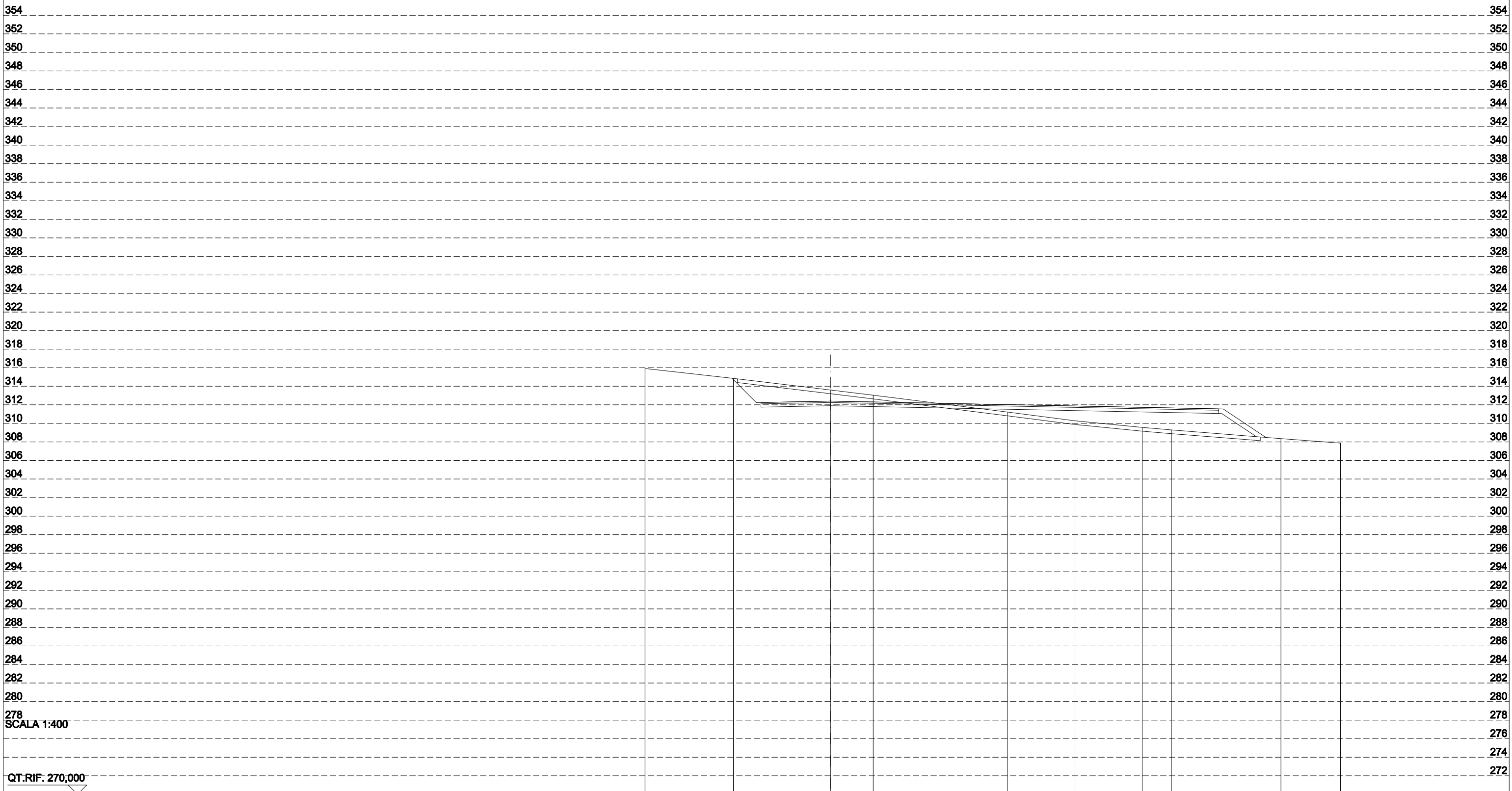


QT.RIF: 270,000

QUOTE TERRENO		317,155		315,413	314,755	314,033	313,441	312,615	311,823	311,386	311,040	310,283	309,774	309,421	309,332	
DIST.PARZIALI TERRENO			14,311	5,689	6,120	5,341	7,253	7,253	3,772	3,481	7,253	7,253	5,631	1,642		
QUOTE PROGETTO				311,902 312,402 312,252	312,052								311,621 311,121 311,471 311,114 309,693			
DIST.PARZIALI PROGETTO				7,500				46,544					2,130			

SCAVI E BONIFICHE	
STERRO	24,972 m ²
SCOTICO	56,383 m
RILEVATI	
RILEVATO	48,932 m ²
TERRENO VEGETALE	5,828 m
SOVRASTRUTTURA STRADALE	
STRATO DI BASE	49,353 m

SEZIONE N.: 26
 QT. PROGETTO: 312,402
 DIST.PROG.: 360,000
 DIST.PREC.: 15,000
 DIST.SUCC.: 15,000

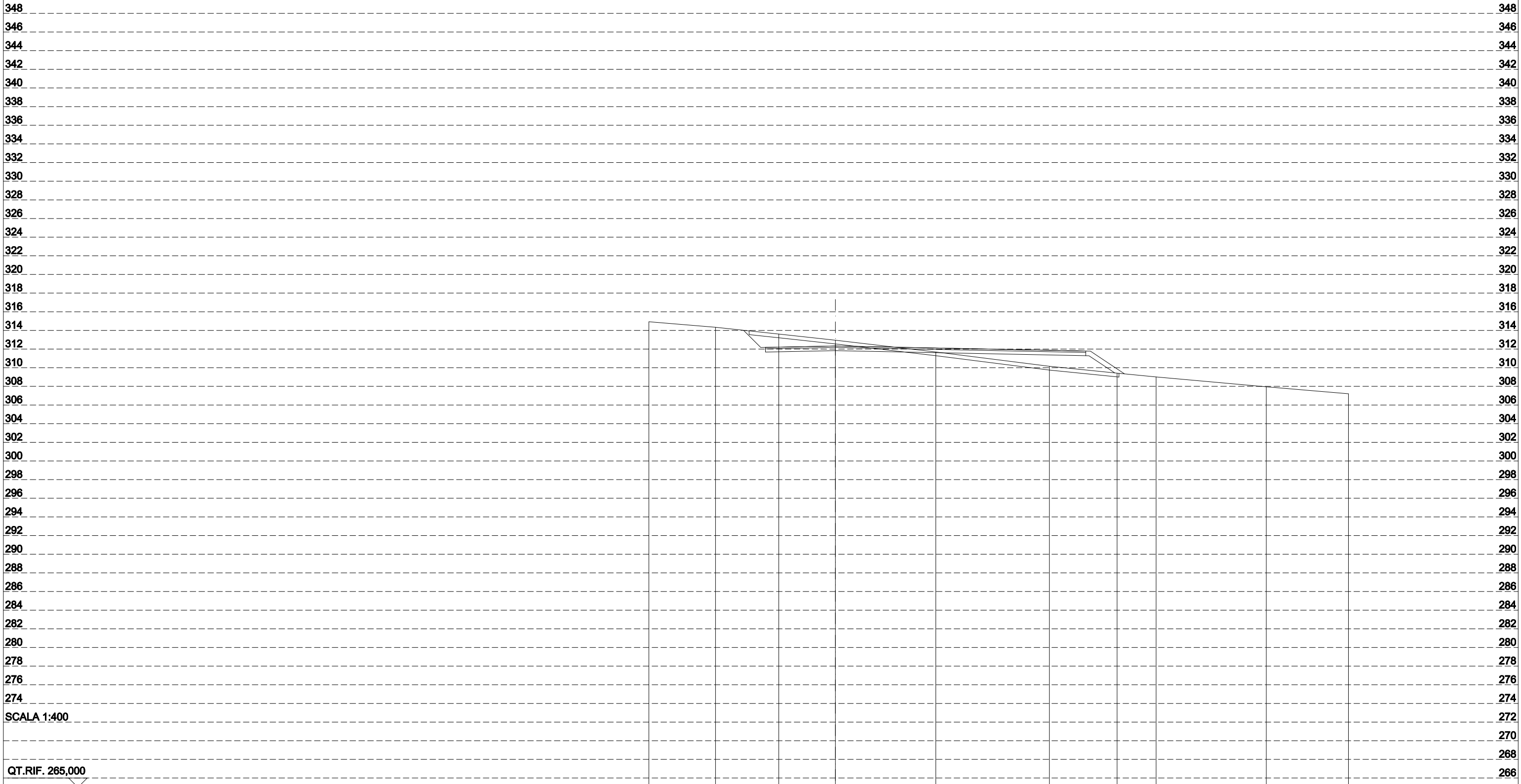


QT.RIF. 270,000

QUOTE TERRENO		315,920	314,853	313,599	313,037		311,213	310,279	309,563	309,290		308,358	307,874	
DIST.PARZIALI TERRENO		9,538	10,462	4,610	14,506	7,253	7,253	3,152	11,809	6,416				
QUOTE PROGETTO			311,752 312,102 312,252	311,902								311,415 311,565 311,065 311,058	308,567	
DIST.PARZIALI PROGETTO			7,500		41,853							3,735		

SCAVI E BONIFICHE	
STERRO	13,375 m ²
SCOTICO	39,650 m
RILEVATI	
RILEVATO	23,210 m ²
TERRENO VEGETALE	4,695 m
SOVRASTRUTTURA STRADALE	
STRATO DI BASE	34,338 m

SEZIONE N.: 27
 QT. PROGETTO: 312,327
 DIST.PROG.: 375,000
 DIST.PREC.: 15,000
 DIST.SUCC.: 15,000



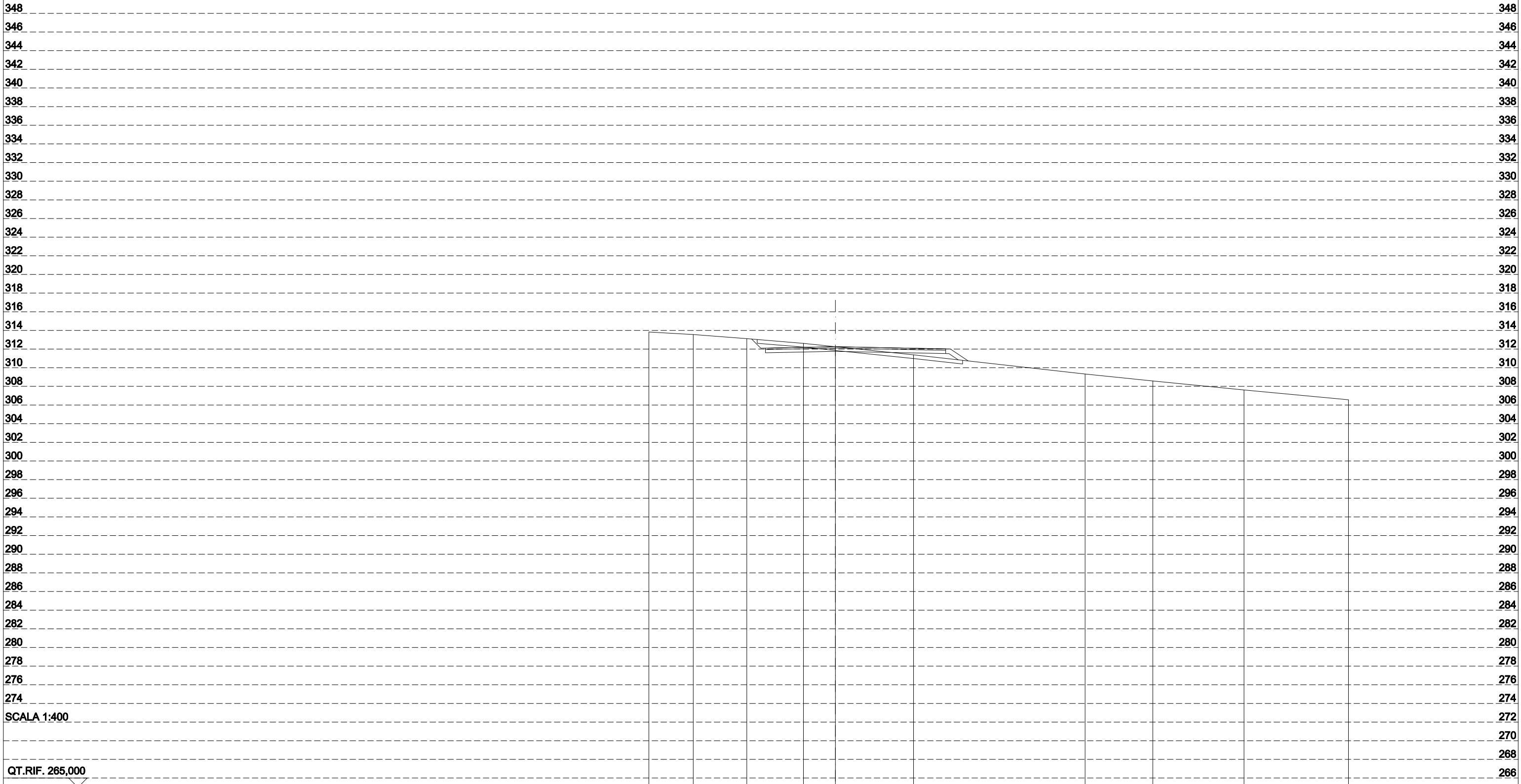
QUOTE TERRENO		314,930	314,339	313,610	312,950	311,669	310,150	309,415	309,011	307,953	307,207	
DIST.PARZIALI TERRENO		7,151	6,780	6,069	10,769	12,174	7,253	4,191	11,809	8,803		
QUOTE PROGETTO				311,677 312,027 312,177	311,827			311,790 311,290 311,640 311,283 309,440				
DIST.PARZIALI PROGETTO				7,500		26,838		2,763				

QT.RIF. 265,000

SCALA 1:400

SCAVI E BONIFICHE	
STERRO	4,651 m ²
SCOTICO	22,018 m
RILEVATI	
RILEVATO	5,758 m ²
TERRENO VEGETALE	2,591 m
SOVRASTRUTTURA STRADALE	
STRATO DI BASE	19,323 m

SEZIONE N.: 28
 QT. PROGETTO: 312,252
 DIST.PROG.: 390,000
 DIST.PREC.: 15,000
 DIST.SUCC.: 9,314



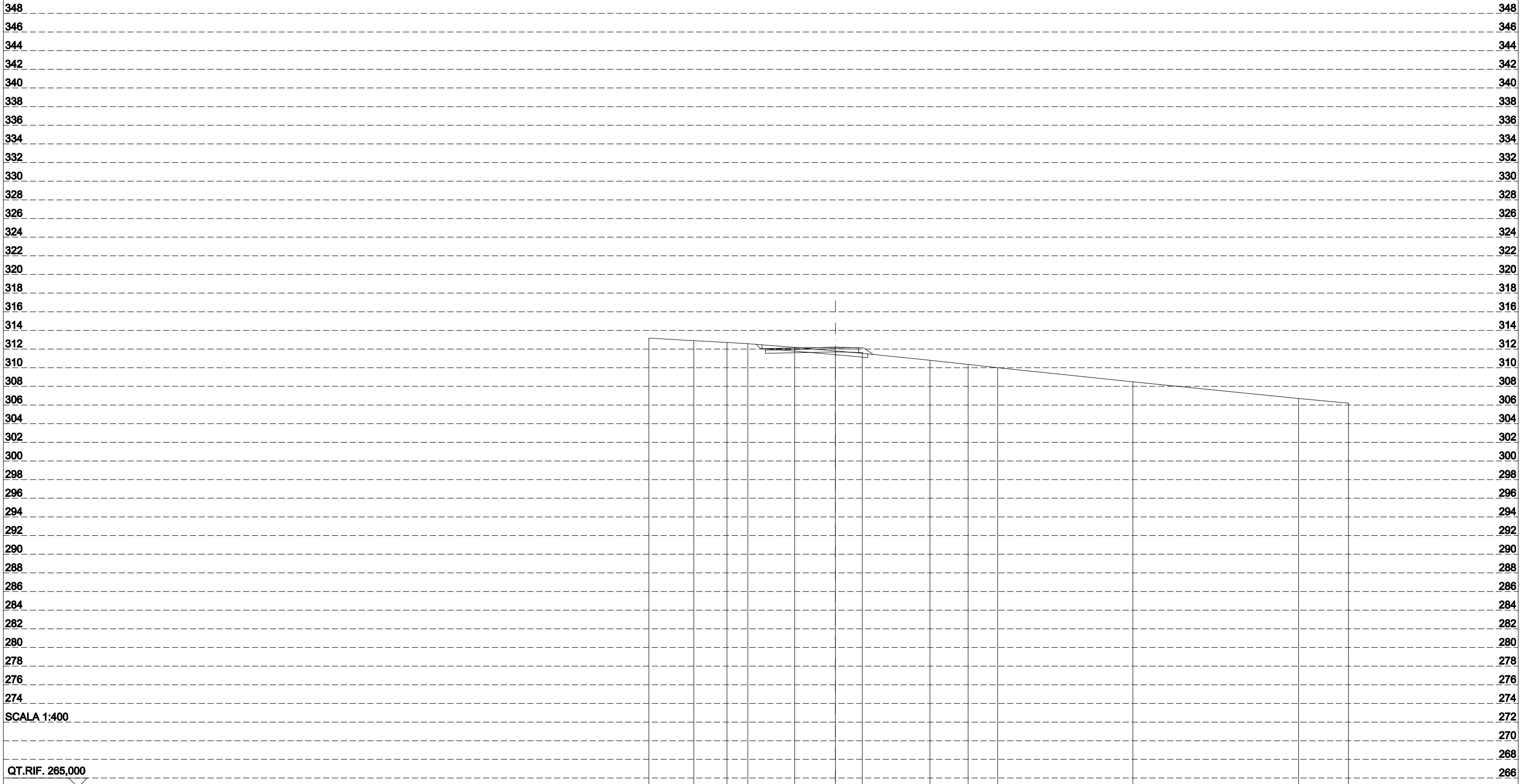
QUOTE TERRENO		313,826	313,561	313,115	312,609	312,250	311,385		309,323	308,592	307,613		306,566
DIST.PARZIALI TERRENO		4,764	5,741	6,068	3,427	8,382	18,388	7,253	9,786	11,190			
QUOTE PROGETTO				312,102	311,602	311,952	311,752	311,515	311,865	312,015	311,508	310,849	
DIST.PARZIALI PROGETTO				7,500	11,823	0,988							

QT.RIF. 265,000

SCALA 1:400

SCAVI E BONIFICHE	
STERRO	1,329 m ²
SCOTICO	11,339 m
RILEVATI	
RILEVATO	1,597 m ²
TERRENO VEGETALE	1,758 m
SOVRASTRUTTURA STRADALE	
STRATO DI BASE	10,000 m

SEZIONE N.: WTG-F
 QT. PROGETTO: 312,192
 DIST.PROG.: 399,314
 DIST.PREC.: 9,314
 DIST.SUCC.: 5,686




QUOTE TERRENO		313,175	312,897	312,707	312,572	312,179	311,798	311,539		310,799	310,361	310,001		308,483		306,703	306,197	
DIST.PARZIALI TERRENO		4,817	3,561	2,237	5,016	4,369	2,884	7,253	4,096	3,157	14,506		17,764		5,339			
QUOTE PROGETTO					312,042	311,892	311,542		311,692	311,642	311,992	312,142	311,635	311,526				
DIST.PARZIALI PROGETTO						7,500	2,500											

QT.RIF. 265,000

SCALA 1:400

SCAVI E BONIFICHE	
STERRO	0,555 m ²
SCOTICO	14,759 m
RILEVATI	
RILEVATO	5,381 m ²
TERRENO VEGETALE	2,499 m
SOVRASTRUTTURA STRADALE	
STRATO DI BASE	13,000 m

SEZIONE N.: 30
 QT. PROGETTO: 312,067
 DIST.PROG.: 405,000
 DIST.PREC.: 5,686
 DIST.SUCC.: 15,000




QUOTE TERRENO		312,777	312,676	312,425	311,994	311,510	310,977	309,166	307,315	305,972	
DIST.PARZIALI TERRENO		2,377	4,702	7,107	5,814	5,996	17,350	18,078	13,577		
QUOTE PROGETTO					311,417 311,767 311,917	311,567	311,457 311,807 311,957 311,450 310,907				
DIST.PARZIALI PROGETTO					7,500	5,500					

QT.RIF. 265,000

SCALA 1:400

SCAVI E BONIFICHE	
STERRO	0,048 m ²
SCOTICO	6,429 m
RILEVATI	
RILEVATO	2,602 m ²
TERRENO VEGETALE	2,716 m
SOVRASTRUTTURA STRADALE	
STRATO DI BASE	5,000 m

SEZIONE N.: 31
 QT. PROGETTO: 311,312
 DIST.PROG.: 420,000
 DIST.PREC.: 15,000
 DIST.SUCC.: 15,000




QUOTE TERRENO		311,802	311,668	311,341	310,900	310,758	310,481	310,051	309,368	308,899	308,186	307,453	305,409	
DIST.PARZIALI TERRENO		3,654	7,253	7,253	1,840	3,609	4,877	7,132	4,501	7,308	7,198	20,574		
QUOTE PROGETTO					310,982	310,755	311,112	310,752	311,112	310,812	310,762	311,112	310,755	310,511
DIST.PARZIALI PROGETTO					2,500	2,500								

SCALA 1:400
 QT.RIF. 265,000

SCAVI E BONIFICHE	
STERRO	0,192 m ²
SCOTICO	9,360 m
RILEVATI	
RILEVATO	3,730 m ²
TERRENO VEGETALE	2,672 m
SOVRASTRUTTURA STRADALE	
STRATO DI BASE	8,000 m

SEZIONE N.: 32
 QT. PROGETTO: 310,363
 DIST.PROG.: 435,000
 DIST.PREC.: 15,000
 DIST.SUCC.: 15,000




QUOTE TERRENO		310,947	310,699	310,337	309,940	309,663	308,842	306,475	304,854	
DIST.PARZIALI TERRENO			7,481	7,253	5,266	3,206	9,825	25,222	16,747	
QUOTE PROGETTO					310,199 309,806 309,813 310,163 310,313 309,863	310,253 309,723 310,103 309,746 309,414				
DIST.PARZIALI PROGETTO					2,500	5,500				

QT.RIF. 265,000

SCALA 1:400

SCAVI E BONIFICHE	
STERRO	0,287 m ²
SCOTICO	5,743 m
RILEVATI	
RILEVATO	1,250 m ²
TERRENO VEGETALE	1,965 m
SOVRASTRUTTURA STRADALE	
STRATO DI BASE	5,000 m

SEZIONE N.: 33
 QT. PROGETTO: 309,415
 DIST.PROG.: 450,000
 DIST.PREC.: 15,000
 DIST.SUCC.: 15,000




QUOTE TERRENO		310,219	310,095	309,696	309,067	308,648	308,071	307,293	306,122	305,185	304,339			
DIST.PARZIALI TERRENO		4,056	7,253	8,691	5,815	7,253	9,386	13,273	10,346	8,928				
QUOTE PROGETTO					309,324	308,856	308,856	309,215	309,365	308,915	309,215	309,365	308,856	308,861
DIST.PARZIALI PROGETTO					2,500	2,500								

SCALA 1:400

QT.RIF. 265,000

SCAVI E BONIFICHE	
STERRO	0,336 m ²
SCOTICO	5,503 m
RILEVATI	
RILEVATO	0,271 m ²
TERRENO VEGETALE	1,042 m
SOVRASTRUTTURA STRADALE	
STRATO DI BASE	5,097 m

SEZIONE N.: 34
 QT. PROGETTO: 308,467
 DIST.PROG.: 465,000
 DIST.PREC.: 15,000
 DIST.SUCC.: 15,000




QUOTE TERRENO		309,491	309,277		308,591	308,347		307,690		306,899		305,930		304,910		303,887
DIST.PARZIALI TERRENO		4,639	11,809	3,552	9,642	10,424	11,809	11,809	11,315							
QUOTE PROGETTO				307,917	308,257	308,417	307,967	307,915	308,265	308,415	307,908	308,124				
DIST.PARZIALI PROGETTO				2,500	2,587											

QT.RIF. 265,000

SCALA 1:400

SCAVI E BONIFICHE	
STERRO	1,242 m ²
SCOTICO	8,171 m
SOVRASTRUTTURA STRADALE	
STRATO DI BASE	8,215 m

SEZIONE N.: 36
 QT. PROGETTO: 306,570
 DIST.PROG.: 495,000
 DIST.PREC.: 15,000
 DIST.SUCC.: 15,000




QUOTE TERRENO		306,470	306,583	306,601	306,582	306,489	306,292	305,942	305,318	304,643	
DIST.PARZIALI TERRENO		7,645	8,715	3,640	8,614	9,211	10,060	13,677	13,438		
QUOTE PROGETTO				306,070	306,370	306,520	306,070	305,956	306,306	306,456	
DIST.PARZIALI PROGETTO				2,500	5,715						

QT.RIF: 260,000

SCALA 1:400

SCAVI E BONIFICHE	
STERRO	1,109 m ²
SCOTICO	6,102 m
RILEVATI	
TERRENO VEGETALE	0,569 m
SOVRASTRUTTURA STRADALE	
STRATO DI BASE	6,141 m


SEZIONE N.: 37
 QT. PROGETTO: 305,622
 DIST.PROG.: 510,000
 DIST.PREC.: 15,000
 DIST.SUCC.: 15,000



QUOTE TERRENO		305,153		305,404		305,594	305,639		305,768		305,779		305,617	
DIST.PARZIALI TERRENO			10,177		9,823	2,400		11,955		12,321		28,325		
QUOTE PROGETTO						305,525 305,065 305,072 305,422 305,572 305,122 305,549 305,049 305,399								
DIST.PARZIALI PROGETTO						2,600 3,641								

SCAVI E BONIFICHE	
STERRO	0,823 m ²
SCOTICO	4,844 m
RILEVATI	
TERRENO VEGETALE	0,511 m
SOVRASTRUTTURA STRADALE	
STRATO DI BASE	5,000 m

SEZIONE N.: 38
 QT. PROGETTO: 304,674
 DIST.PROG.: 525,000
 DIST.PREC.: 15,000
 DIST.SUCC.: 15,000

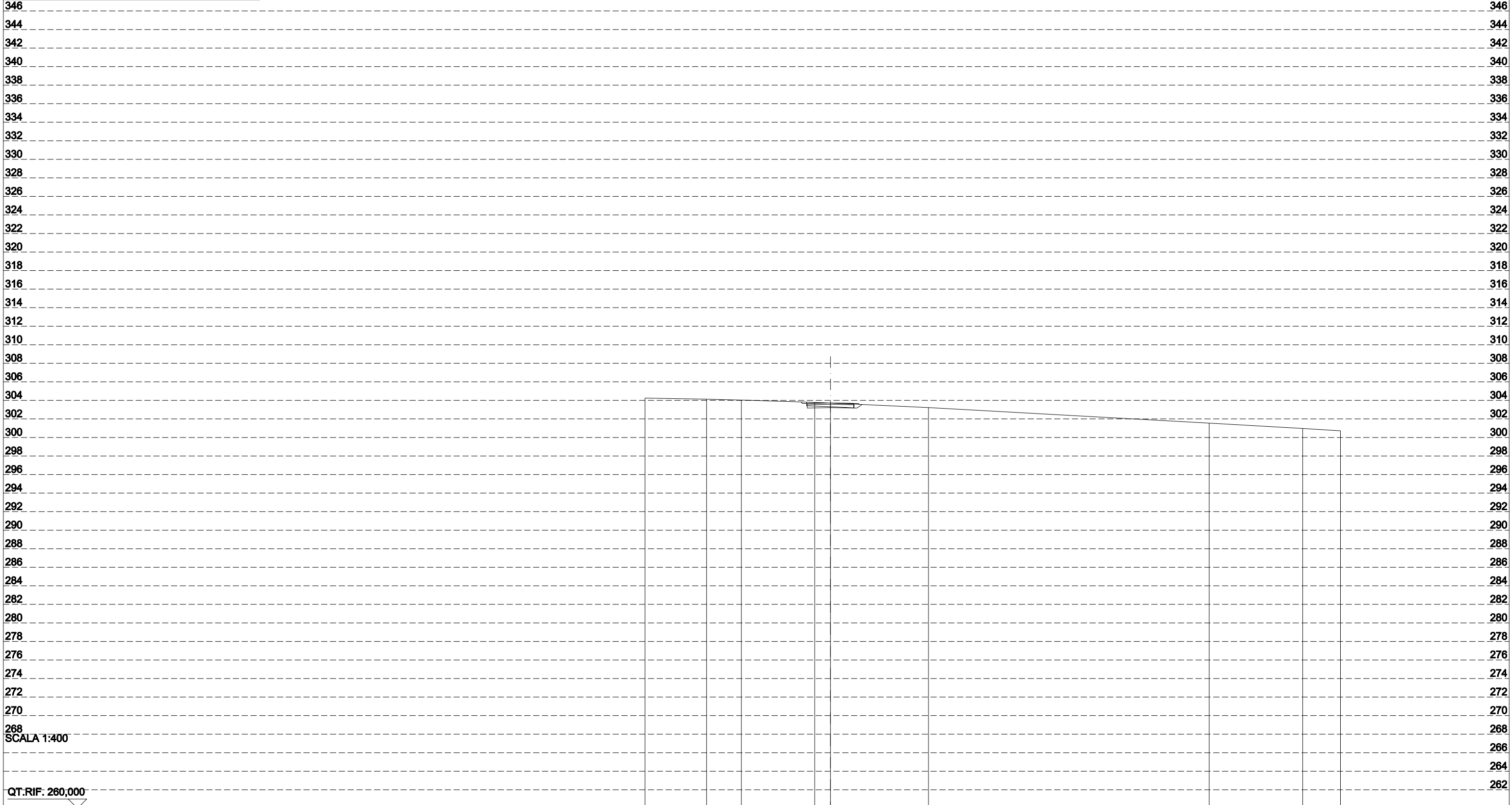


QT.RIF: 260,000

QUOTE TERRENO		304,632	304,665		304,669	304,628	304,596		304,406		303,810		303,301	
DIST.PARZIALI TERRENO		2,945		10,863		6,192	4,789		10,922		21,844		17,445	
QUOTE PROGETTO						304,124	304,124							
DIST.PARZIALI PROGETTO						2,500	2,500							

SCAVI E BONIFICHE	
STERRO	0,898 m ²
SCOTICO	5,108 m
RILEVATI	
TERRENO VEGETALE	0,737 m
SOVRASTRUTTURA STRADALE	
STRATO DI BASE	5,000 m

SEZIONE N.: 39
 QT. PROGETTO: 303,725
 DIST.PROG.: 540,000
 DIST.PREC.: 15,000
 DIST.SUCC.: 15,000




QT.RIF. 260,000

QUOTE TERRENO		304,247	304,130	304,040		303,786	303,718		303,225		301,548		300,969	300,719	
DIST.PARZIALI TERRENO		6,640	3,752	7,909	1,700	10,572		30,271		10,090	4,067				
QUOTE PROGETTO						303,175	303,565	303,675	303,225	303,175	303,525	303,675	303,168	303,568	
DIST.PARZIALI PROGETTO						2,500	2,500								

SCAVI E BONIFICHE	
STERRO	1,270 m ²
SCOTICO	5,251 m
RILEVATI	
TERRENO VEGETALE	0,878 m
SOVRASTRUTTURA STRADALE	
STRATO DI BASE	5,000 m


SEZIONE N.: 40
 QT. PROGETTO: 302,777
 DIST.PROG.: 555,000
 DIST.PREC.: 15,000
 DIST.SUCC.: 15,000



QUOTE TERRENO		303,820	303,779		303,333		302,831		300,952		300,324	300,051	299,707	299,261	
DIST.PARZIALI TERRENO		1,398		10,372		8,230		28,929		10,006		4,696	5,310	6,059	
QUOTE PROGETTO								302,227							
DIST.PARZIALI PROGETTO								2,500							

SCAVI E BONIFICHE	
STERRO	1,513 m ²
SCOTICO	5,265 m
RILEVATI	
TERRENO VEGETALE	0,710 m
SOVRASTRUTTURA STRADALE	
STRATO DI BASE	5,000 m

SEZIONE N.: 41
 QT. PROGETTO: 301,829
 DIST.PROG.: 570,000
 DIST.PREC.: 15,000
 DIST.SUCC.: 15,000



QUOTE TERRENO		303,382		301,971		300,725		300,008		299,393		298,552		298,106	
DIST.PARZIALI TERRENO			20,000		16,978		9,940		9,940		12,067		6,075		
QUOTE PROGETTO															
DIST.PARZIALI PROGETTO															

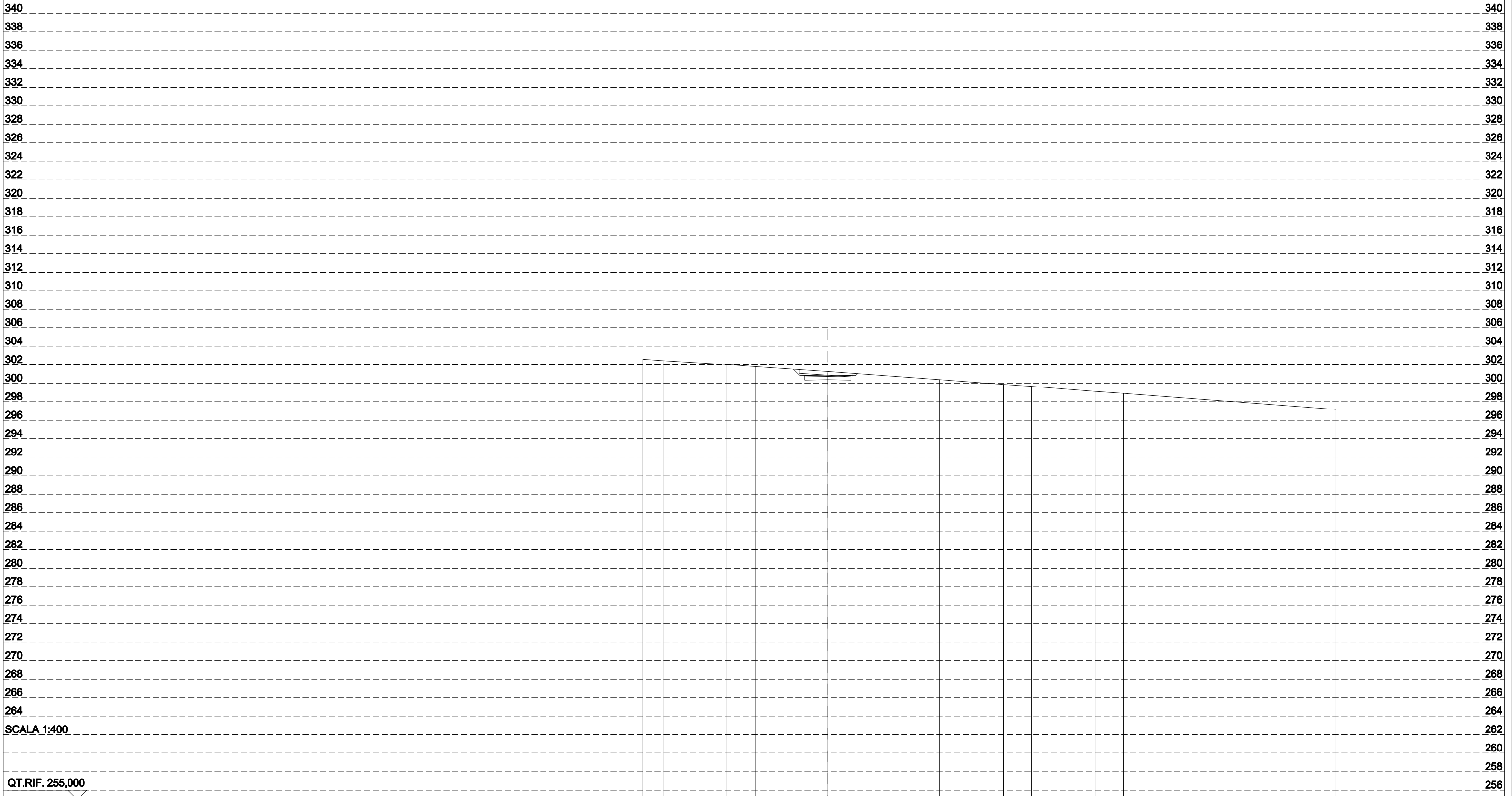
301,279
 301,629
 301,779
 301,329
 301,279
 301,629
 301,779
 2,500
 2,500

QT.RIF. 255,000

SCALA 1:400

SCAVI E BONIFICHE	
STERRO	2,934 m ²
SCOTICO	5,702 m
RILEVATI	
TERRENO VEGETALE	0,109 m
SOVRASTRUTTURA STRADALE	
STRATO DI BASE	5,000 m

SEZIONE N.: 42
 QT. PROGETTO: 300,881
 DIST.PROG.: 585,000
 DIST.PREC.: 15,000
 DIST.SUCC.: 15,000



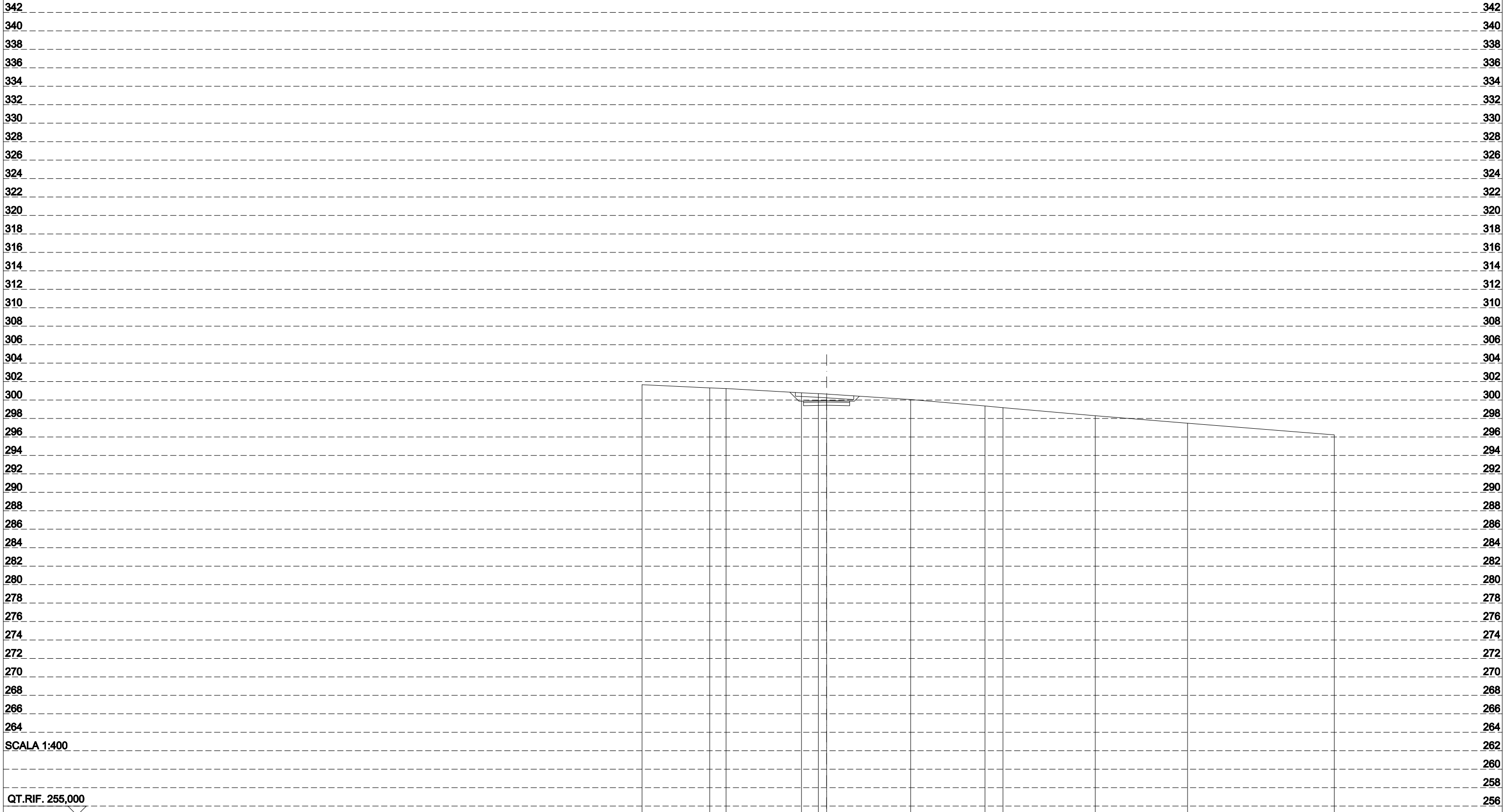
QUOTE TERRENO		302,592	302,432	302,022	301,790	301,263		300,384	299,863	299,665	299,112	298,905		297,164	
DIST.PARZIALI TERRENO		2,278	6,737	3,203	7,782	12,098	6,917	3,023	6,977	2,963	23,022				
QUOTE PROGETTO						300,331	300,681	300,831	300,381	300,331	300,681	300,831			
DIST.PARZIALI PROGETTO						2,500	2,500								

QT.RIF. 255,000

SCALA 1:400

SCAVI E BONIFICHE	
STERRO	4,970 m ²
SCOTICO	6,320 m
SOVRASTRUTTURA STRADALE	
STRATO DI BASE	5,000 m

SEZIONE N.: 43
 QT. PROGETTO: 299,932
 DIST.PROG.: 600,000
 DIST.PREC.: 15,000
 DIST.SUCC.: 15,000



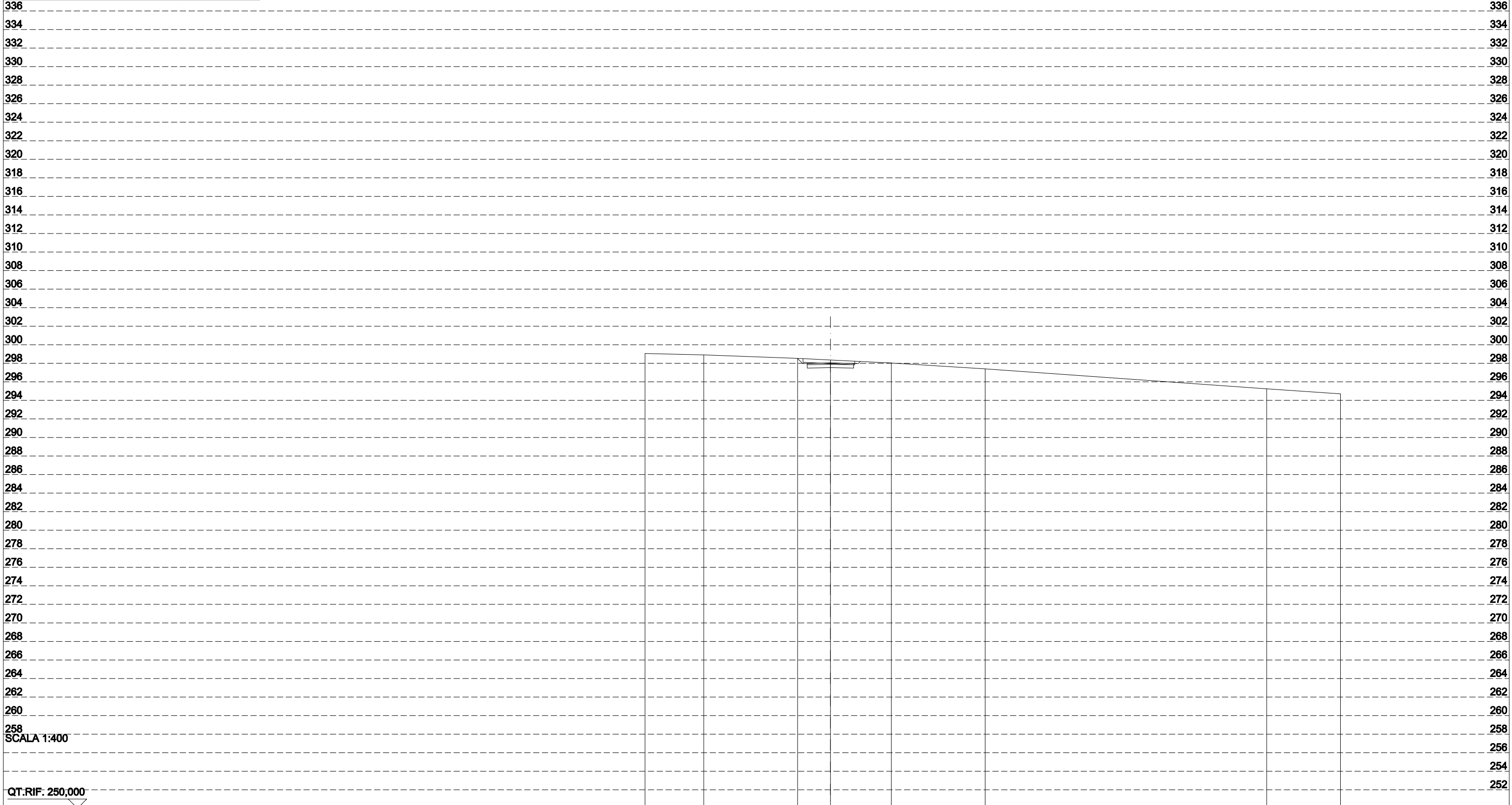
QUOTE TERRENO		301,665	301,312	301,244		300,781	300,699	300,641		300,051		299,357	299,170		298,300		297,482		296,229	
DIST.PARZIALI TERRENO			7,338	1,767	8,173	1,827		9,106	8,053	1,947	10,000	10,000	15,894							
QUOTE PROGETTO						299,382	299,732	299,882	299,432	299,382	299,732	299,882								
DIST.PARZIALI PROGETTO						2,500	2,500													

QT.RIF. 255,000

SCALA 1:400

SCAVI E BONIFICHE	
STERRO	2,570 m ²
SCOTICO	5,581 m
RILEVATI	
TERRENO VEGETALE	0,121 m
SOVRASTRUTTURA STRADALE	
STRATO DI BASE	5,000 m

SEZIONE N.: 45
 QT. PROGETTO: 298,036
 DIST.PROG.: 630,000
 DIST.PREC.: 15,000
 DIST.SUCC.: 15,000



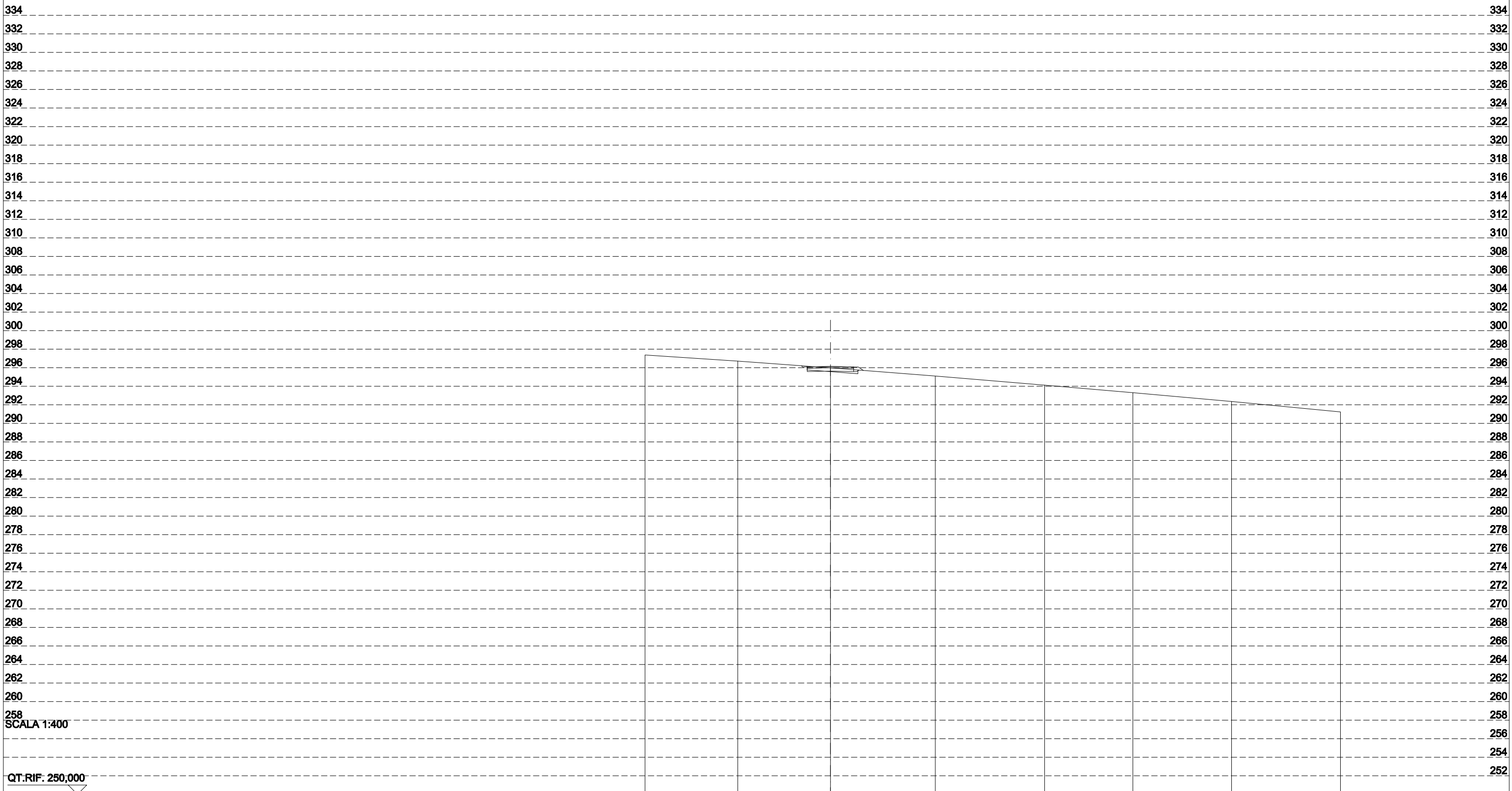
QUOTE TERRENO		299,059	298,908	298,535	298,357	298,030	297,395	295,247	294,703	
DIST.PARZIALI TERRENO		6,335	10,118	3,547	6,571	10,118	30,354	7,957		
QUOTE PROGETTO				297,486	297,836	297,986	297,536	297,486	297,836	297,986
DIST.PARZIALI PROGETTO				2,500	2,500					

QT.RIF. 250,000

SCALA 1:400

SCAVI E BONIFICHE	
STERRO	0,222 m ²
SCOTICO	5,491 m
RILEVATI	
RILEVATO	0,448 m ²
TERRENO VEGETALE	1,111 m
SOVRASTRUTTURA STRADALE	
STRATO DI BASE	5,000 m

SEZIONE N.: 47
 QT. PROGETTO: 296,139
 DIST.PROG.: 660,000
 DIST.PREC.: 15,000
 DIST.SUCC.: 15,000



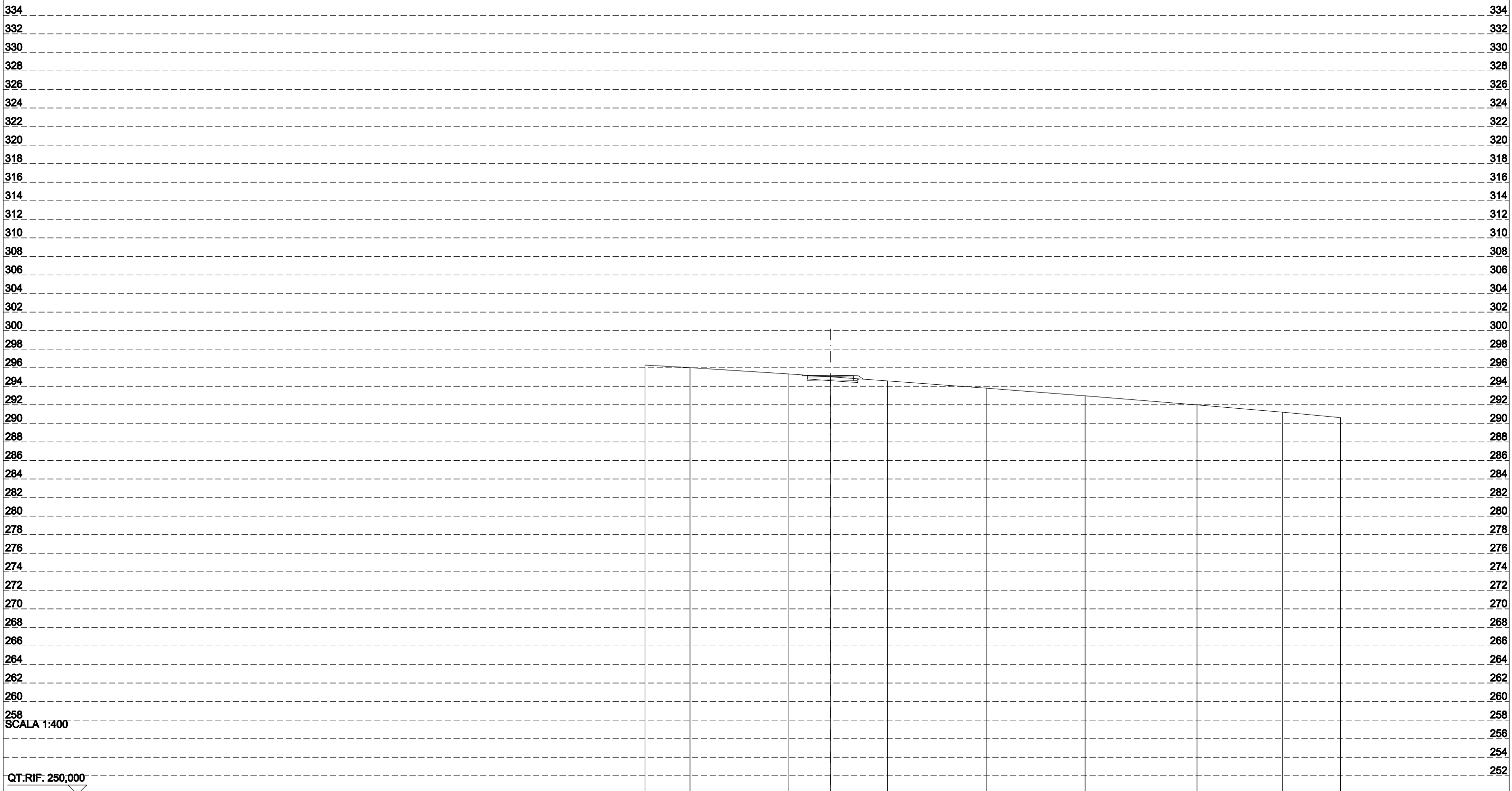
QUOTE TERRENO		297,376	296,708	295,981	295,103	294,123	293,309	292,356	291,230	
DIST.PARZIALI TERRENO		10,001	9,999	11,306	11,794	9,510	10,652	11,738		
QUOTE PROGETTO				295,589 295,939 296,069 295,639 295,589 295,939 296,089 295,582 295,741						
DIST.PARZIALI PROGETTO				2,500 2,500						

QT.RIF: 250,000

SCALA 1:400

SCAVI E BONIFICHE	
STERRO	0,158 m ²
SCOTICO	5,447 m
RILEVATI	
RILEVATO	0,502 m ²
TERRENO VEGETALE	1,072 m
SOVRASTRUTTURA STRADALE	
STRATO DI BASE	5,000 m

SEZIONE N.: 48
 QT. PROGETTO: 295,191
 DIST.PROG.: 675,000
 DIST.PREC.: 15,000
 DIST.SUCC.: 15,000



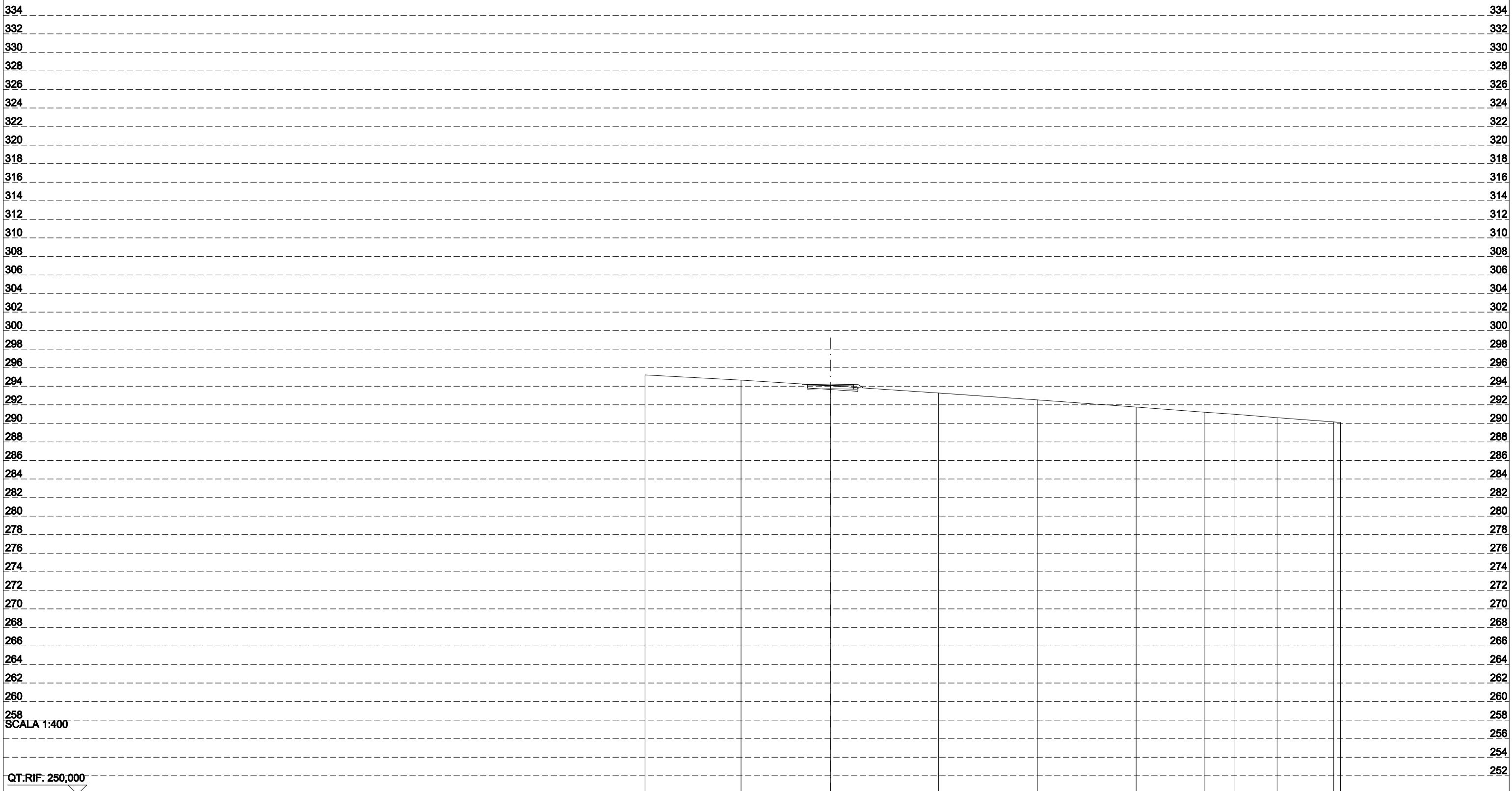
QUOTE TERRENO		296,287	296,012		295,323	295,007	294,582		293,796		292,971		291,983		291,207		290,627	
DIST.PARZIALI TERRENO		4,854	10,652	4,494	6,159	10,652	10,652	12,068	9,236	6,233								
QUOTE PROGETTO				294,641	294,991	295,141	294,691	294,641	294,991	295,141	294,634	294,794						
DIST.PARZIALI PROGETTO				2,500	2,500													

QT.RIF: 250,000

SCALA 1:400

SCAVI E BONIFICHE	
STERRO	0,126 m ²
SCOTICO	5,413 m
RILEVATI	
RILEVATO	0,523 m ²
TERRENO VEGETALE	1,070 m
SOVRASTRUTTURA STRADALE	
STRATO DI BASE	5,000 m

SEZIONE N.: 49
 QT. PROGETTO: 294,243
 DIST.PROG.: 690,000
 DIST.PREC.: 15,000
 DIST.SUCC.: 15,000

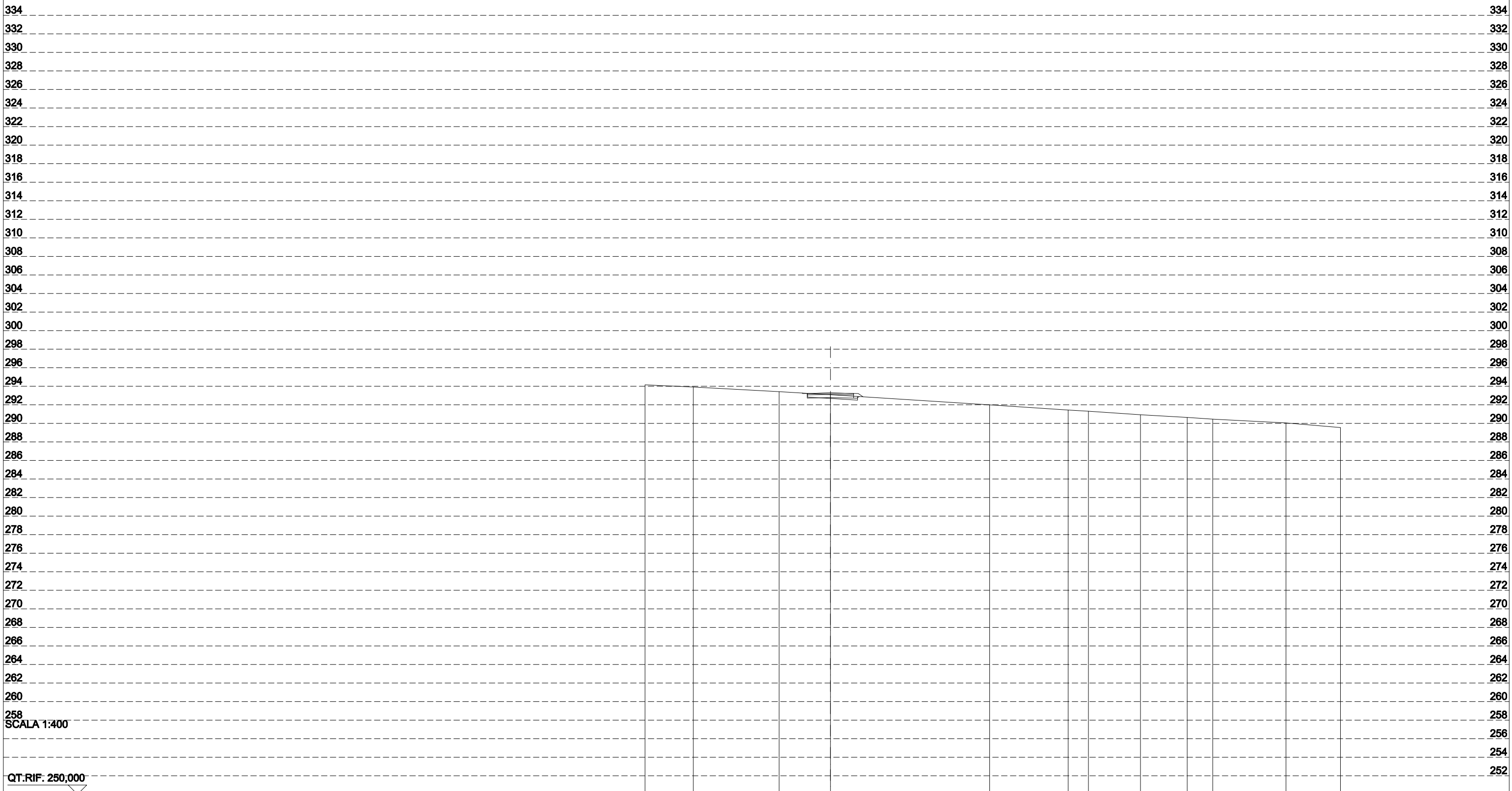


QT.RIF. 250,000																					
QUOTE TERRENO		295,224		294,661		294,052		293,275		292,533		291,762		291,203		290,980		290,615		290,157 290,091	
DIST.PARZIALI TERRENO			10,359		9,641		11,664		10,652		10,652		7,410		3,242		4,550		6,102		
QUOTE PROGETTO																					
DIST.PARZIALI PROGETTO																					

293,693
 294,043
 294,193
 293,743
 293,693
 294,043
 294,193
 293,693
 293,846

SCAVI E BONIFICHE	
STERRO	0,126 m ²
SCOTICO	5,384 m
RILEVATI	
RILEVATO	0,494 m ²
TERRENO VEGETALE	1,050 m
SOVRASTRUTTURA STRADALE	
STRATO DI BASE	5,000 m

SEZIONE N.: 50
 QT. PROGETTO: 293,275
 DIST.PROG.: 705,000
 DIST.PREC.: 15,000
 DIST.SUCC.: 15,000




QUOTE TERRENO		294,157	293,916	293,419	293,087		291,996		291,438	291,308		290,932	290,643	290,454		290,049		289,545
DIST.PARZIALI TERRENO			5,212	9,258	5,530	17,169		8,471	2,181	5,611	5,041	2,761	7,901	5,875				
QUOTE PROGETTO					292,725	293,075	293,225	292,775	292,725	293,075	293,225	292,718	292,890					
DIST.PARZIALI PROGETTO					2,500	2,500												

QT.RIF: 250,000

SCALA 1:400

SCAVI E BONIFICHE	
STERRO	1,378 m ²
SCOTICO	5,160 m
RILEVATI	
TERRENO VEGETALE	0,317 m
SOVRASTRUTTURA STRADALE	
STRATO DI BASE	5,000 m

SEZIONE N.: 51
 QT. PROGETTO: 292,005
 DIST.PROG.: 720,000
 DIST.PREC.: 15,000
 DIST.SUCC.: 15,000




QUOTE TERRENO		293,088	292,614	292,123		290,982	290,523	290,265	290,162	289,956	289,659		289,250	289,009	288,918
DIST.PARZIALI TERRENO			10,775	9,225	18,943	7,917	6,041	1,876	5,679	2,238	7,917	3,354	1,037		
QUOTE PROGETTO				291,455	291,805	291,955	291,505	291,455	291,805	291,955					
DIST.PARZIALI PROGETTO				2,500	2,500										

SCALA 1:400

QT.RIF. 245,000

SCAVI E BONIFICHE	
STERRO	2,566 m ²
SCOTICO	5,573 m
RILEVATI	
TERRENO VEGETALE	0,124 m
SOVRASTRUTTURA STRADALE	
STRATO DI BASE	5,000 m

SEZIONE N.: 52
 QT. PROGETTO: 290,734
 DIST.PROG.: 735,000
 DIST.PREC.: 15,000
 DIST.SUCC.: 15,000



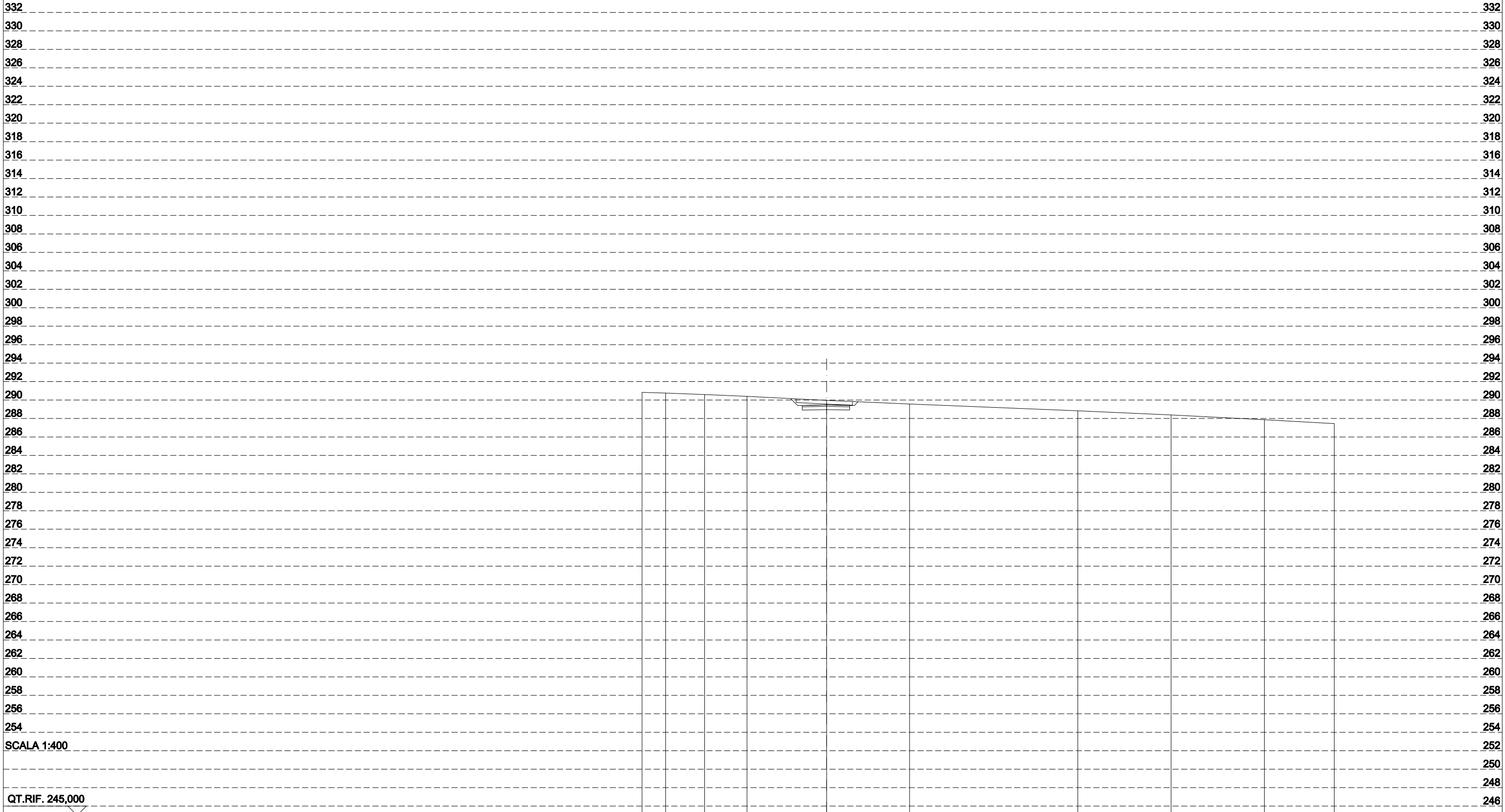
QUOTE TERRENO				291,811	291,661			291,349	291,057			290,502		290,117			289,818	289,575	289,496		289,110		288,521	
DIST.PARZIALI TERRENO				4,560	9,177			6,263	11,278			8,771		8,771			6,327	2,443	7,674		9,737			
QUOTE PROGETTO								290,184	290,534	290,684	290,234	290,184	290,534	290,684										
DIST.PARZIALI PROGETTO								2,500	2,500															

SCALA 1:400

QT.RIF. 245,000

SCAVI E BONIFICHE	
STERRO	3,789 m ²
SCOTICO	6,106 m
SOVRASTRUTTURA STRADALE	
STRATO DI BASE	5,136 m

SEZIONE N.: 53
 QT. PROGETTO: 289,464
 DIST.PROG.: 750,000
 DIST.PREC.: 15,000
 DIST.SUCC.: 15,000




SCALA 1:400

QT.RIF. 245,000

QUOTE TERRENO				290,831	290,755	290,597	290,404		289,962	289,572		288,836		288,365		287,872	287,448	
DIST.PARZIALI TERRENO				2,561	4,224	4,586	8,628	8,992	18,224	10,108	10,108	7,568						
QUOTE PROGETTO									289,411	289,261	288,911	288,964	288,914	289,264	289,414			
DIST.PARZIALI PROGETTO									2,636	2,500								

SCAVI E BONIFICHE	
STERRO	6,956 m ²
SCOTICO	8,635 m
SOVRASTRUTTURA STRADALE	
STRATO DI BASE	7,250 m

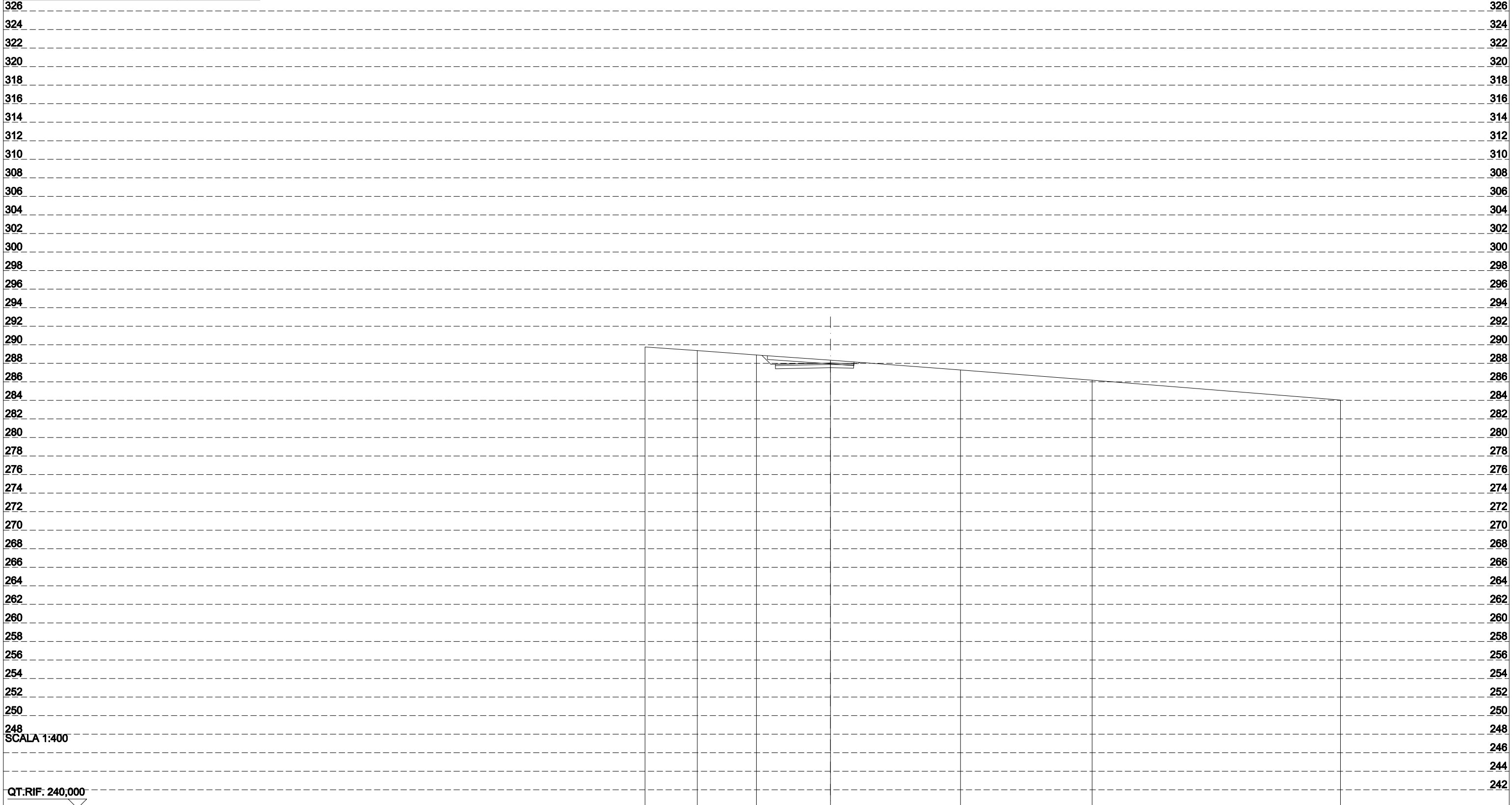
SEZIONE N.: 54
 QT. PROGETTO: 288,336
 DIST.PROG.: 765,000
 DIST.PREC.: 15,000
 DIST.SUCC.: 15,000



QUOTE TERRENO		289,938	289,493	288,980	288,561	288,299		287,496	287,068		286,385	
DIST.PARZIALI TERRENO			8,994	11,006	9,210	6,254	17,621	8,810	13,105			
QUOTE PROGETTO				287,741 288,091 288,241	287,836 287,786 288,136 288,286							
DIST.PARZIALI PROGETTO				4,750	2,500							

SCAVI E BONIFICHE	
STERRO	5,516 m ²
SCOTICO	9,336 m
RILEVATI	
TERRENO VEGETALE	0,038 m
SOVRASTRUTTURA STRADALE	
STRATO DI BASE	8,435 m

SEZIONE N.: 55
 QT. PROGETTO: 288,023
 DIST.PROG.: 780,000
 DIST.PREC.: 15,000
 DIST.SUCC.: 15,000




QUOTE TERRENO		289,758	289,370	288,899	288,336	287,282	286,180	284,040	
DIST.PARZIALI TERRENO		5,642	6,378	7,980	14,025	14,191	26,784		
QUOTE PROGETTO				287,904 287,404 287,754	287,523 287,473 287,823 287,973				
DIST.PARZIALI PROGETTO				5,935	2,500				

QT.RIF: 240,000

SCALA 1:400

SCAVI E BONIFICHE	
STERRO	0,769 m ²
SCOTICO	5,527 m
RILEVATI	
RILEVATO	0,063 m ²
TERRENO VEGETALE	0,194 m
SOVRASTRUTTURA STRADALE	
STRATO DI BASE	5,333 m

SEZIONE N.: 56
 QT. PROGETTO: 288,569
 DIST.PROG.: 795,000
 DIST.PREC.: 15,000
 DIST.SUCC.: 15,000




QUOTE TERRENO		289,768	289,327		288,440	288,214	287,950	287,657		287,078		285,876	285,256	284,883	284,610	284,375	
DIST.PARZIALI TERRENO		6,401	13,599	3,464	3,682	4,451	8,133	16,266	8,133	4,506	3,627	2,798					
QUOTE PROGETTO				287,984	288,334	288,484	288,069	288,047									
DIST.PARZIALI PROGETTO				4,240	1,093												

QT.RIF. 245,000

SCALA 1:400

SCAVI E BONIFICHE	
STERRO	0,216 m ²
SCOTICO	0,322 m
RILEVATI	
RILEVATO	0,016 m ²
TERRENO VEGETALE	0,699 m
SOVRASTRUTTURA STRADALE	
STRATO DI BASE	0,257 m

SEZIONE N.: 58
 QT. PROGETTO: 289,551
 DIST.PROG.: 814,221
 DIST.PREC.: 4,221



QUOTE TERRENO		290,102	290,046	289,883		289,702	289,533	289,391	289,283	289,122		288,871	288,726		288,482	288,351		288,106	287,985		287,740	287,636		287,373		
DIST.PARZIALI TERRENO		2,378	3,877	6,348	3,654	3,742	2,828	3,432	6,793	3,210	7,015	2,987	7,238	2,785	7,460	2,542	8,731									
QUOTE PROGETTO								289,436	289,039	289,046	289,396	289,546	289,051													
DIST.PARZIALI PROGETTO																										

SCALA 1:400

QT.RIF. 245,000