

1 2 3 4 5 6 7 8

A

B

C

D

E

F

A

B

C

D

E

F

0	Marzo 2022	PRIMA EMISSIONE	AB	EG	MG
REV.	DATA	DESCRIZIONE REVISIONE	REDATTO	VERIFICATO	APROVATO

Volta Gestione Energie

REGIONE SARDEGNA
Provincia di Oristano
COMUNI DI MOGORELLA E VILLA SANT'ANTONIO



PROGETTO:
PARCO EOLICO MOGORELLA - SANT'ANTONIO
PROGETTO DEFINITIVO

COMMITTENTE:

VGest **Volta Gestione Energie S.r.l.**
 Piazza Manifattura, 1 – 38068 Rovereto (TN)
 Codice Fiscale e Partita IVA 02650940220
 Tel. +39 0464 625100 - Fax +39 0464 625101
 PEC volta-gestioneenergie@legalmail.it

PROGETTISTA:

HE **Hydro Engineering s.s.**
 di Damiano e Mariano Galbo
 via Rossotti, 39
 91011 Alcamo (TP) Italy


OGGETTO DELL'ELABORATO:
SEZIONI STRADALI
Asse V-05 E Asse V-06

N° ELABORATO	SCALA	FOGLIO	FORMATO	CODIFICA COMMITTENTE
MOG-CE-T26	1:200	1 di 66	A3	

ID ELABORATO: **MOG-CE-T26-Sezioni stradali**
Questo elaborato è di proprietà di VGest ed è protetto a termini di legge

VGest


1 2 3 4 5 6 7 8



ASSE V-05

SCAVI E BONIFICHE	
STERRO	0,117 m ²
SCOTICO	0,189 m
RILEVATI	
TERRENO VEGETALE	0,177 m
SOVRASTRUTTURA STRADALE	
STRATO DI BASE	0,012 m

SEZIONE N.: 1
 QT. PROGETTO: 253,468
 DIST.PROG.: 0,000
 DIST.SUCC.: 15,000




QUOTE TERRENO	248,976	250,155	250,350		251,719	252,535	253,675	254,602	255,226
DIST.PARZIALI TERRENO		15,305	3,060	19,855	11,458	15,322	12,148	7,852	
QUOTE PROGETTO							252,968 253,468 252,968 253,318		
DIST.PARZIALI PROGETTO									

QT.RIF: 210,000

218
SCALA 1:400

SCAVI E BONIFICHE	
STERRO	4,703 m ²
SCOTICO	7,296 m
RILEVATI	
TERRENO VEGETALE	0,240 m
SOVRASTRUTTURA STRADALE	
STRATO DI BASE	6,274 m

SEZIONE N.: 3
 QT. PROGETTO: 253,619
 DIST.PROG.: 30,000
 DIST.PREC.: 15,000
 DIST.SUCC.: 15,000




QUOTE TERRENO	251,253	251,569	251,884	252,076	252,382	252,843	253,272	254,098	255,328
DIST.PARZIALI TERRENO		12,891	11,101	4,712	6,389	8,592	7,490	13,825	20,000
QUOTE PROGETTO								253,069 253,419 253,569 253,119	253,043 253,393 253,543
DIST.PARZIALI PROGETTO								2,600	3,774

QT.RIF: 210,000

218
SCALA 1:400

SCAVI E BONIFICHE	
STERRO	5,676 m ²
SCOTICO	6,998 m
SOVRASTRUTTURA STRADALE	
STRATO DI BASE	5,610 m

SEZIONE N.: 4
 QT. PROGETTO: 254,206
 DIST.PROG.: 45,000
 DIST.PREC.: 15,000
 DIST.SUCC.: 15,000



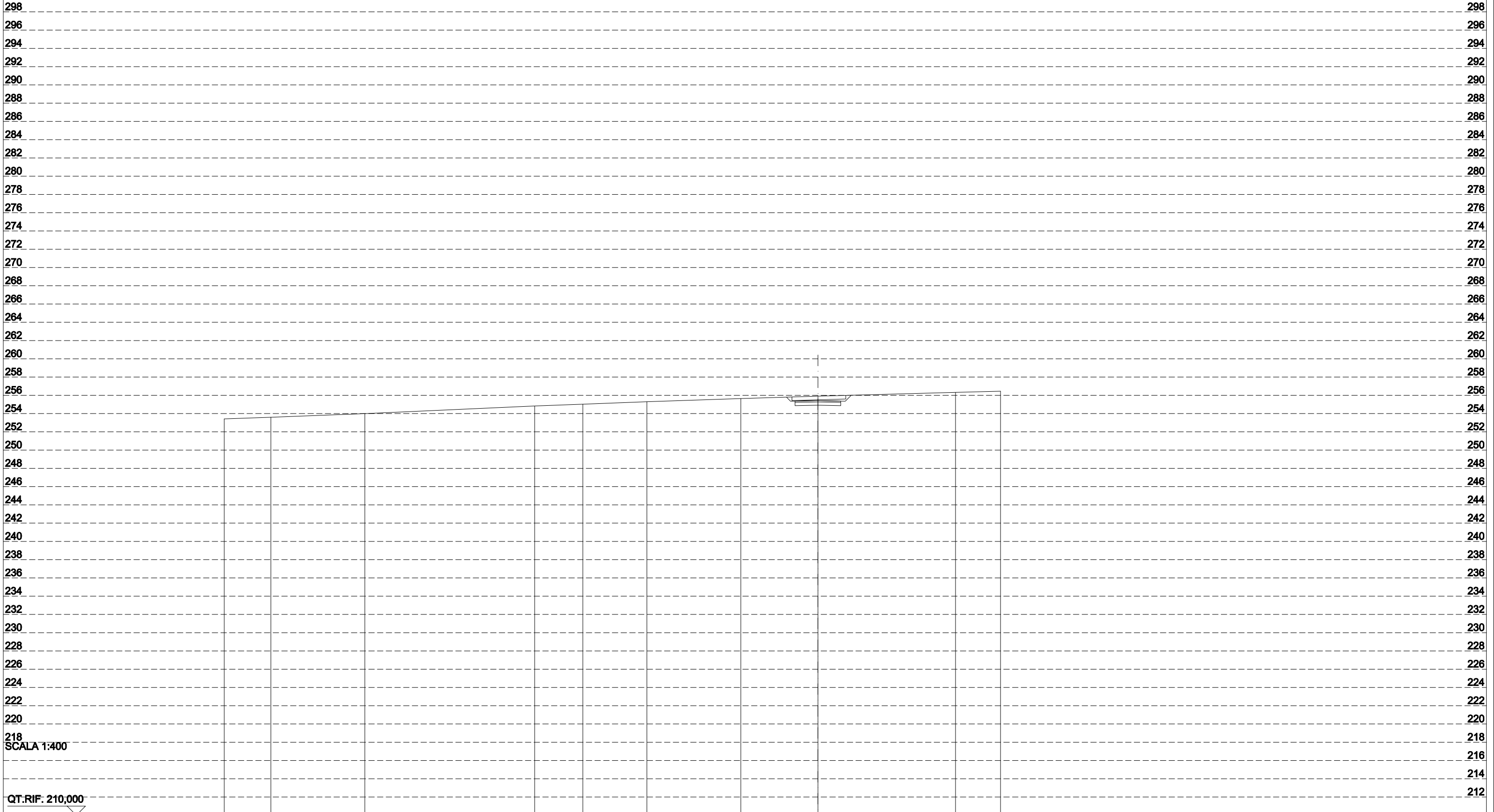
QUOTE TERRENO	252,734	253,269	253,721	253,849	254,926	255,506
DIST.PARZIALI TERRENO	16,250	11,927	2,916	33,906	20,000	
QUOTE PROGETTO					253,656 254,006 254,156 253,706 254,143 253,643 253,993	
DIST.PARZIALI PROGETTO					2,600 3,110	

QT.RIF: 210,000

SCALA 1:400

SCAVI E BONIFICHE	
STERRO	3,567 m ²
SCOTICO	5,897 m
SOVRASTRUTTURA STRADALE	
STRATO DI BASE	5,000 m

SEZIONE N.: 5
 QT. PROGETTO: 255,419
 DIST.PROG.: 60,000
 DIST.PREC.: 15,000
 DIST.SUCC.: 15,000




QUOTE TERRENO	253,415	253,596	253,994		254,829	255,023	255,302		255,648	255,911		256,323	256,452			
DIST.PARZIALI TERRENO	5,103	10,292	18,587	5,278	7,011	10,292	8,437	15,072	4,928							
QUOTE PROGETTO										254,869	255,219	255,369	254,919	254,869	255,219	255,369
DIST.PARZIALI PROGETTO										2,500	2,500					

QT.RIF: 210,000

SCALA 1:400

SCAVI E BONIFICHE	
STERRO	1,052 m ²
SCOTICO	5,042 m
RILEVATI	
TERRENO VEGETALE	0,656 m
SOVRASTRUTTURA STRADALE	
STRATO DI BASE	5,000 m

SEZIONE N.: 6
 QT. PROGETTO: 256,807
 DIST.PROG.: 75,000
 DIST.PREC.: 15,000
 DIST.SUCC.: 15,000



QUOTE TERRENO	253,921	254,558	255,901	256,624	256,809	257,114	257,499
DIST.PARZIALI TERRENO	14,606	28,013	17,044	5,338	8,495	11,505	
QUOTE PROGETTO				256,688	256,250	256,257	256,607
DIST.PARZIALI PROGETTO				2,500	2,500		

QT.RIF: 210,000

218
 SCALA 1:400

256,688
 256,250
 256,257
 256,607
 256,307
 256,257
 256,607
 256,757

SCAVI E BONIFICHE	
STERRO	0,303 m ²
SCOTICO	5,215 m
RILEVATI	
RILEVATO	0,159 m ²
TERRENO VEGETALE	0,887 m
SOVRASTRUTTURA STRADALE	
STRATO DI BASE	5,000 m

SEZIONE N.: 7
 QT. PROGETTO: 257,739
 DIST.PROG.: 90,000
 DIST.PREC.: 15,000
 DIST.SUCC.: 15,000



SCALA 1:400

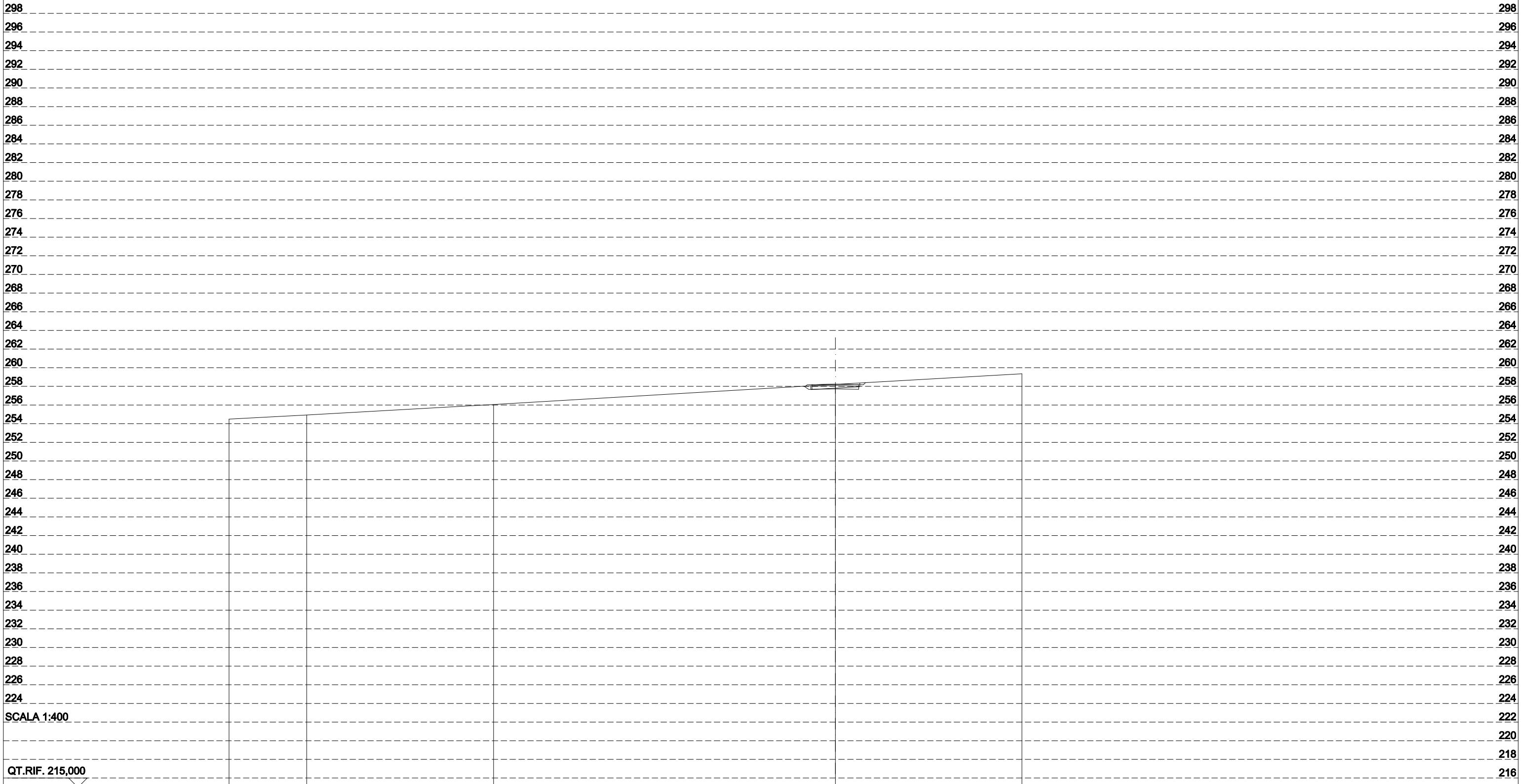
QT.RIF. 215,000

QUOTE TERRENO	254,285	254,573	255,142	256,314	257,318	257,622	258,529
DIST.PARZIALI TERRENO	5,960	11,311	22,259	19,317	6,153	20,000	
QUOTE PROGETTO					257,461	257,162	257,188
DIST.PARZIALI PROGETTO					2,500	2,500	2,500

257,461
 257,162
 257,188
 257,539
 257,639
 257,239
 257,189
 257,589
 257,689

SCAVI E BONIFICHE	
STERRO	0,792 m ²
SCOTICO	5,248 m
RILEVATI	
RILEVATO	0,007 m ²
TERRENO VEGETALE	0,894 m
SOVRASTRUTTURA STRADALE	
STRATO DI BASE	5,000 m

SEZIONE N.: 8
 QT. PROGETTO: 258,232
 DIST.PROG.: 105,000
 DIST.PREC.: 15,000
 DIST.SUCC.: 15,000



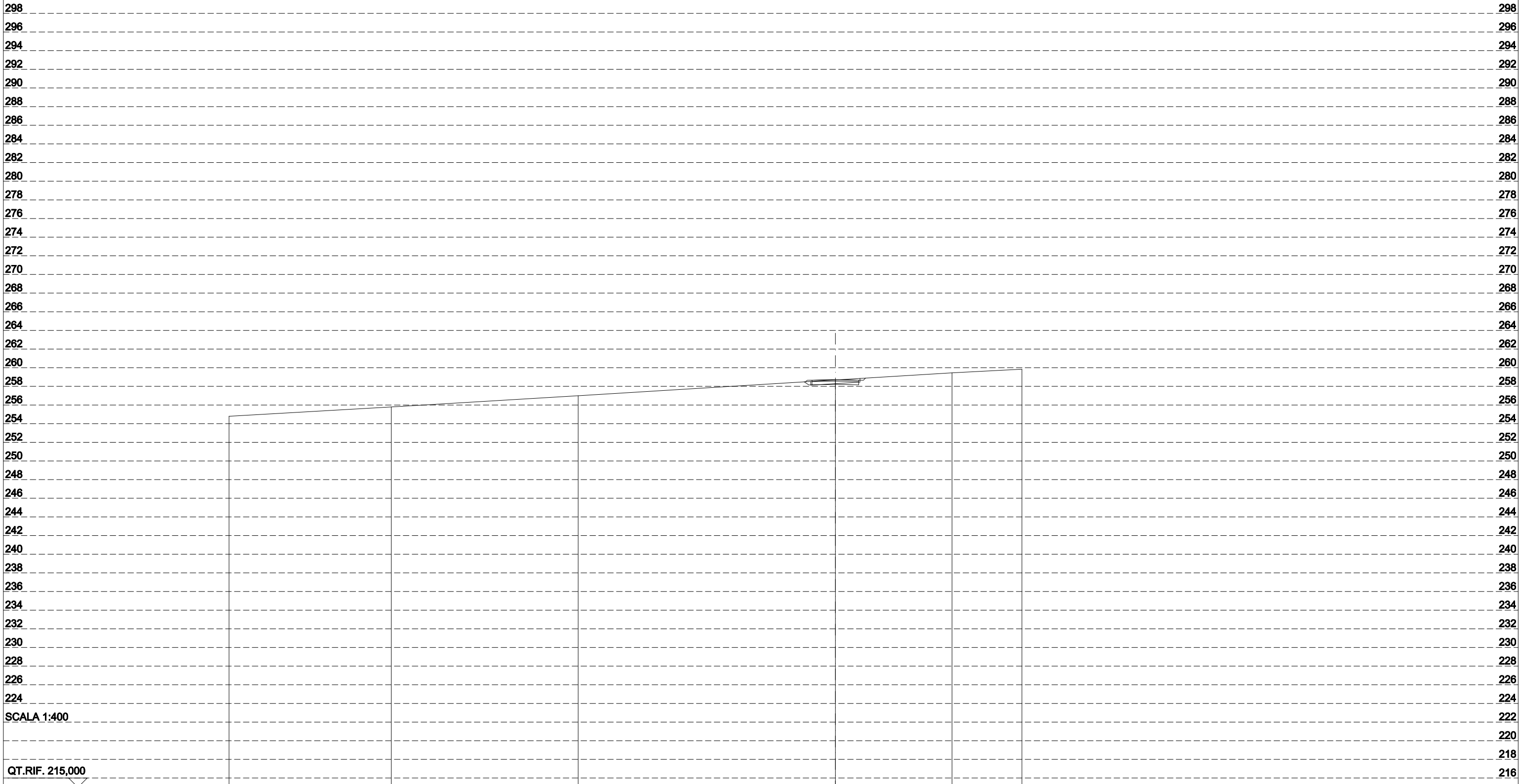
SCALA 1:400

QT.RIF. 215,000

QUOTE TERRENO	254,491	254,933	256,059	258,211	259,349
DIST.PARZIALI TERRENO	8,317	20,040	36,643	20,000	
QUOTE PROGETTO				258,014 257,675 257,662 258,032 258,182 257,732 257,682 258,032 258,102	
DIST.PARZIALI PROGETTO				2,500 2,500	

SCAVI E BONIFICHE	
STERRO	0,805 m ²
SCOTICO	5,275 m
RILEVATI	
RILEVATO	0,010 m ²
TERRENO VEGETALE	0,923 m
SOVRASTRUTTURA STRADALE	
STRATO DI BASE	5,000 m

SEZIONE N.: 9
 QT. PROGETTO: 258,712
 DIST.PROG.: 120,000
 DIST.PREC.: 15,000
 DIST.SUCC.: 15,000



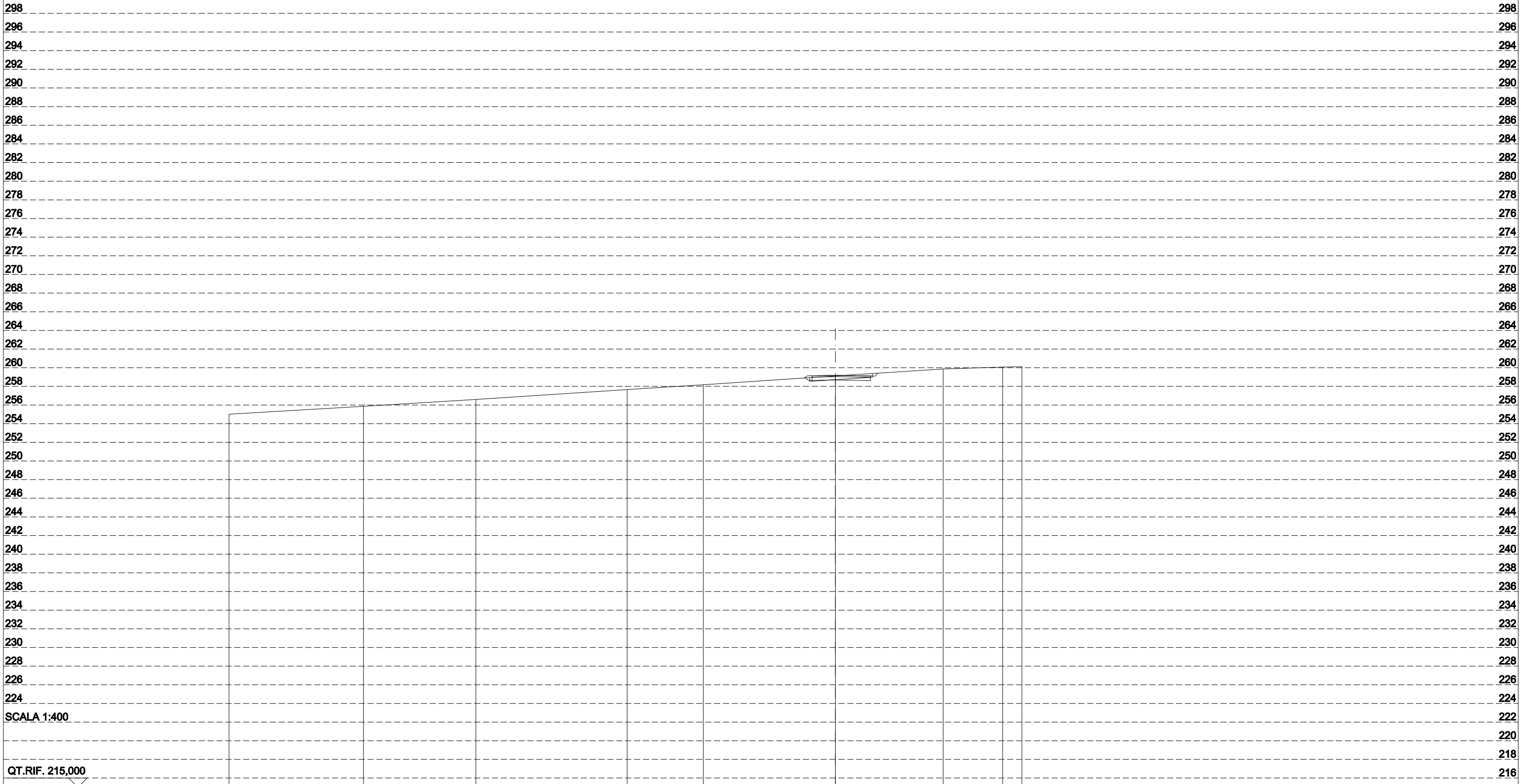
QUOTE TERRENO	254,796	255,792	256,995	258,693	259,453	259,842
DIST.PARZIALI TERRENO	17,386	20,040	27,574	12,505	7,495	
QUOTE PROGETTO				258,487 258,155 258,162 258,512 258,662 258,212 258,162 258,512 258,662		
DIST.PARZIALI PROGETTO				2,500 2,500		

SCALA 1:400

QT.RIF. 215,000

SCAVI E BONIFICHE	
STERRO	0,921 m ²
SCOTICO	6,724 m
RILEVATI	
RILEVATO	0,111 m ²
TERRENO VEGETALE	1,114 m
SOVRASTRUTTURA STRADALE	
STRATO DI BASE	6,261 m

SEZIONE N.: 10
 QT. PROGETTO: 259,191
 DIST.PROG.: 135,000
 DIST.PREC.: 15,000
 DIST.SUCC.: 15,000

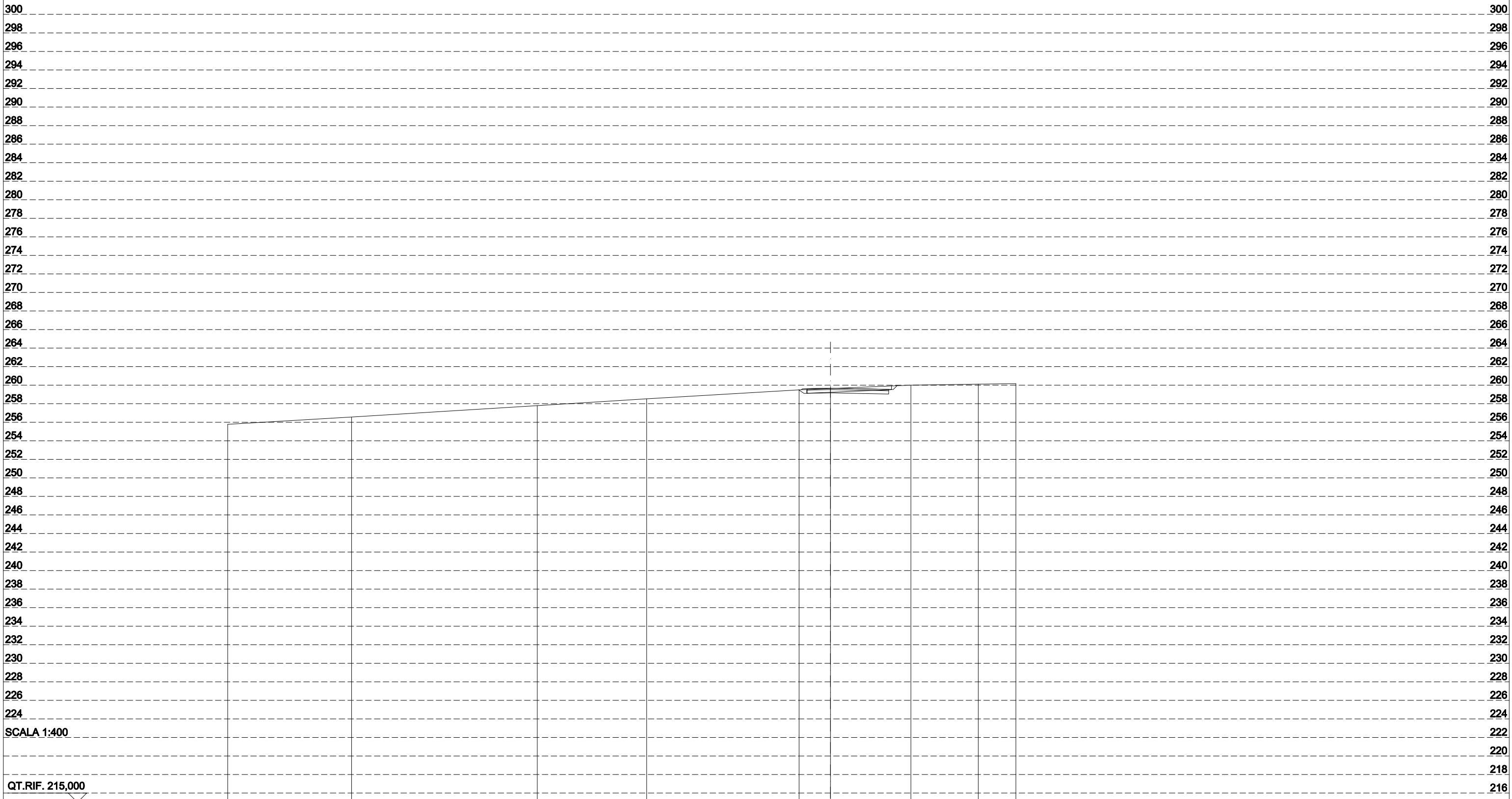


QUOTE TERRENO	255,012	255,860	256,601	257,653	258,171	259,119	259,865	260,073	260,110	
DIST.PARZIALI TERRENO		14,405	12,050	16,218	8,160	14,166	11,555	6,373	2,073	
QUOTE PROGETTO						258,901	258,634	258,641	258,991	259,141
DIST.PARZIALI PROGETTO						2,500	3,761			

SCALA 1:400
 QT.RIF. 215,000

SCAVI E BONIFICHE	
STERRO	2,101 m ²
SCOTICO	9,143 m
RILEVATI	
TERRENO VEGETALE	0,997 m
SOVRASTRUTTURA STRADALE	
STRATO DI BASE	8,778 m


SEZIONE N.: 11
 QT. PROGETTO: 259,671
 DIST.PROG.: 150,000
 DIST.PREC.: 15,000
 DIST.SUCC.: 15,000



QUOTE TERRENO	255,773	256,565	257,789	258,532	259,494	259,634	260,002	260,114	260,159				
DIST.PARZIALI TERRENO		13,360	20,026	11,798	16,431	3,385	8,679	7,258	4,063				
QUOTE PROGETTO					259,492	259,114	259,121	259,471	259,621	259,171	259,045	259,395	259,545
DIST.PARZIALI PROGETTO						2,600	6,278						

SCAVI E BONIFICHE	
STERRO	1,431 m ²
SCOTICO	8,208 m
RILEVATI	
TERRENO VEGETALE	0,554 m
SOVRASTRUTTURA STRADALE	
STRATO DI BASE	8,256 m

SEZIONE N.: 12
 QT. PROGETTO: 260,150
 DIST.PROG.: 165,000
 DIST.PREC.: 15,000
 DIST.SUCC.: 15,000




QUOTE TERRENO	257,577	258,010		258,981	259,224	259,784	259,982	260,110	260,179	260,206	260,248					
DIST.PARZIALI TERRENO		9,257	20,191	4,375	11,034	7,424	12,720	8,792	6,627	4,582						
QUOTE PROGETTO								260,074	259,583	259,600	259,950	260,100	259,650	259,535	259,885	260,035
DIST.PARZIALI PROGETTO								2,500	5,756							

SCALA 1:400

QT.RIF. 215,000

SCAVI E BONIFICHE	
STERRO	0,836 m ²
SCOTICO	5,466 m
RILEVATI	
TERRENO VEGETALE	0,513 m
SOVRASTRUTTURA STRADALE	
STRATO DI BASE	5,635 m

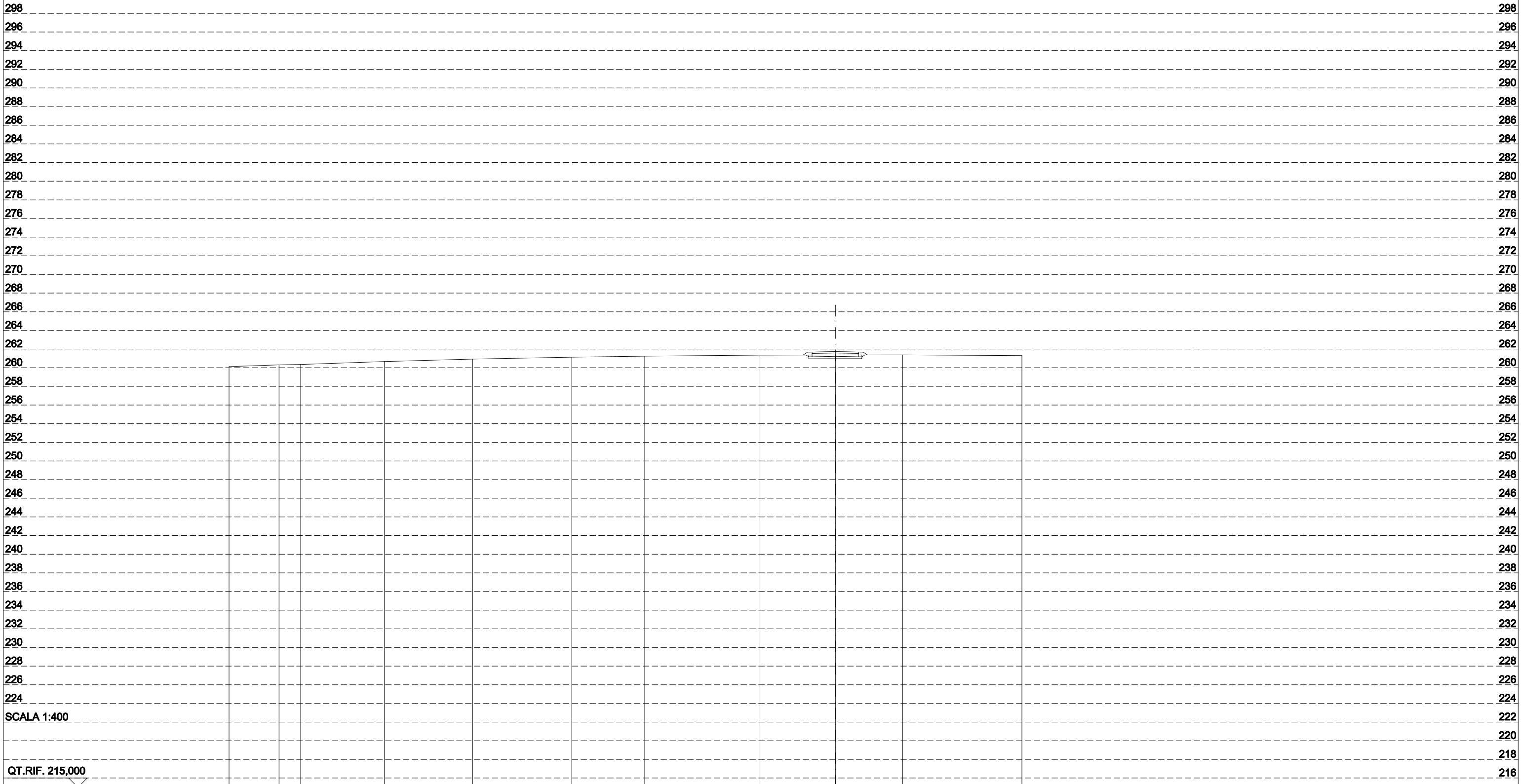
SEZIONE N.: 13
 QT. PROGETTO: 260,686
 DIST.PROG.: 180,000
 DIST.PREC.: 15,000
 DIST.SUCC.: 15,000



QUOTE TERRENO	259,419	259,676	259,765	259,938	260,195	260,327	260,485	260,588	260,632	260,635	260,603
DIST.PARZIALI TERRENO	11,009	4,318	5,159	8,965	5,954	10,039	10,039	9,516	10,562	9,438	
QUOTE PROGETTO									260,616 260,129 260,136 260,486 260,686 260,186 260,623 260,123 260,473		
DIST.PARZIALI PROGETTO									2,500 3,135		

SCAVI E BONIFICHE	
STERRO	0,058 m ²
SCOTICO	5,701 m
RILEVATI	
RILEVATO	1,308 m ²
TERRENO VEGETALE	1,960 m
SOVRASTRUTTURA STRADALE	
STRATO DI BASE	5,000 m


SEZIONE N.: 14
 QT. PROGETTO: 261,724
 DIST.PROG.: 195,000
 DIST.PREC.: 15,000
 DIST.SUCC.: 15,000



QUOTE TERRENO	260,124	260,304	260,350	260,665	260,923	261,128	261,240	261,346	261,368	261,370	261,301
DIST.PARZIALI TERRENO	5,358	2,317	8,984	9,459	10,619	7,823	12,255	8,186	7,222	12,778	
QUOTE PROGETTO	261,360 261,167 261,174 261,524 261,674 261,274 261,174 261,524 261,674 261,167 261,369										
DIST.PARZIALI PROGETTO	2,500 2,500										

SCAVI E BONIFICHE	
SCOTICO	6,833 m
RILEVATI	
RILEVATO	3,730 m ²
TERRENO VEGETALE	3,081 m
SOVRASTRUTTURA STRADALE	
STRATO DI BASE	5,000 m

SEZIONE N.: 15
 QT. PROGETTO: 262,918
 DIST.PROG.: 210,000
 DIST.PREC.: 15,000
 DIST.SUCC.: 15,000




QUOTE TERRENO	261,390	261,723	261,963	262,013	262,152	262,188	262,181	262,179	262,121	262,053			
DIST.PARZIALI TERRENO		13,561	9,717	8,725	16,103	10,039	6,855	3,184	10,039	6,777			
QUOTE PROGETTO							262,184	262,361	262,368	262,718	262,868	262,361	262,180
DIST.PARZIALI PROGETTO							2,500	2,500					

QT.RIF: 220,000

SCALA 1:400

SCAVI E BONIFICHE	
SCOTICO	7,760 m
RILEVATI	
RILEVATO	6,146 m ²
TERRENO VEGETALE	4,195 m
SOVRASTRUTTURA STRADALE	
STRATO DI BASE	5,000 m

SEZIONE N.: 16
 QT. PROGETTO: 264,112
 DIST.PROG.: 225,000
 DIST.PREC.: 15,000
 DIST.SUCC.: 15,000



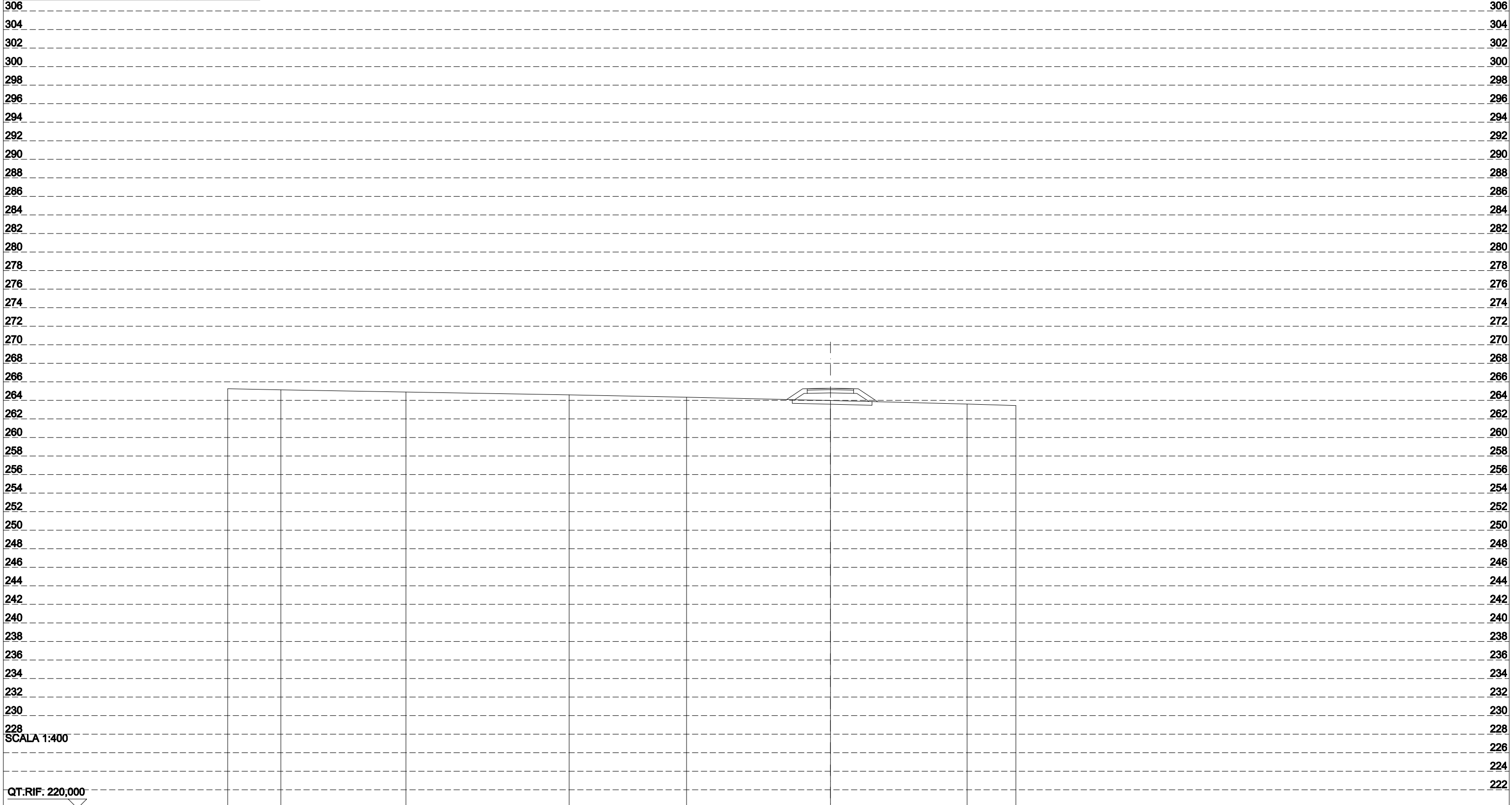
QUOTE TERRENO	262,738	262,868	263,039	263,096	263,119	263,096	263,073	262,996	262,940	262,855						
DIST.PARZIALI TERRENO	10,227	18,442	10,729	7,714	12,365	5,524	9,774	4,779	5,446							
QUOTE PROGETTO						263,088	263,555	263,562	263,912	264,062	263,612	263,562	263,912	264,062	263,555	263,045
DIST.PARZIALI PROGETTO							2,500	2,500								

QT.RIF: 220,000

SCALA 1:400

SCAVI E BONIFICHE	
SCOTICO	8,603 m
RILEVATI	
RILEVATO	8,595 m ²
TERRENO VEGETALE	5,209 m
SOVRASTRUTTURA STRADALE	
STRATO DI BASE	5,000 m

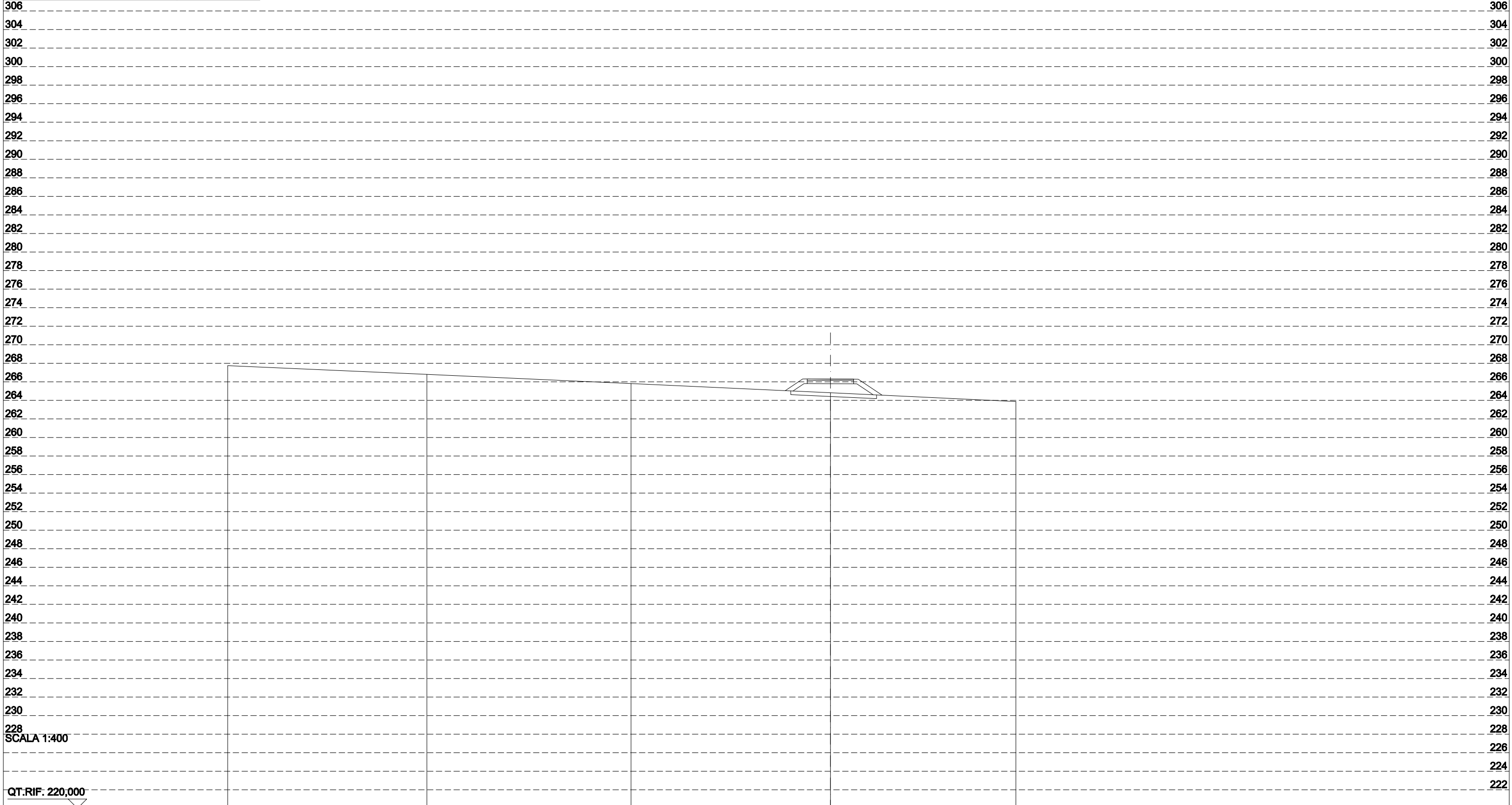
SEZIONE N.: 17
 QT. PROGETTO: 265,305
 DIST.PROG.: 240,000
 DIST.PREC.: 15,000
 DIST.SUCC.: 15,000



QUOTE TERRENO	265,255	265,134	264,902	264,599	264,343	263,989	263,606	263,442
DIST.PARZIALI TERRENO	5,729	13,493	17,602	12,658	15,518	14,743	5,257	
QUOTE PROGETTO	264,077 264,748 264,755 265,105 265,255 264,805 264,755 265,105 264,748 263,881							
DIST.PARZIALI PROGETTO	1,006	2,500	2,500	1,300				

SCAVI E BONIFICHE	
SCOTICO	9,257 m
RILEVATI	
RILEVATO	10,511 m ²
TERRENO VEGETALE	5,996 m
SOVRASTRUTTURA STRADALE	
STRATO DI BASE	5,000 m

SEZIONE N.: 18
 QT. PROGETTO: 266,300
 DIST.PROG.: 255,000
 DIST.PREC.: 15,000
 DIST.SUCC.: 12,384



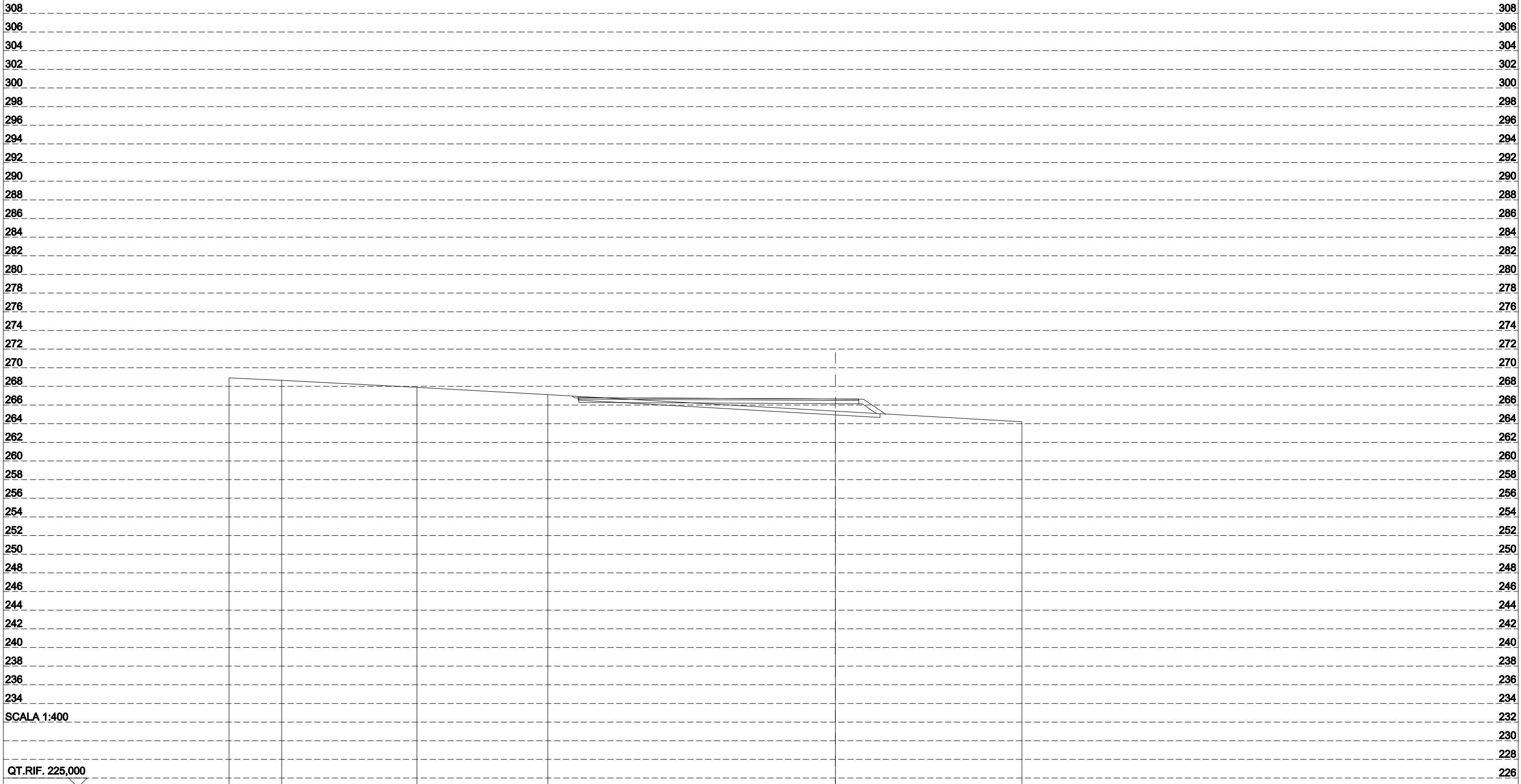
QUOTE TERRENO	267,742	266,802	265,819	264,821	263,878
DIST.PARZIALI TERRENO	21,479	22,017	21,504	20,000	
QUOTE PROGETTO				265,009 265,805 265,812 266,162 266,312 265,800 265,787 266,137 266,287 265,780 264,604	
DIST.PARZIALI PROGETTO				1,194 2,500 2,500 1,764	

QT.RIF: 220,000

SCALA 1:400

SCAVI E BONIFICHE	
STERRO	0,632 m ²
SCOTICO	32,375 m
RILEVATI	
RILEVATO	18,843 m ²
TERRENO VEGETALE	3,261 m
SOVRASTRUTTURA STRADALE	
STRATO DI BASE	30,000 m


SEZIONE N.: WTG-1
 QT. PROGETTO: 266,648
 DIST.PROG.: 267,384
 DIST.PREC.: 12,384
 DIST.SUCC.: 2,616



QUOTE TERRENO	268,911	268,643	267,991	267,117	265,342	264,201
DIST.PARZIALI TERRENO	5,641	14,503	14,032	30,824	20,000	
QUOTE PROGETTO				266,786 266,286 266,636	266,148 266,136 266,486 266,636 266,120 265,090	
DIST.PARZIALI PROGETTO				27,500	2,500 1,557	

SCAVI E BONIFICHE	
STERRO	1,268 m ²
SCOTICO	32,350 m
RILEVATI	
RILEVATO	16,332 m ²
TERRENO VEGETALE	3,207 m
SOVRASTRUTTURA STRADALE	
STRATO DI BASE	30,000 m

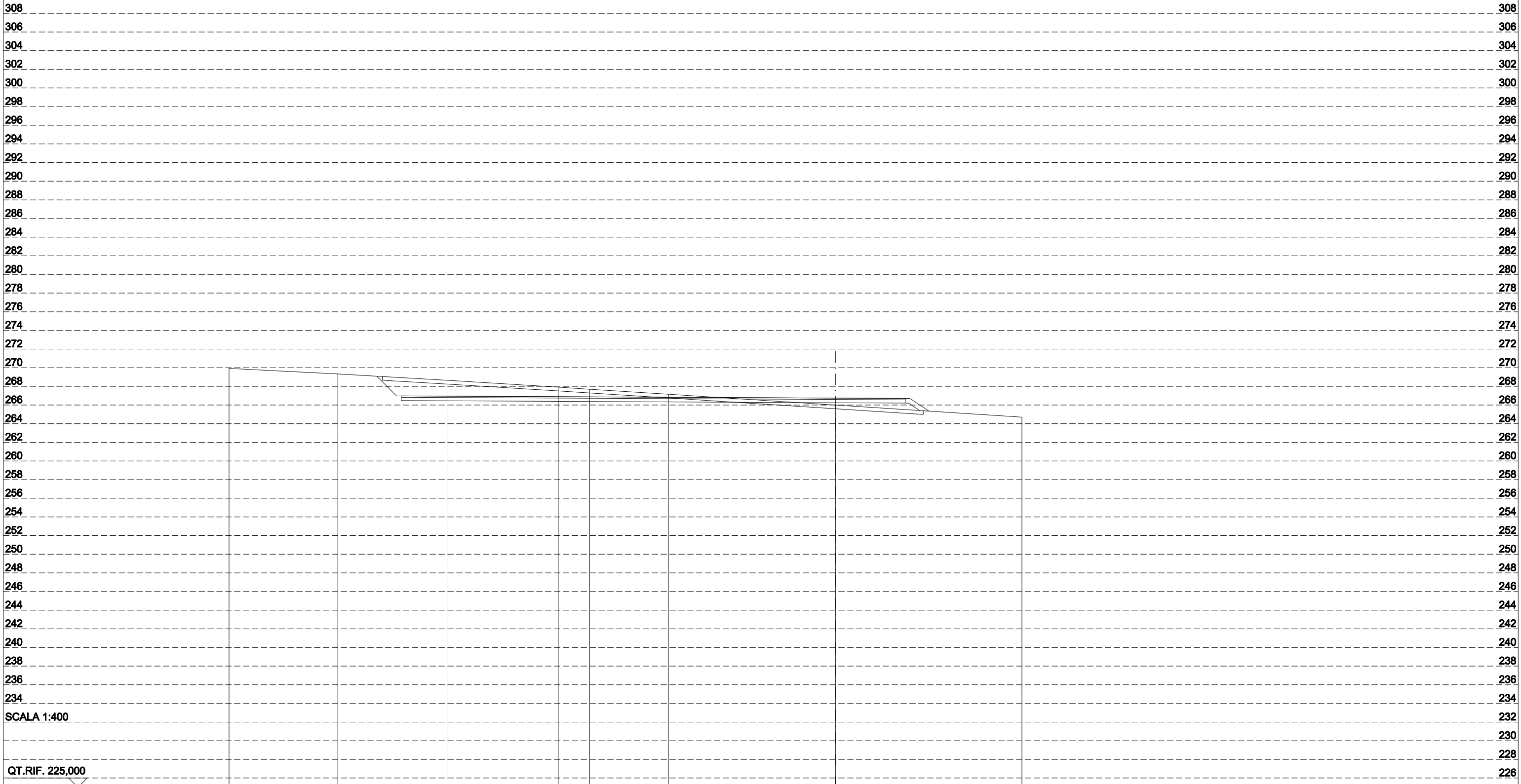
SEZIONE N.: 20
 QT. PROGETTO: 266,667
 DIST.PROG.: 270,000
 DIST.PREC.: 2,616
 DIST.SUCC.: 15,000



QUOTE TERRENO	269,052	268,757	268,031	267,322	265,445	265,258	264,648	264,281
DIST.PARZIALI TERRENO	6,236	13,933	12,744	32,087	3,360	10,390	6,249	
QUOTE PROGETTO				266,304 266,654 266,804	266,167 266,154 266,504 266,654 266,147 265,205			
DIST.PARZIALI PROGETTO				27,500	2,500 1,412			

SCAVI E BONIFICHE	
STERRO	39,715 m ²
SCOTICO	57,988 m
RILEVATI	
RILEVATO	11,346 m ²
TERRENO VEGETALE	2,733 m
SOVRASTRUTTURA STRADALE	
STRATO DI BASE	54,044 m

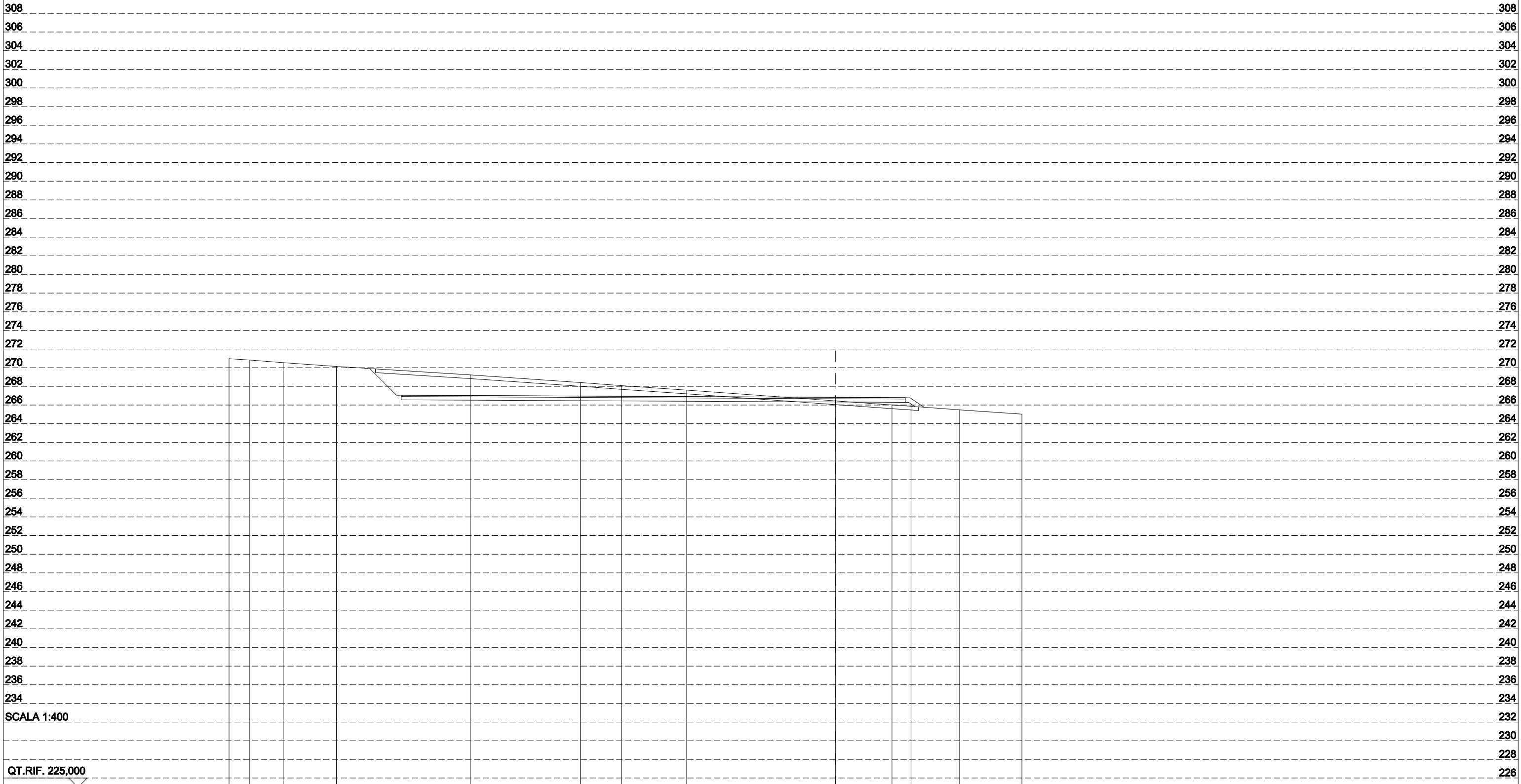
SEZIONE N.: 21
 QT. PROGETTO: 266,746
 DIST.PROG.: 285,000
 DIST.PREC.: 15,000
 DIST.SUCC.: 15,000



QUOTE TERRENO	269,927	269,335	268,644	267,915	267,668	267,159	265,996	264,705
DIST.PARZIALI TERRENO	11,656	11,816	11,816	3,366	8,450	17,897	20,000	
QUOTE PROGETTO		266,478	266,828	266,978			266,246	266,568 266,708 266,208 266,201 265,413
DIST.PARZIALI PROGETTO		46,544				7,500	1,182	

SCAVI E BONIFICHE	
STERRO	63,503 m ²
SCOTICO	58,230 m
RILEVATI	
RILEVATO	5,245 m ²
TERRENO VEGETALE	2,129 m
SOVRASTRUTTURA STRADALE	
STRATO DI BASE	54,044 m

SEZIONE N.: 22
 QT. PROGETTO: 266,825
 DIST.PROG.: 300,000
 DIST.PREC.: 15,000
 DIST.SUCC.: 15,000



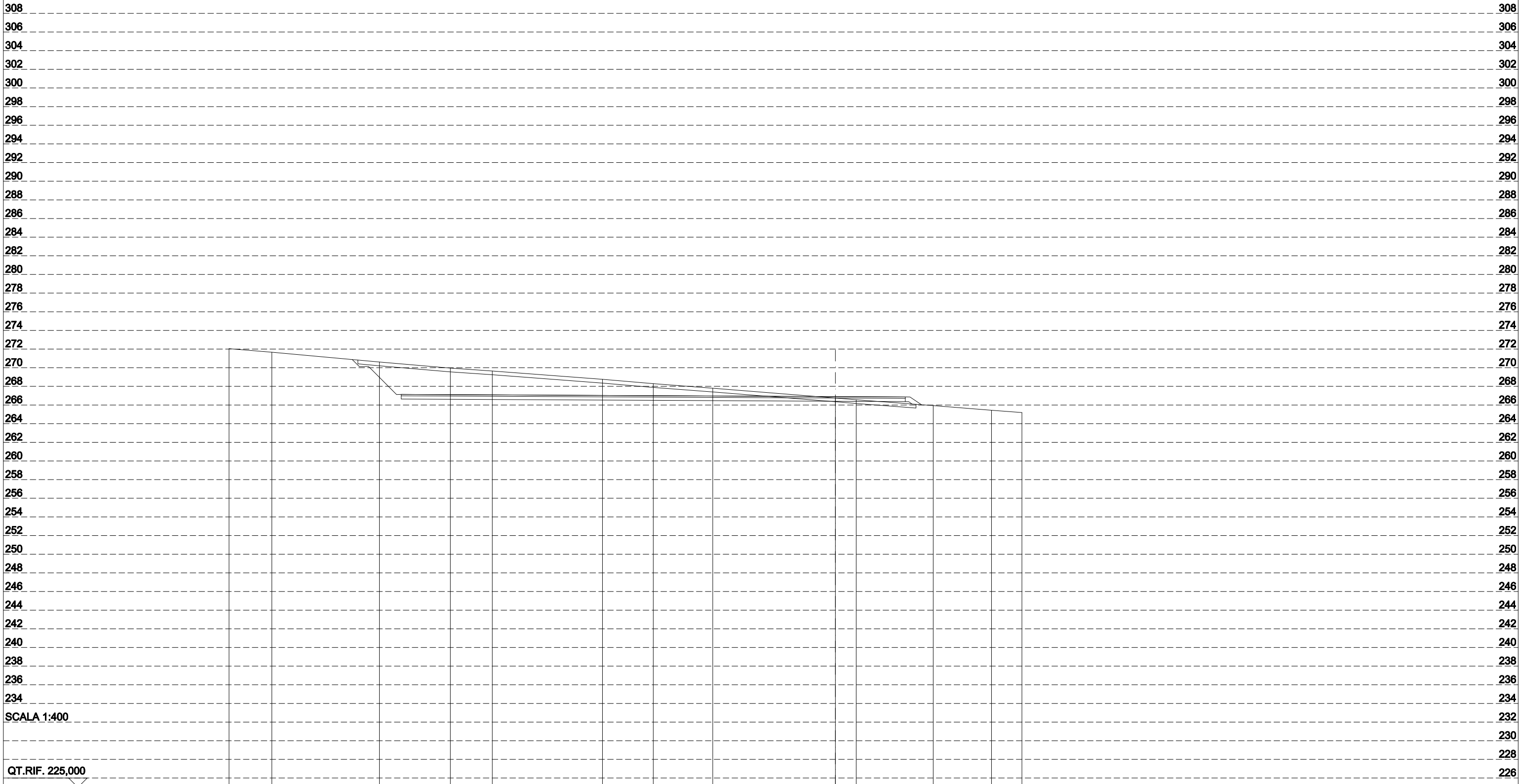
QUOTE TERRENO	270,965	270,821	270,539	270,138	269,231	268,412	268,082	267,599	266,446	266,003	265,868	265,477	265,023			
DIST.PARZIALI TERRENO	2,214	3,593	5,708	14,331	11,816	4,403	6,995	15,941	6,070	2,039	5,213	6,678				
QUOTE PROGETTO					266,558	266,908	267,058				266,325	266,287	266,637	266,787	266,280	265,838
DIST.PARZIALI PROGETTO					46,544				7,500							

SCALA 1:400

QT.RIF. 225,000

SCAVI E BONIFICHE	
STERRO	84,165 m ²
SCOTICO	59,829 m
RILEVATI	
RILEVATO	2,943 m ²
TERRENO VEGETALE	1,786 m
SOVRASTRUTTURA STRADALE	
STRATO DI BASE	54,044 m

SEZIONE N.: 23
 QT. PROGETTO: 266,904
 DIST.PROG.: 315,000
 DIST.PREC.: 15,000
 DIST.SUCC.: 15,000



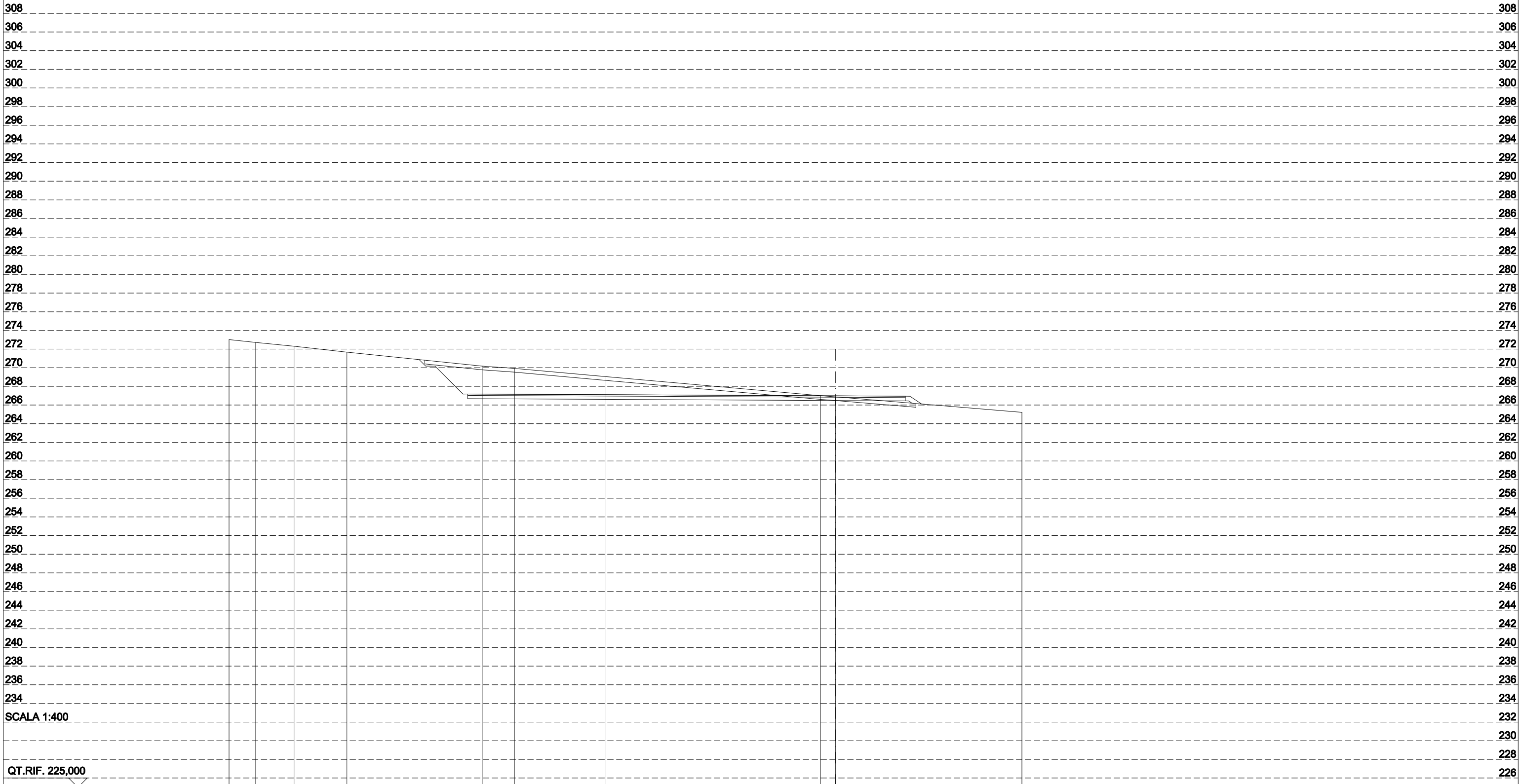
QUOTE TERRENO	272,040	271,665	270,607	269,955	269,646	268,753	268,288	267,802	266,749	266,562	265,937	265,433	265,196
DIST.PARZIALI TERRENO	4,589	11,529	7,604	4,499	11,816	5,440	6,376	13,148	2,230	8,253	6,250	3,267	
QUOTE PROGETTO			266,637 266,987 267,137						266,404		266,366 266,716 266,866 266,359 266,108		
DIST.PARZIALI PROGETTO						46,544				7,500			

SCALA 1:400

QT.RIF. 225,000

SCAVI E BONIFICHE	
STERRO	70,276 m ²
SCOTICO	52,655 m
RILEVATI	
RILEVATO	2,630 m ²
TERRENO VEGETALE	1,783 m
SOVRASTRUTTURA STRADALE	
STRATO DI BASE	46,921 m

SEZIONE N.: 24
 QT. PROGETTO: 266,983
 DIST.PROG.: 330,000
 DIST.PREC.: 15,000
 DIST.SUCC.: 15,000



QUOTE TERRENO	273,014	272,714	272,306	271,666		270,172	269,927	269,041		267,005	266,878		265,217	
DIST.PARZIALI TERRENO	2,860	4,103	5,667	14,503		3,462	9,810	22,986		1,610	20,000			
QUOTE PROGETTO						266,680	267,030	267,180		266,483	266,946	266,796	266,446	266,439
DIST.PARZIALI PROGETTO								39,421			7,500			

SCAVI E BONIFICHE	
STERRO	24,877 m ²
SCOTICO	35,409 m
RILEVATI	
RILEVATO	4,145 m ²
TERRENO VEGETALE	2,159 m
SOVRASTRUTTURA STRADALE	
STRATO DI BASE	31,906 m

SEZIONE N.: 25
 QT. PROGETTO: 267,062
 DIST.PROG.: 345,000
 DIST.PREC.: 15,000
 DIST.SUCC.: 15,000



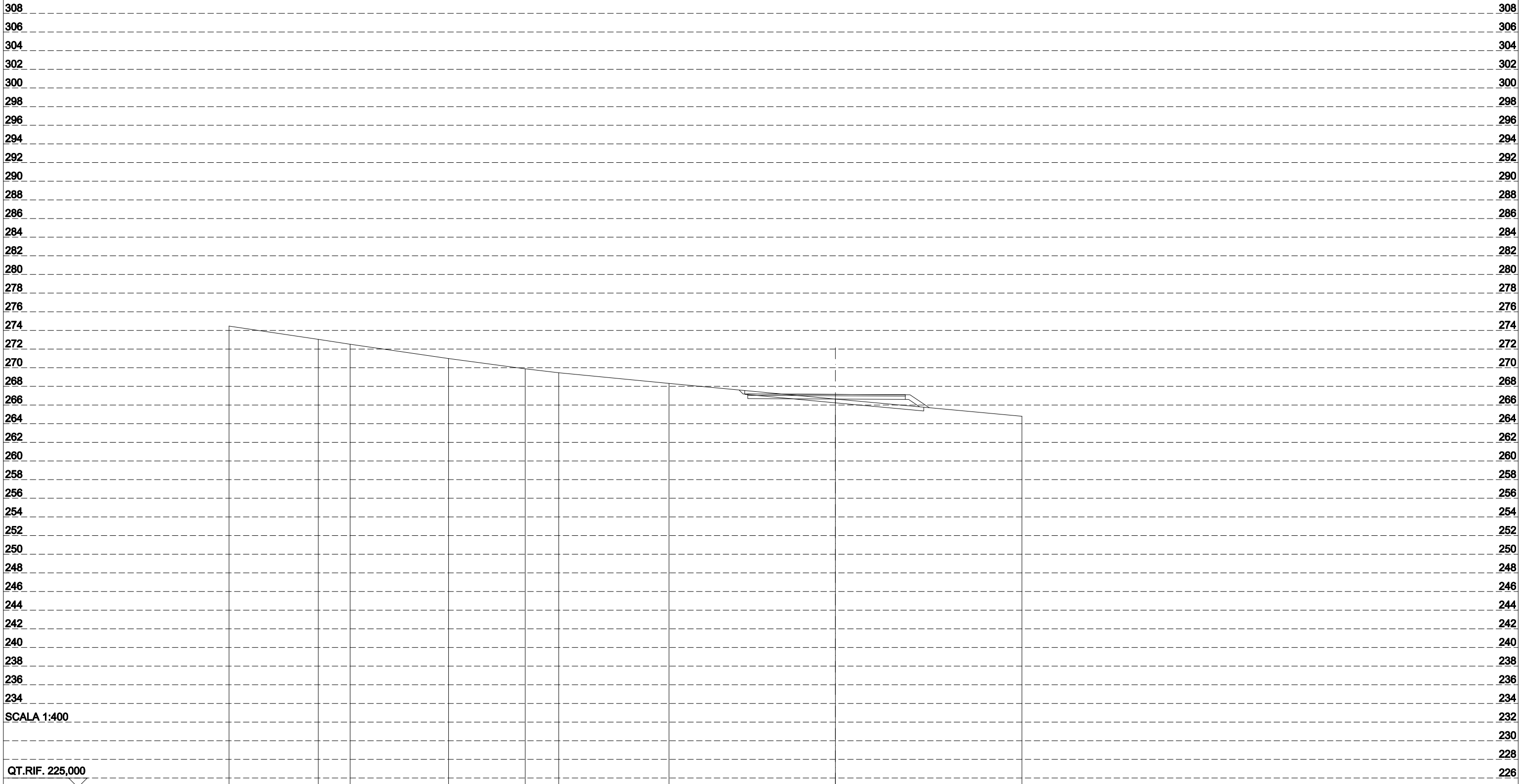
QUOTE TERRENO	273,827	273,823		272,890	271,788	271,179	270,479	269,810	269,341		267,588	266,826		265,056			
DIST.PARZIALI TERRENO	1,538	7,799	6,704	5,112	5,538	6,278	4,826	18,805	8,399	20,000							
QUOTE PROGETTO								266,684	267,034	267,184		266,562	266,555	266,875	267,025	266,518	266,072
DIST.PARZIALI PROGETTO											24,406	7,500					

SCALA 1:400

QT.RIF. 225,000

SCAVI E BONIFICHE	
STERRO	1,196 m ²
SCOTICO	19,195 m
RILEVATI	
RILEVATO	7,648 m ²
TERRENO VEGETALE	3,118 m
SOVRASTRUTTURA STRADALE	
STRATO DI BASE	16,891 m

SEZIONE N.: 26
 QT. PROGETTO: 267,141
 DIST.PROG.: 360,000
 DIST.PREC.: 15,000
 DIST.SUCC.: 6,884



QUOTE TERRENO	274,464	273,044	272,521	270,985	269,879	269,458	268,314	266,637	264,796
DIST.PARZIALI TERRENO	9,562	3,416	10,550	8,222	3,593	11,816	17,841	20,000	
QUOTE PROGETTO							266,688 267,036 267,188	266,641	267,104 266,604 266,954 266,597 265,805
DIST.PARZIALI PROGETTO							9,391	7,500	1,187

SCALA 1:400

QT.RIF. 225,000

SCAVI E BONIFICHE	
STERRO	0,020 m ²
SCOTICO	12,543 m
RILEVATI	
RILEVATO	9,044 m ²
TERRENO VEGETALE	4,026 m
SOVRASTRUTTURA STRADALE	
STRATO DI BASE	10,000 m

SEZIONE N.: WTG-F
 QT. PROGETTO: 267,156
 DIST.PROG.: 366,884
 DIST.PREC.: 6,884
 DIST.SUCC.: 8,116



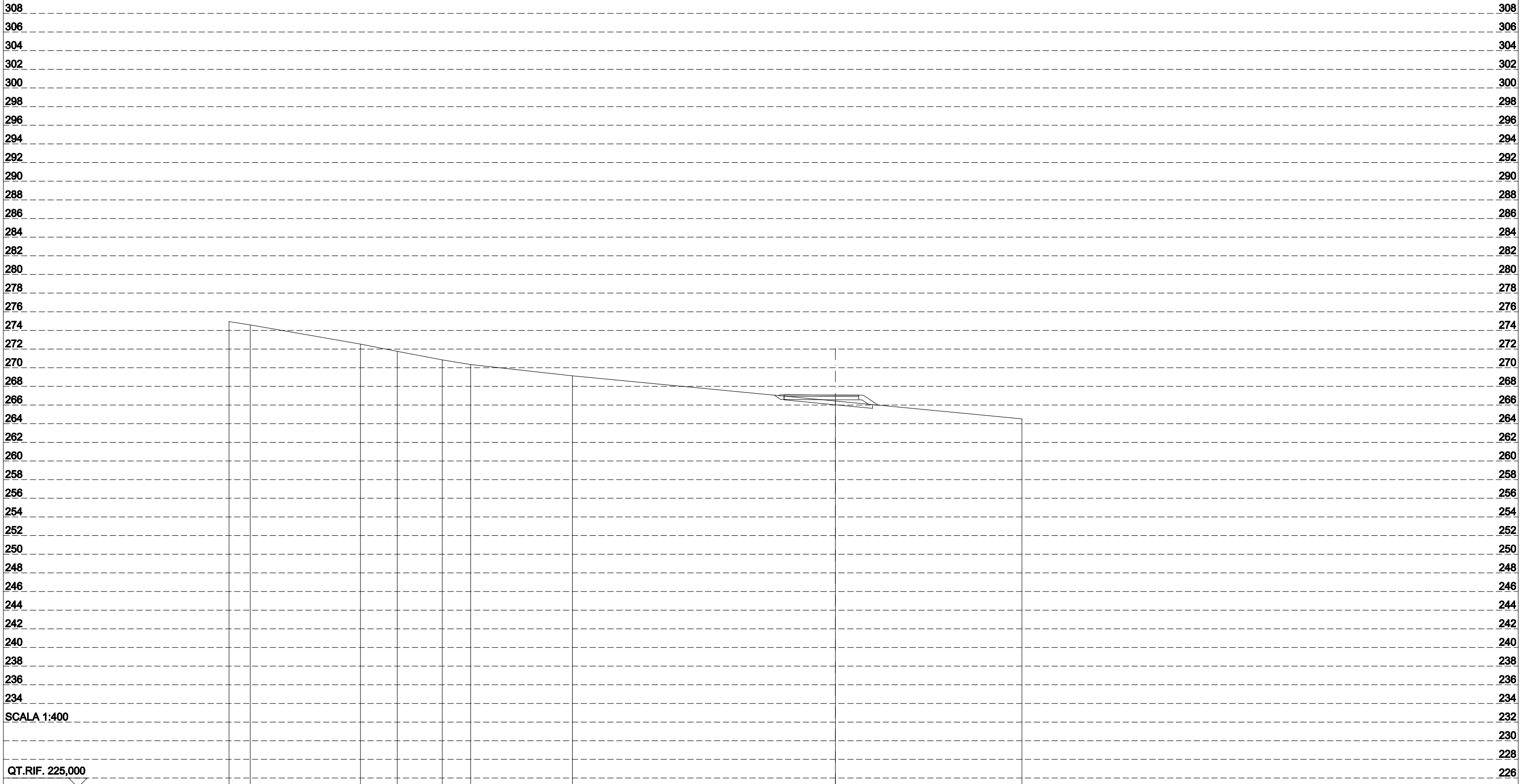
SCALA 1:400

QT.RIF. 225,000

QUOTE TERRENO	274,673	273,533		271,637	271,291	270,818	269,782	268,659		266,537		264,664	
DIST.PARZIALI TERRENO	7,379	11,816	1,823	2,887	7,095	11,677	22,313			20,000			
QUOTE PROGETTO										266,833	266,661	267,018	267,118
DIST.PARZIALI PROGETTO										2,500	7,500	1,411	

SCAVI E BONIFICHE	
STERRO	0,270 m ²
SCOTICO	9,493 m
RILEVATI	
RILEVATO	3,922 m ²
TERRENO VEGETALE	2,829 m
SOVRASTRUTTURA STRADALE	
STRATO DI BASE	8,000 m

SEZIONE N.: 28
 QT. PROGETTO: 267,067
 DIST.PROG.: 375,000
 DIST.PREC.: 8,116
 DIST.SUCC.: 15,000



QUOTE TERRENO	274,951	274,590		272,537	271,753	270,836	270,340		269,131		266,425		264,514
DIST.PARZIALI TERRENO	2,270		11,816	3,950	4,827	3,038		10,907		28,191		20,000	
QUOTE PROGETTO											267,054	266,567	266,554
DIST.PARZIALI PROGETTO											5,500	2,500	

SCAVI E BONIFICHE	
STERRO	0,085 m ²
SCOTICO	6,545 m
RILEVATI	
RILEVATO	2,749 m ²
TERRENO VEGETALE	2,884 m
SOVRASTRUTTURA STRADALE	
STRATO DI BASE	5,000 m

SEZIONE N.: 29
 QT. PROGETTO: 266,771
 DIST.PROG.: 390,000
 DIST.PREC.: 15,000
 DIST.SUCC.: 15,000



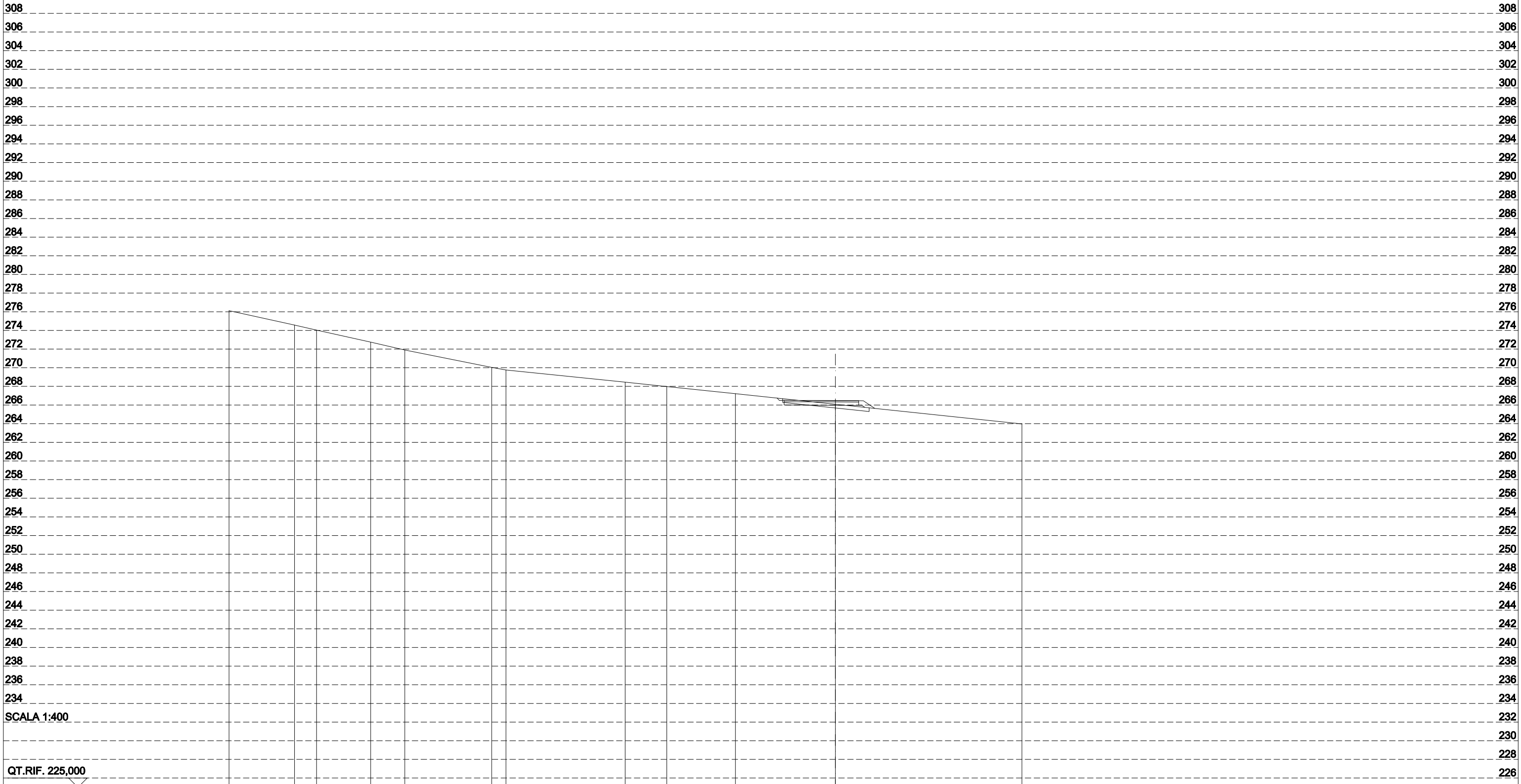
QUOTE TERRENO	275,476	272,158	270,749	269,854	267,928	266,235	264,234
DIST.PARZIALI TERRENO	16,461	6,635	5,181	19,753	16,970	20,000	
QUOTE PROGETTO						266,562 266,276 266,283 266,633 266,783 266,271 266,258 266,608 266,786 266,251 265,897	
DIST.PARZIALI PROGETTO						2,500 2,500	

SCALA 1:400

QT.RIF. 225,000

SCAVI E BONIFICHE	
STERRO	0,445 m ²
SCOTICO	9,276 m
RILEVATI	
RILEVATO	1,811 m ²
TERRENO VEGETALE	1,914 m
SOVRASTRUTTURA STRADALE	
STRATO DI BASE	8,000 m

SEZIONE N.: 30
 QT. PROGETTO: 266,474
 DIST.PROG.: 405,000
 DIST.PREC.: 15,000
 DIST.SUCC.: 15,000

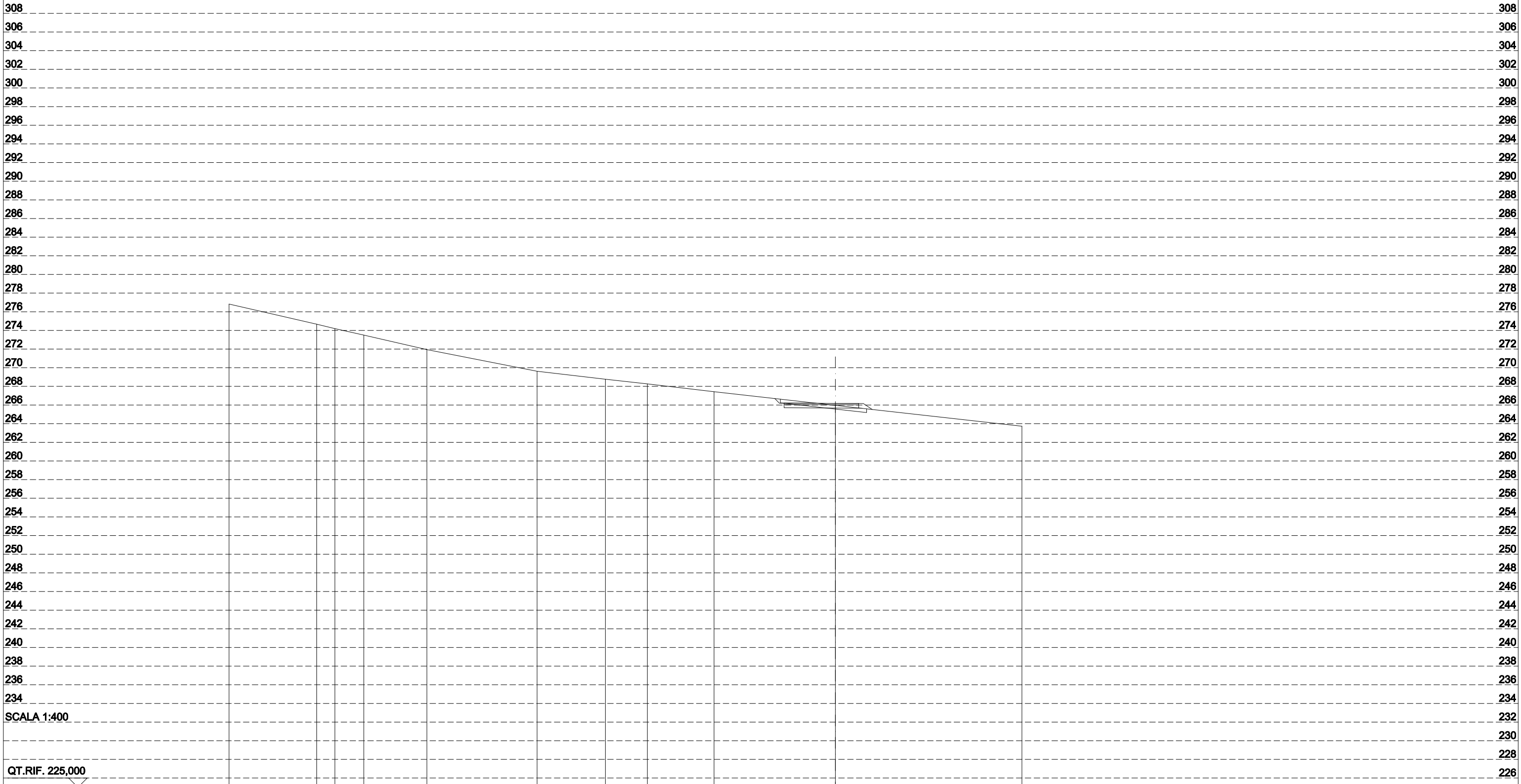


QUOTE TERRENO	276,117	274,575	274,036	272,743	271,901	270,039	269,757	268,452	267,977	267,219	266,082	263,971				
DIST.PARZIALI TERRENO	7,019	2,368	5,801	3,652	9,319	1,532	12,780	4,460	7,356	10,718	20,000					
QUOTE PROGETTO										266,001	265,974	265,961	266,311	266,461	265,954	265,749
DIST.PARZIALI PROGETTO										5,500	2,500					

SCALA 1:400
 QT.RIF. 225,000

SCAVI E BONIFICHE	
STERRO	1,224 m ²
SCOTICO	9,250 m
RILEVATI	
RILEVATO	0,825 m ²
TERRENO VEGETALE	1,611 m
SOVRASTRUTTURA STRADALE	
STRATO DI BASE	8,000 m

SEZIONE N.: 31
 QT. PROGETTO: 266,177
 DIST.PROG.: 420,000
 DIST.PREC.: 15,000
 DIST.SUCC.: 15,000



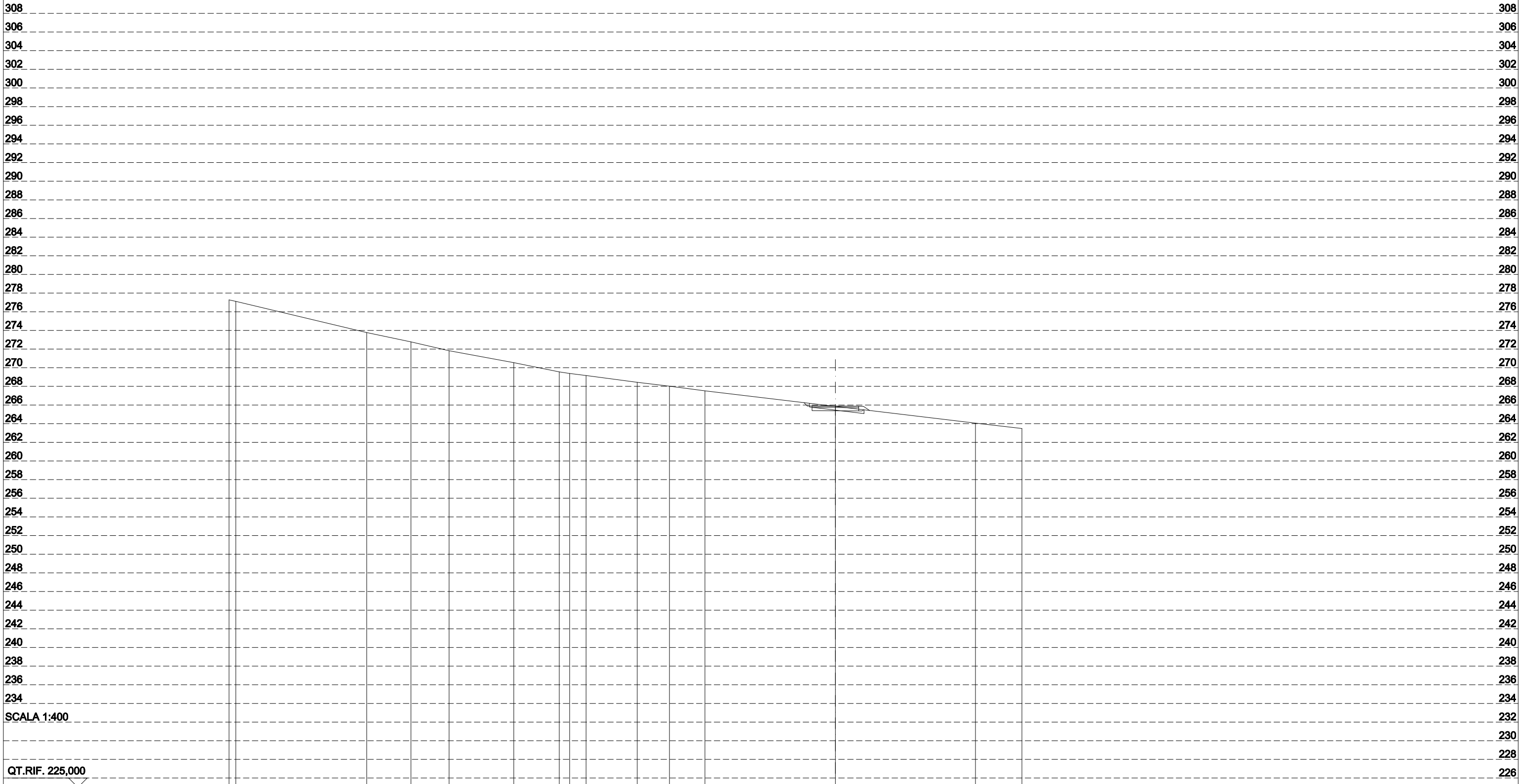
QUOTE TERRENO	276,828	274,665	274,195	273,498	271,942	269,617	268,765	268,265	267,431	265,964	263,728
DIST.PARZIALI TERRENO	9,394	1,950	3,088	6,768	11,816	7,324	4,492	7,145	13,014	20,000	
QUOTE PROGETTO									265,705	265,677	265,665
DIST.PARZIALI PROGETTO									5,500	2,500	

SCALA 1:400

QT.RIF. 225,000

SCAVI E BONIFICHE	
STERRO	0,684 m ²
SCOTICO	5,839 m
RILEVATI	
RILEVATO	0,348 m ²
TERRENO VEGETALE	1,451 m
SOVRASTRUTTURA STRADALE	
STRATO DI BASE	5,000 m

SEZIONE N.: 32
 QT. PROGETTO: 265,881
 DIST.PROG.: 435,000
 DIST.PREC.: 15,000
 DIST.SUCC.: 5,384



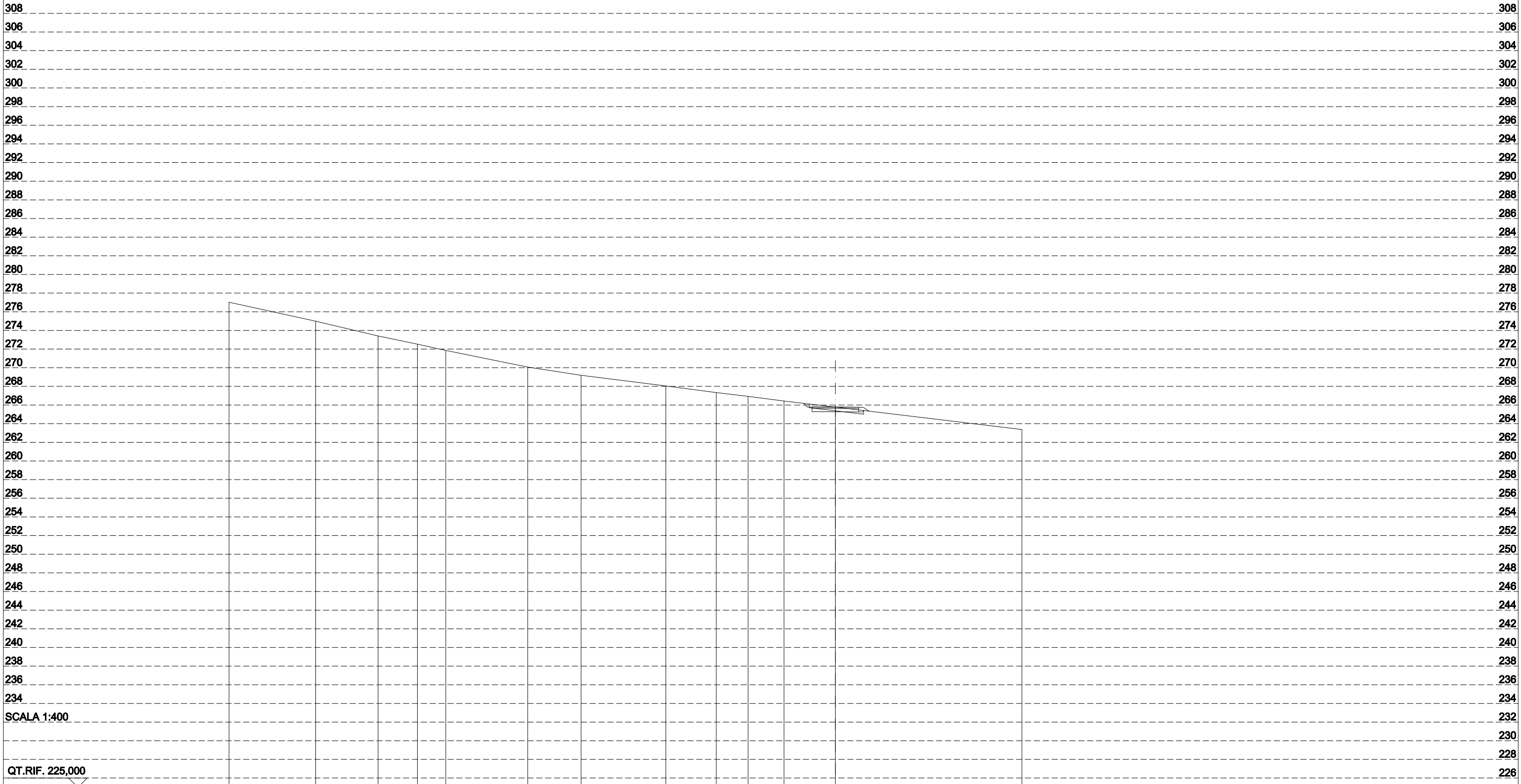
QUOTE TERRENO	277,272 277,112	273,770	272,772	271,824	270,541	269,553 269,382	269,162	268,433	268,020	267,522	265,850	264,056	263,483
DIST.PARZIALI TERRENO	14,027	4,745	4,084	6,937	4,879	1,110 1,763	5,489	3,455	3,797	13,988	15,018	4,982	
QUOTE PROGETTO											265,393 265,743 265,883	265,381	265,368 265,718 265,868 265,361 265,487
DIST.PARZIALI PROGETTO											2,500	2,500	

SCALA 1:400

QT.RIF. 225,000

SCAVI E BONIFICHE	
STERRO	0,789 m ²
SCOTICO	5,820 m
RILEVATI	
RILEVATO	0,274 m ²
TERRENO VEGETALE	1,439 m
SOVRASTRUTTURA STRADALE	
STRATO DI BASE	5,000 m


SEZIONE N.: 33
 QT. PROGETTO: 265,774
 DIST.PROG.: 440,384
 DIST.PREC.: 5,384



QUOTE TERRENO	277,022	274,989	273,409	272,523	271,957	270,067	269,188	268,042	267,333	266,926	266,429	265,774	263,372
DIST.PARZIALI TERRENO	9,282	6,698	4,216	3,086	8,780	5,723	9,093	5,410	3,406	3,846	5,512	20,000	
QUOTE PROGETTO											265,287	265,274	265,262
DIST.PARZIALI PROGETTO											2,500	2,500	

SCALA 1:400


QT.RIF. 225,000



ASSE V-06

SCAVI E BONIFICHE	
STERRO	0,117 m ²
SCOTICO	0,310 m
RILEVATI	
TERRENO VEGETALE	0,037 m
SOVRASTRUTTURA STRADALE	
STRATO DI BASE	0,274 m

SEZIONE N.: 1
 QT. PROGETTO: 247,453
 DIST.PROG.: 0,000
 DIST.SUCC.: 15,000




QUOTE TERRENO	246,289	247,540	246,391	244,959
DIST.PARZIALI TERRENO	20,000	29,605	35,395	
QUOTE PROGETTO		246,948 247,298 247,448 246,953		
DIST.PARZIALI PROGETTO				

QT.RIF: 200,000

SCALA 1:400

SCAVI E BONIFICHE	
STERRO	0,221 m ²
SCOTICO	1,106 m
RILEVATI	
TERRENO VEGETALE	0,015 m
SOVRASTRUTTURA STRADALE	
STRATO DI BASE	1,091 m

SEZIONE N.: 2
 QT. PROGETTO: 247,785
 DIST.PREC.: 15,000
 DIST.SUCC.: 15,000




QUOTE TERRENO	248,518	247,808	245,693	245,449
DIST.PARZIALI TERRENO	20,000	58,377	6,623	
QUOTE PROGETTO		247,763 247,263 247,613 247,265		
DIST.PARZIALI PROGETTO		1,091		

QT.RIF. 205,000

SCALA 1:400

SCAVI E BONIFICHE	
STERRO	0,335 m ²
SCOTICO	1,934 m
RILEVATI	
TERRENO VEGETALE	0,026 m
SOVRASTRUTTURA STRADALE	
STRATO DI BASE	1,909 m

SEZIONE N.: 3
 QT. PROGETTO: 248,116
 DIST.PROG.: 30,000
 DIST.PREC.: 15,000
 DIST.SUCC.: 15,000




QUOTE TERRENO	248,777	248,110	246,538	245,996
DIST.PARZIALI TERRENO	20,000	47,903	17,097	
QUOTE PROGETTO		247,578 247,928 248,078 247,616		
DIST.PARZIALI PROGETTO		1,909		

QT.RIF. 205,000

SCALA 1:400

SCAVI E BONIFICHE	
STERRO	0,523 m ²
SCOTICO	2,783 m
RILEVATI	
TERRENO VEGETALE	0,059 m
SOVRASTRUTTURA STRADALE	
STRATO DI BASE	2,724 m


SEZIONE N.: 4
 QT. PROGETTO: 248,448
 DIST.PROG.: 45,000
 DIST.PREC.: 15,000
 DIST.SUCC.: 15,000



QUOTE TERRENO	249,030	248,457	247,794	247,227	246,919	246,808
DIST.PARZIALI TERRENO	20,000	24,305	22,552	13,013	5,131	
QUOTE PROGETTO		247,898 248,248 248,388 247,948 247,944				
DIST.PARZIALI PROGETTO		2,500				

SCAVI E BONIFICHE	
STERRO	1,197 m ²
SCOTICO	5,407 m
RILEVATI	
TERRENO VEGETALE	0,407 m
SOVRASTRUTTURA STRADALE	
STRATO DI BASE	5,000 m

SEZIONE N.: 5
 QT. PROGETTO: 248,780
 DIST.PROG.: 60,000
 DIST.PREC.: 15,000
 DIST.SUCC.: 15,000




QUOTE TERRENO		249,279		248,863		248,530		248,287		248,108		248,016	
DIST.PARZIALI TERRENO			20,000		18,748		17,288		16,478		12,486		
QUOTE PROGETTO				248,230 248,580 248,730		248,280 248,580 248,730							
DIST.PARZIALI PROGETTO				2,500		2,500							

QT.RIF. 205,000

SCALA 1:400

SCAVI E BONIFICHE	
STERRO	1,719 m ²
SCOTICO	5,276 m
RILEVATI	
TERRENO VEGETALE	0,276 m
SOVRASTRUTTURA STRADALE	
STRATO DI BASE	5,000 m

SEZIONE N.: 6
 QT. PROGETTO: 249,111
 DIST.PROG.: 75,000
 DIST.PREC.: 15,000
 DIST.SUCC.: 15,000




QUOTE TERRENO		249,574		249,283		249,107		248,997		248,915		248,891		248,899
DIST.PARZIALI TERRENO			20,000		16,137		12,248		15,911		15,098		5,606	
QUOTE PROGETTO				248,561		248,911		249,061		248,611		248,561		248,911
DIST.PARZIALI PROGETTO				2,500		2,500								

QT.RIF. 205,000

SCALA 1:400

SCAVI E BONIFICHE	
STERRO	1,909 m ²
SCOTICO	5,338 m
RILEVATI	
TERRENO VEGETALE	0,338 m
SOVRASTRUTTURA STRADALE	
STRATO DI BASE	5,000 m

SEZIONE N.: 7
 QT. PROGETTO: 249,443
 DIST.PROG.: 90,000
 DIST.PREC.: 15,000
 DIST.SUCC.: 15,000



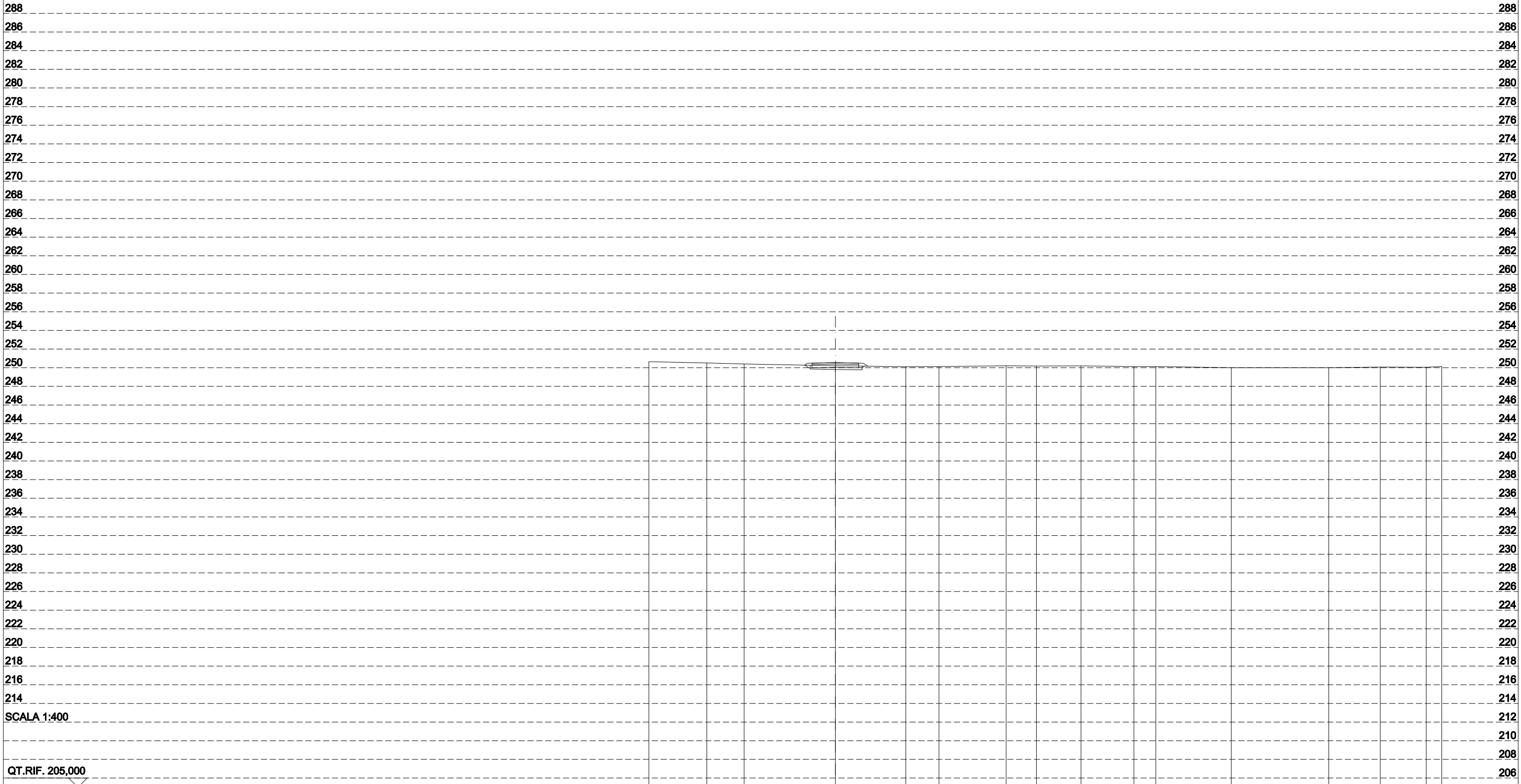
QUOTE TERRENO		249,857		249,650		249,501		249,391		249,372		249,399	
DIST.PARZIALI TERRENO			20,000		16,642		21,395		12,593		14,370		
QUOTE PROGETTO				248,893		249,243		249,393		248,893		249,243	
DIST.PARZIALI PROGETTO				2,500		2,500							

SCALA 1:400

QT.RIF. 205,000

SCAVI E BONIFICHE	
STERRO	0,123 m ²
SCOTICO	5,582 m
RILEVATI	
RILEVATO	1,110 m ²
TERRENO VEGETALE	1,866 m
SOVRASTRUTTURA STRADALE	
STRATO DI BASE	5,000 m

SEZIONE N.: 10
 QT. PROGETTO: 250,540
 DIST.PROG.: 135,000
 DIST.PREC.: 15,000
 DIST.SUCC.: 15,000



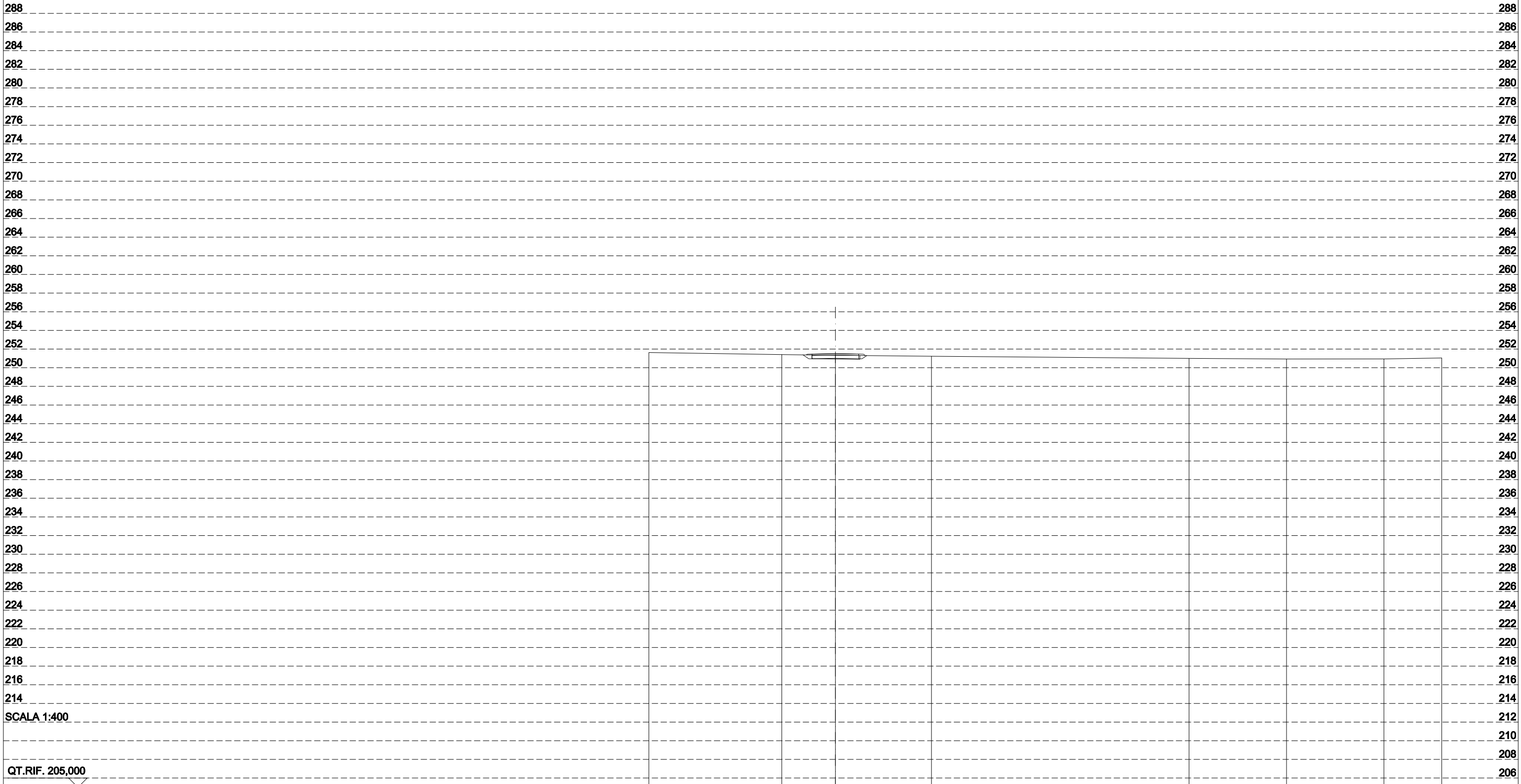
QUOTE TERRENO		250,642	250,512	250,397	250,210	250,110	250,130	250,207	250,179	250,200	250,128	250,128	250,000	250,000	250,071	250,052	250,126
DIST.PARZIALI TERRENO		6,215	4,000	9,786	7,551	3,557	7,197	3,249	4,773	5,673	2,349	8,098	10,447	5,523	4,923	1,660	
QUOTE PROGETTO					250,273	249,963	249,990	250,340	250,490	250,040	249,990	250,340	250,490	249,963	250,169		
DIST.PARZIALI PROGETTO					2,500	2,500											

SCALA 1:400

QT.RIF. 205,000

SCAVI E BONIFICHE	
STERRO	0,437 m ²
SCOTICO	5,143 m
RILEVATI	
RILEVATO	0,266 m ²
TERRENO VEGETALE	1,413 m
SOVRASTRUTTURA STRADALE	
STRATO DI BASE	5,000 m

SEZIONE N.: 11
 QT. PROGETTO: 251,513
 DIST.PROG.: 150,000
 DIST.PREC.: 15,000
 DIST.SUCC.: 15,000




QUOTE TERRENO		251,631		251,408	251,334	251,232		251,006	250,932	250,941	251,047		
DIST.PARZIALI TERRENO			14,253	5,747	10,298	27,616		10,447	10,447	6,192			
QUOTE PROGETTO				251,379	250,966	251,313	250,963	251,463	251,013	250,963	251,313	250,966	251,301
DIST.PARZIALI PROGETTO				2,500	2,500								

SCALA 1:400

QT.RIF. 205,000

SCAVI E BONIFICHE	
STERRO	0,343 m ²
SCOTICO	5,245 m
RILEVATI	
RILEVATO	0,447 m ²
TERRENO VEGETALE	1,535 m
SOVRASTRUTTURA STRADALE	
STRATO DI BASE	5,000 m


SEZIONE N.: 12
 QT. PROGETTO: 252,617
 DIST.PROG.: 165,000
 DIST.PREC.: 15,000
 DIST.SUCC.: 15,000



QT.RIF. 210,000											
QUOTE TERRENO		252,618 252,601		252,404		252,314		252,181		252,214	252,358 252,364
DIST.PARZIALI TERRENO		1,149	18,851	12,489	31,340	10,447	10,447				
QUOTE PROGETTO				252,440 252,060 252,067 252,417 252,567 252,117 252,067 252,417 252,060 252,360							
DIST.PARZIALI PROGETTO				2,500 2,500							

SCAVI E BONIFICHE	
STERRO	0,225 m ²
SCOTICO	5,396 m
RILEVATI	
RILEVATO	0,727 m ²
TERRENO VEGETALE	1,705 m
SOVRASTRUTTURA STRADALE	
STRATO DI BASE	5,000 m


SEZIONE N.: 13
 QT. PROGETTO: 253,721
 DIST.PROG.: 180,000
 DIST.PREC.: 15,000
 DIST.SUCC.: 15,000



QUOTE TERRENO		253,604		253,458		253,414		253,379		253,429		253,536		253,618
DIST.PARZIALI TERRENO			20,000		10,330		28,966		11,147		9,746		4,811	
QUOTE PROGETTO				253,482		253,164		253,171		253,521		253,671		253,104
DIST.PARZIALI PROGETTO				2,500		2,500								

SCAVI E BONIFICHE	
STERRO	0,141 m ²
SCOTICO	6,791 m
RILEVATI	
RILEVATO	1,248 m ²
TERRENO VEGETALE	1,823 m
SOVRASTRUTTURA STRADALE	
STRATO DI BASE	6,262 m

SEZIONE N.: 14
 QT. PROGETTO: 254,826
 DIST.PROG.: 195,000
 DIST.PREC.: 15,000
 DIST.SUCC.: 15,000



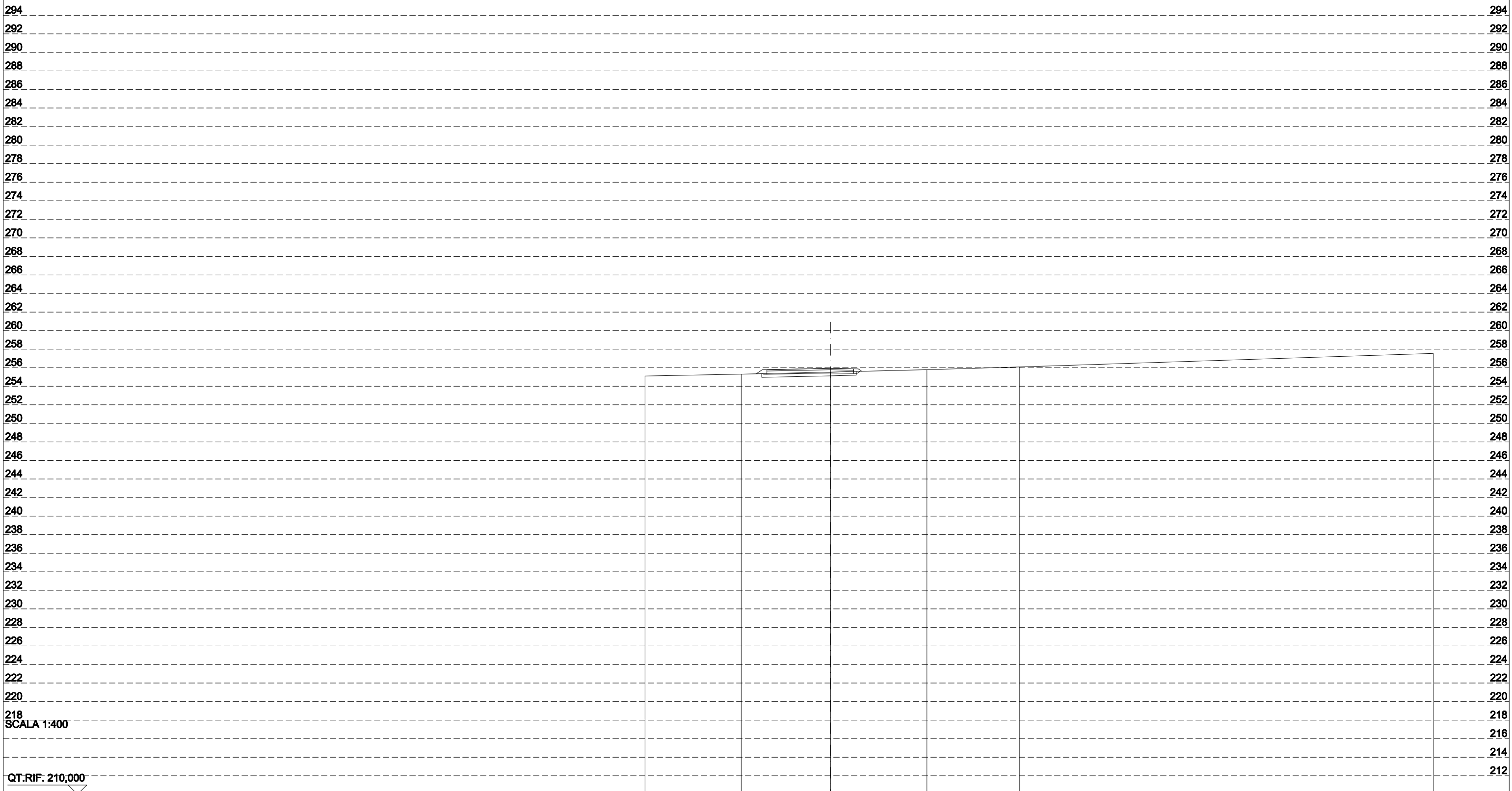
QUOTE TERRENO		254,582	254,585		254,503		254,490		254,534		254,584		254,714		254,815
DIST.PARZIALI TERRENO		2,581		17,469		13,871		20,893		10,447		13,271		6,519	
QUOTE PROGETTO					254,519	254,213	254,250	254,600	254,750	254,326	254,626	254,776	254,276	254,269	254,500
DIST.PARZIALI PROGETTO						3,762		2,500							

QT.RIF. 210,000

218
 SCALA 1:400

SCAVI E BONIFICHE	
STERRO	0,053 m ²
SCOTICO	10,202 m
RILEVATI	
RILEVATO	2,990 m ²
TERRENO VEGETALE	2,089 m
SOVRASTRUTTURA STRADALE	
STRATO DI BASE	9,354 m

SEZIONE N.: 15
 QT. PROGETTO: 255,930
 DIST.PROG.: 210,000
 DIST.PREC.: 15,000
 DIST.SUCC.: 15,000



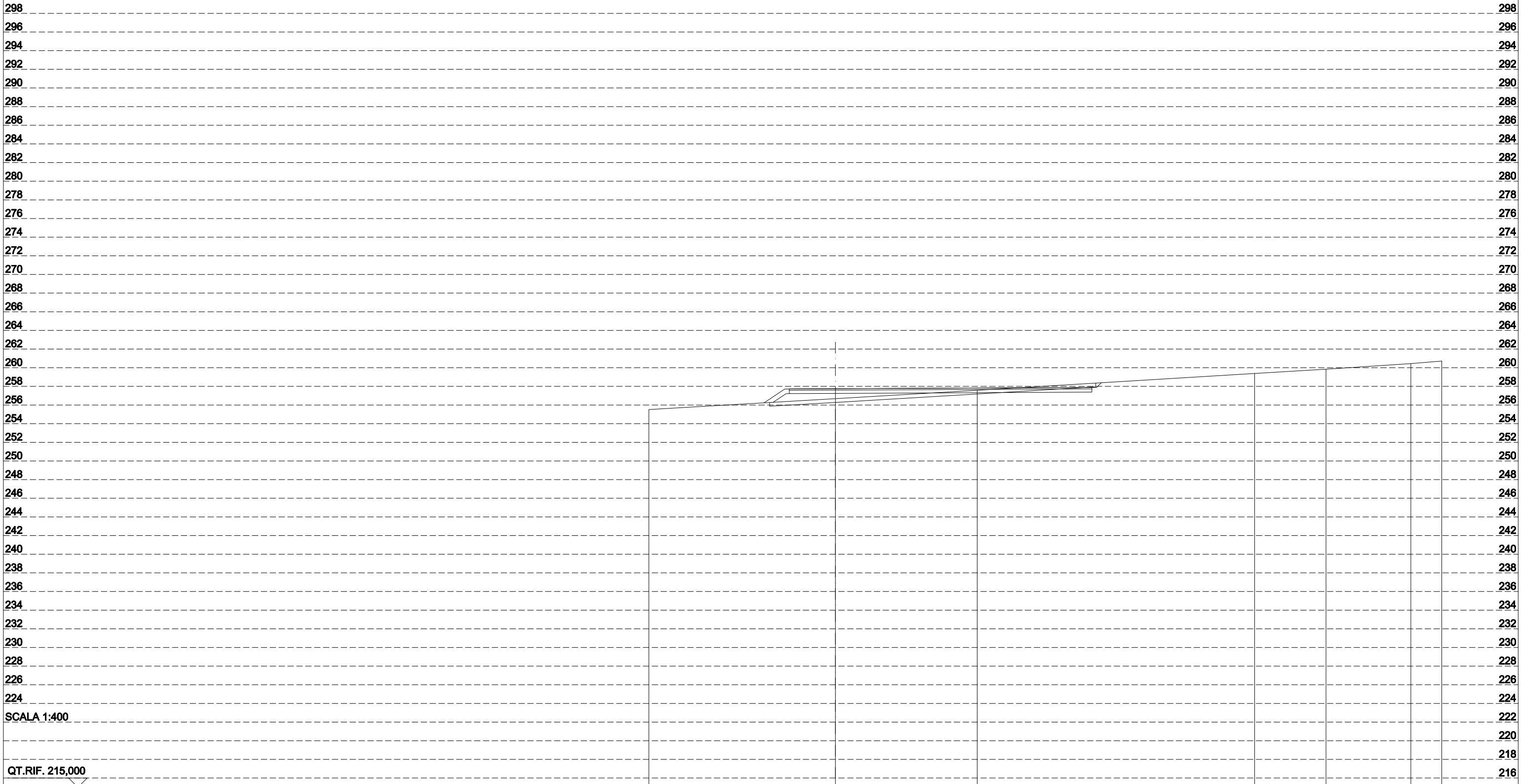
QUOTE TERRENO		255,106	255,307	255,523	255,792	256,088		257,538
DIST.PARZIALI TERRENO			10,375	9,625	10,400	10,013	44,587	
QUOTE PROGETTO				255,359 255,286 255,203 255,043 255,793	255,430 255,380 255,730 255,880 255,373 255,606			
DIST.PARZIALI PROGETTO				6,854	2,500			

QT.RIF: 210,000

218
SCALA 1:400

SCAVI E BONIFICHE	
STERRO	2,868 m ²
SCOTICO	34,970 m
RILEVATI	
RILEVATO	15,554 m ²
TERRENO VEGETALE	2,965 m
SOVRASTRUTTURA STRADALE	
STRATO DI BASE	32,440 m

SEZIONE N.: 17
 QT. PROGETTO: 257,745
 DIST.PROG.: 240,000
 DIST.PREC.: 15,000
 DIST.SUCC.: 4,260



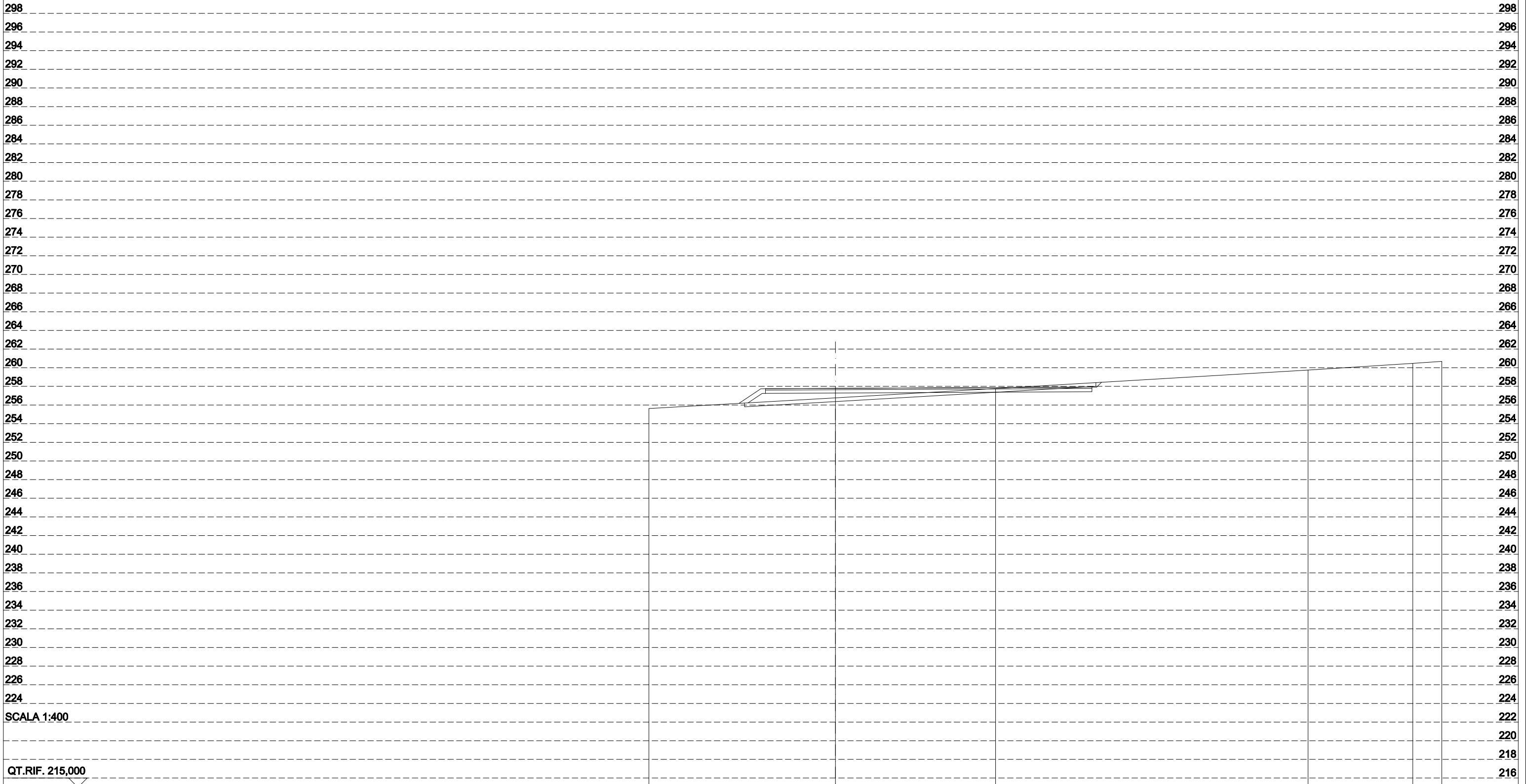
QUOTE TERRENO		255,516		256,679		257,584		259,384	259,837	260,444	260,710	
DIST.PARZIALI TERRENO			20,000		15,202		29,742		7,653	9,096	3,306	
QUOTE PROGETTO				256,291		257,213		257,383		257,733		257,883
DIST.PARZIALI PROGETTO				1,383		4,940		27,500				

QT.RIF. 215,000

SCALA 1:400

SCAVI E BONIFICHE	
STERRO	3,020 m ²
SCOTICO	37,667 m
RILEVATI	
RILEVATO	18,087 m ²
TERRENO VEGETALE	3,121 m
SOVRASTRUTTURA STRADALE	
STRATO DI BASE	35,000 m

SEZIONE N.: WTG-1
 QT. PROGETTO: 257,786
 DIST.PROG.: 244,260
 DIST.PREC.: 4,260
 DIST.SUCC.: 10,740



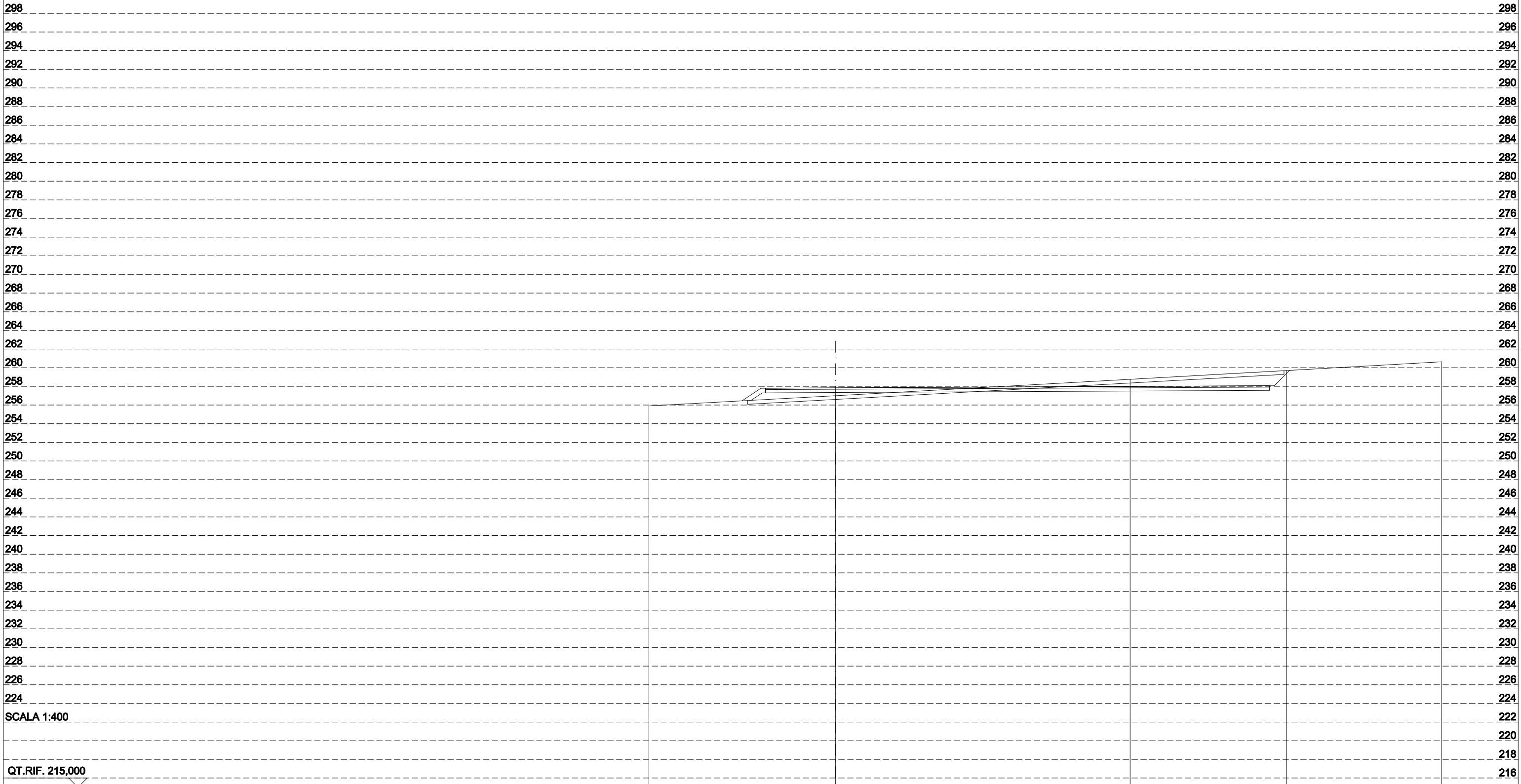
QUOTE TERRENO		255,624		256,766		257,765		259,749		260,465	260,681	
DIST.PARZIALI TERRENO			20,000		17,169		33,500		11,223	3,108		
QUOTE PROGETTO			256,231	257,242	257,749	257,599	257,249	257,924	257,424	257,774		
DIST.PARZIALI PROGETTO			1,514	7,500		27,500						

SCALA 1:400

QT.RIF. 215,000

SCAVI E BONIFICHE	
STERRO	27,265 m ²
SCOTICO	57,511 m
RILEVATI	
RILEVATO	13,684 m ²
TERRENO VEGETALE	2,725 m
SOVRASTRUTTURA STRADALE	
STRATO DI BASE	54,044 m

SEZIONE N.: 19
 QT. PROGETTO: 257,840
 DIST.PROG.: 255,000
 DIST.PREC.: 10,740
 DIST.SUCC.: 15,000



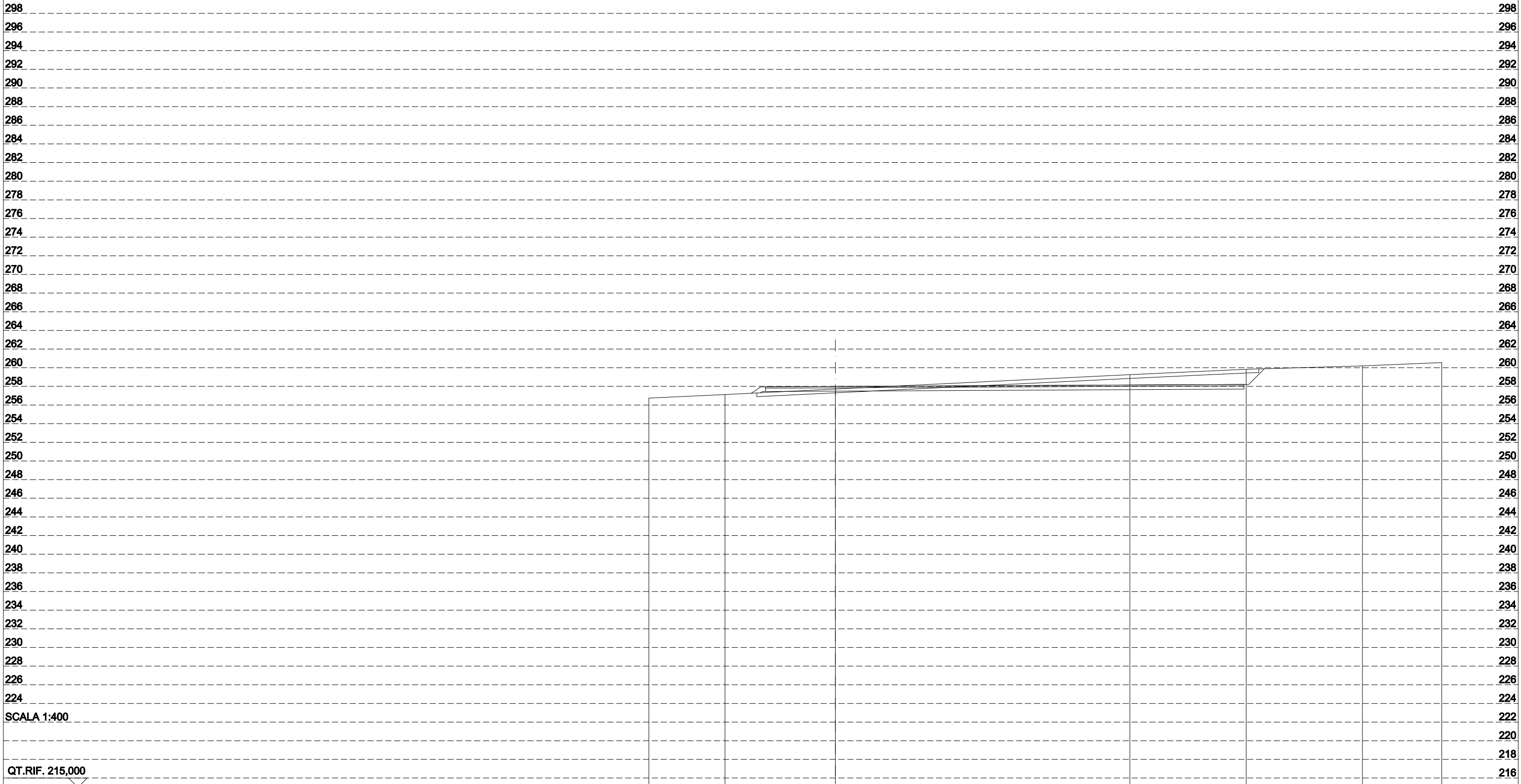
QUOTE TERRENO		255,901		256,999		258,757		259,696		260,633
DIST.PARZIALI TERRENO			20,000		31,600		16,750		16,650	
QUOTE PROGETTO			256,503 257,285 257,802 257,652 257,302	257,340			258,073 257,573 257,923			
DIST.PARZIALI PROGETTO			1,188	7,500		46,544				

QT.RIF. 215,000

SCALA 1:400

SCAVI E BONIFICHE	
STERRO	35,975 m ²
SCOTICO	53,808 m
RILEVATI	
RILEVATO	3,223 m ²
TERRENO VEGETALE	1,529 m
SOVRASTRUTTURA STRADALE	
STRATO DI BASE	51,301 m

SEZIONE N.: 21
 QT. PROGETTO: 257,990
 DIST.PROG.: 285,000
 DIST.PREC.: 15,000
 DIST.SUCC.: 15,000




QUOTE TERRENO		256,740	257,123	257,712	259,253	259,831	260,198	260,550	
DIST.PARZIALI TERRENO		8,163	11,837	31,574	12,465	12,465	8,496		
QUOTE PROGETTO			257,312 257,445 257,452 257,802 257,952	257,490		257,709 258,059 258,208			
DIST.PARZIALI PROGETTO			7,500	43,801					

SCALA 1:400

QT.RIF. 215,000

SCAVI E BONIFICHE	
STERRO	22,870 m ²
SCOTICO	37,868 m
RILEVATI	
RILEVATO	0,396 m ²
TERRENO VEGETALE	0,988 m
SOVRASTRUTTURA STRADALE	
STRATO DI BASE	36,287 m

SEZIONE N.: 22
 QT. PROGETTO: 258,065
 DIST.PROG.: 300,000
 DIST.PREC.: 15,000
 DIST.SUCC.: 15,000




QUOTE TERRENO		257,207		257,715		258,114		259,073		259,626		260,439		260,668
DIST.PARZIALI TERRENO			11,568		8,432		20,411		12,465		25,692		6,432	
QUOTE PROGETTO				257,728	257,520	257,817	258,027	257,527		257,709	258,059	258,209		
DIST.PARZIALI PROGETTO					7,500		28,787							

SCALA 1:400

QT.RIF. 215,000

SCAVI E BONIFICHE	
STERRO	14,227 m ²
SCOTICO	22,215 m
RILEVATI	
TERRENO VEGETALE	0,003 m
SOVRASTRUTTURA STRADALE	
STRATO DI BASE	21,272 m


SEZIONE N.: 23
 QT. PROGETTO: 258,140
 DIST.PROG.: 315,000
 DIST.PREC.: 15,000
 DIST.SUCC.: 11,260



QUOTE TERRENO		257,704		258,323		258,551		259,525		259,993		260,352		260,796	
DIST.PARZIALI TERRENO			14,974		5,026		21,713		12,465		12,465		18,356		
QUOTE PROGETTO			257,602		257,952		258,102		257,640		257,709		258,069		258,209
DIST.PARZIALI PROGETTO				7,500		13,772									

SCAVI E BONIFICHE	
STERRO	7,673 m ²
SCOTICO	11,058 m
SOVRASTRUTTURA STRADALE	
STRATO DI BASE	10,000 m


SEZIONE N.: WTG-F
 QT. PROGETTO: 258,202
 DIST.PROG.: 326,260
 DIST.PREC.: 11,260
 DIST.SUCC.: 3,740



QUOTE TERRENO		258,090	258,412	258,898	259,494	260,011	260,284	260,790
DIST.PARZIALI TERRENO		8,402	11,598	13,333	12,465	12,465	26,737	
QUOTE PROGETTO			257,665 258,015 258,165	257,702 258,215 258,065 257,715				
DIST.PARZIALI PROGETTO			7,500	2,500				

SCAVI E BONIFICHE	
STERRO	8,357 m ²
SCOTICO	11,181 m
SOVRASTRUTTURA STRADALE	
STRATO DI BASE	10,000 m


SEZIONE N.: 25
 QT. PROGETTO: 258,263
 DIST.PROG.: 330,000
 DIST.PREC.: 3,740
 DIST.SUCC.: 15,000



QUOTE TERRENO		258,216	258,275		259,013		259,686		260,016		260,178	260,258		260,770
DIST.PARZIALI TERRENO		1,630		18,370		15,130		7,885		8,865		3,601		29,519
QUOTE PROGETTO				257,725		257,763		257,775		258,125		258,275		
DIST.PARZIALI PROGETTO				7,500		2,500								

SCAVI E BONIFICHE	
STERRO	8,233 m ²
SCOTICO	9,364 m
SOVRASTRUTTURA STRADALE	
STRATO DI BASE	8,000 m

SEZIONE N.: 27
 QT. PROGETTO: 259,158
 DIST.PROG.: 360,000
 DIST.PREC.: 15,000
 DIST.SUCC.: 15,000



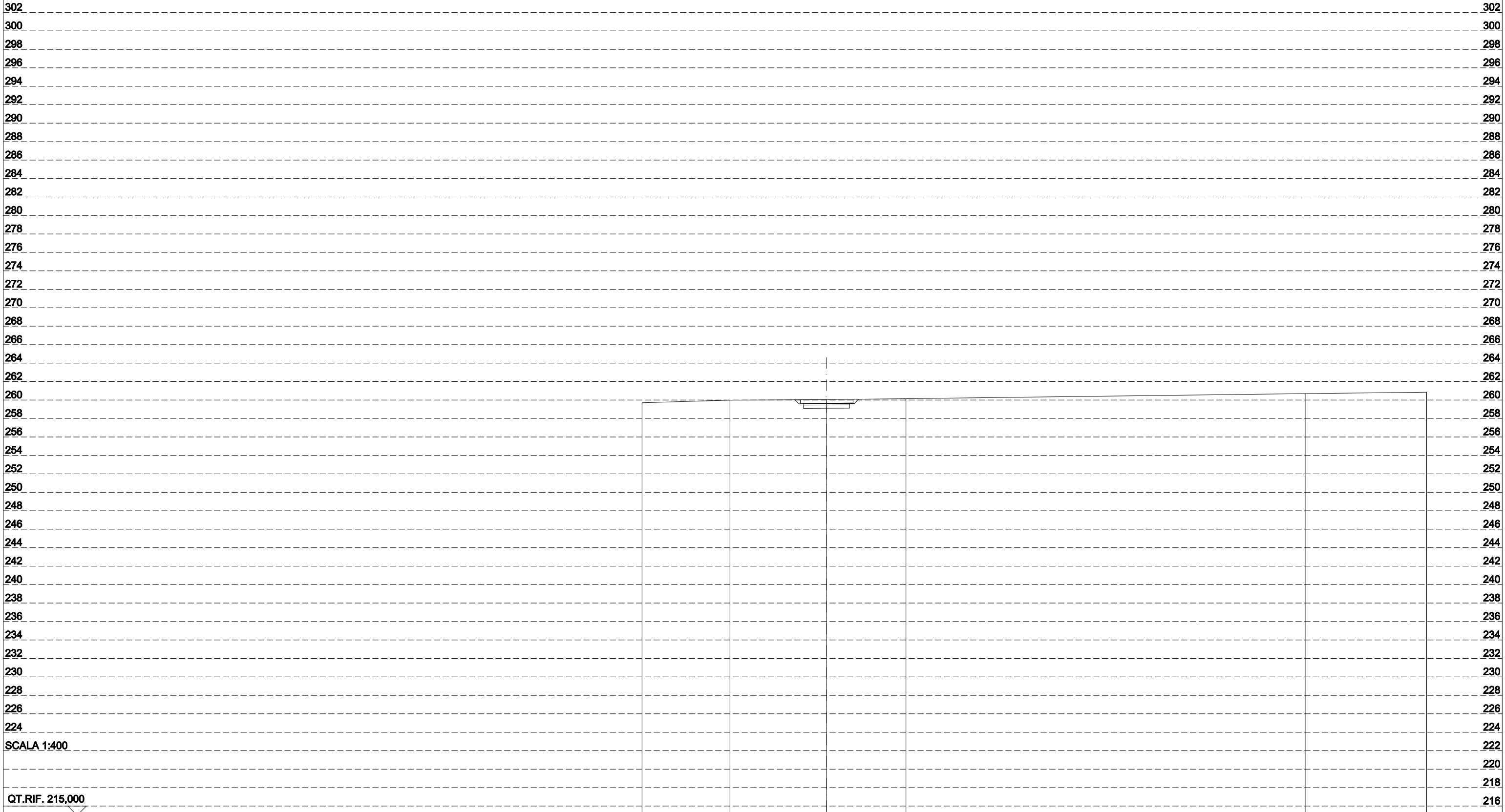
SCALA 1:400

QT.RIF. 215,000

QUOTE TERRENO		259,249	259,503	259,974	260,000	260,083	260,753
DIST.PARZIALI TERRENO		7,588	12,412	12,465	51,846		
QUOTE PROGETTO				258,645 258,995 259,145 258,658	259,185 258,685 259,055		
DIST.PARZIALI PROGETTO				2,500	5,500		

SCAVI E BONIFICHE	
STERRO	3,107 m ²
SCOTICO	5,722 m
SOVRASTRUTTURA STRADALE	
STRATO DI BASE	5,000 m

SEZIONE N.: 28
 QT. PROGETTO: 259,612
 DIST.PROG.: 375,000
 DIST.PREC.: 15,000
 DIST.SUCC.: 15,000




QUOTE TERRENO		259,702	259,986	260,055	260,149		260,698	260,848	
DIST.PARZIALI TERRENO		9,526	10,474	8,598	43,255		13,147		
QUOTE PROGETTO				259,100 259,450 259,600 259,112 259,125 259,475 259,625					
DIST.PARZIALI PROGETTO				2,500 2,500					

SCALA 1:400
 QT.RIF. 215,000

SCAVI E BONIFICHE	
STERRO	0,910 m ²
SCOTICO	4,860 m
RILEVATI	
TERRENO VEGETALE	0,529 m
SOVRASTRUTTURA STRADALE	
STRATO DI BASE	5,000 m

SEZIONE N.: 30
 QT. PROGETTO: 260,362
 DIST.PROG.: 399,760
 DIST.PREC.: 9,760



QUOTE TERRENO		260,107		260,362		260,783		261,035		261,088
DIST.PARZIALI TERRENO			20,000		33,426			25,193		6,381
QUOTE PROGETTO				260,317		259,843		259,850		260,200
DIST.PARZIALI PROGETTO				2,500		2,500		2,500		2,500

SCALA 1:400

QT.RIF. 215,000