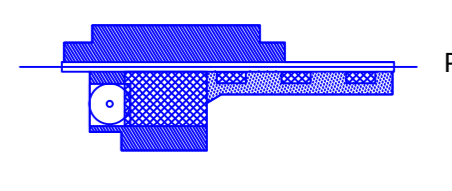
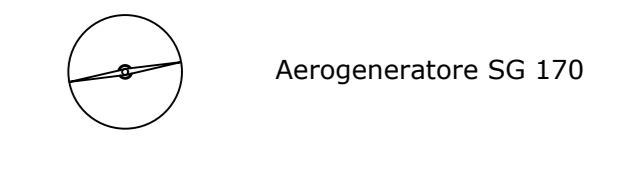
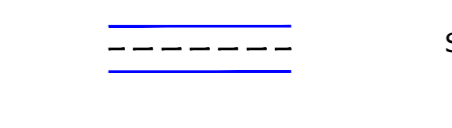
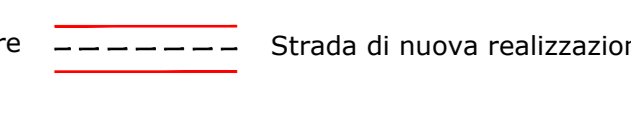

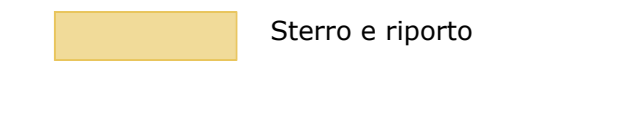

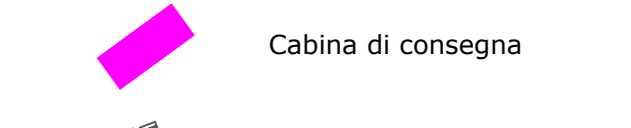
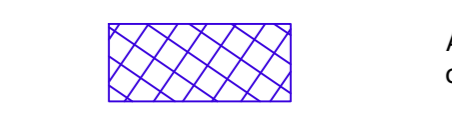
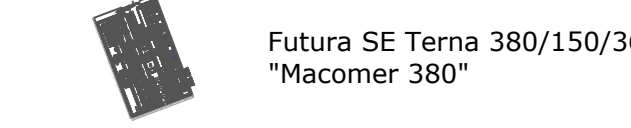
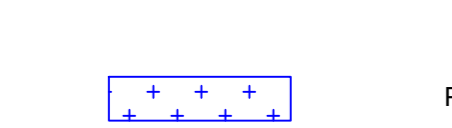
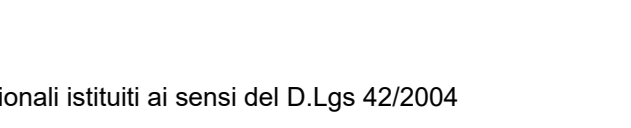



**LEGENDA DEI COLORI E SIMBOLI IN CARTA**

-  Piazzola
-  Aerogeneratore SG 170
-  Strada esistente da adeguare
-  Strada di nuova realizzazione
-  Cavidotto 36kV
-  Sterro e riporto
-  Cabina di raccolta
-  Cabina di consegna
-  Area a servizio della connessione d'impianto
-  Futura SE Terna 380/150/36 kV "Macomer 380"
-  Parchi e riserve nazionali o regionali istituiti ai sensi del D.Lgs 42/2004
-  Altre aree di interesse naturalistico individuate dalla L 31/89 e non istituite
-  Parchi e riserve nazionali o regionali istituiti ai sensi della L.394/1991

**MAP DATUM WGS84 FUSO 32 N  
COORDINATE UTM**

ID	X UTM [m]	Y UTM [m]
SINDIA 1	476343	4458611
SINDIA 2	475748	4458130
SINDIA 3	475032	4458037
SINDIA 4	475126	4457397
SINDIA 5	474493	4457156
SINDIA 6	474430	4456512
SINDIA 7	472800	4456026

**PARCHI E RISERVE NAZIONALI O REGIONALI, NONCHE' TERRITORI DI PROTEZIONE ESTERNA DEI PARCHI ISTITUITI AI SENSI DELL'ART. 142 DEL D.LGS. 42/2004**

CODICE	DENOMINAZIONE	DISTANZA IMPIANTO
EUAP1052	PARCO NATURALE REGIONALE DI PORTO CONTE	48 km (WTG "Sindia 7")
EUAP0554	AREA NATURALE MARINA PROTETTA CAPO CACCIA ISOLA PIANA	51 km(WTG "Sindia 7")
EUAP0951	AREA NATURALE MARINA PROTETTA PENISOLA DEL SINIS - ISOLA MAL DI VENTRE	40 km (WTG "Sindia 7")

**PARCHI E RISERVE NAZIONALI O REGIONALI, NONCHE' TERRITORI DI PROTEZIONE ESTERNA DEI PARCHI ISTITUITI AI SENTI DELLA L.394/1991**

CODICE	DENOMINAZIONE	DISTANZA IMPIANTO
EUAP01052	MONTE BODOLIAI	39 km (WTG "Sindia 6")
EUAP0944	PARCO NAZIONALE GOLFO DI ORISEI E DEL GENNARGENTU	39 km(WTG "Sindia 6")
EUAP01052	PITZU 'E PRANU, MESEDDU DE TEXILI	51 km (WTG "Sindia 10")

**ALTRE AREE DI INTERESSE NATURALISTICO INDIVIDUATE DALLE L 31/89 E NON ISTITUITI**

DENOMINAZIONE	DISTANZA IMPIANTO
PARCO REGIONALE SINIS MONTIFERRU	4,26 km (WTG "Sindia 7")
S. ANTONIO	1,75 km (WTG "Sindia 7")

**green & green**  
WE ENGINEERING

Green & Green S.r.l.  
Via V. Affari, snc,  
87036 Rende (CS) - Italy  
P.IVA 02300010782  
Ph. (+39) 0984 840295  
Fax (+39) 0984 121470  
info@greengreen.it  
www.greengreen.it

Il Tecnico  
Ing. Leonardo Sblendido



REV.	DATE	DESCRIPTION	PREPARED	CHECKED	APPROVED
02	30/05/2022	TERZA EMISSIONE	G.A.	M.B.	L.S.
01	28/04/2022	SECONDA EMISSIONE	G.A.	M.B.	L.S.
00	15/03/2022	PRIMA EMISSIONE	G.A.	M.B.	L.S.

**"IMPIANTO EOLICO DI 43,4 MW IN LOCALITÀ MONTE SANT'ANTONIO" COMUNI DI SINDIA E MACOMER (NU)**

**Wind Energy Sindia S.p.A.**

**green & green**  
WE ENGINEERING

PROGETTO: **DEFINITIVO**

NOVE FILE: C:\BLN\01\CD\03902\_Carta delle Aree naturali protette EUAP.pdf

FORMATO: A0	SCALA: 1:100.000	SCALA PLOT: 1:1	FOGLIO: 1 di 1
-------------	------------------	-----------------	----------------

TITOLO: **Carta delle Aree naturali protette EUAP**

CODICE ELABORATO			
MPVATO	TRC	TRF0	PROGRESSIVO
C21	BLN	001	CWD03902

