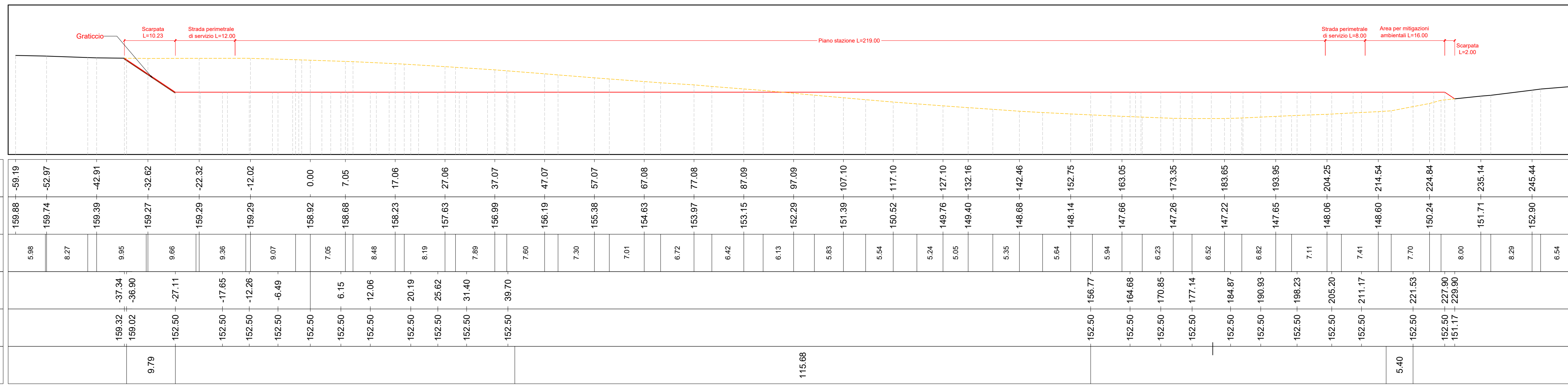
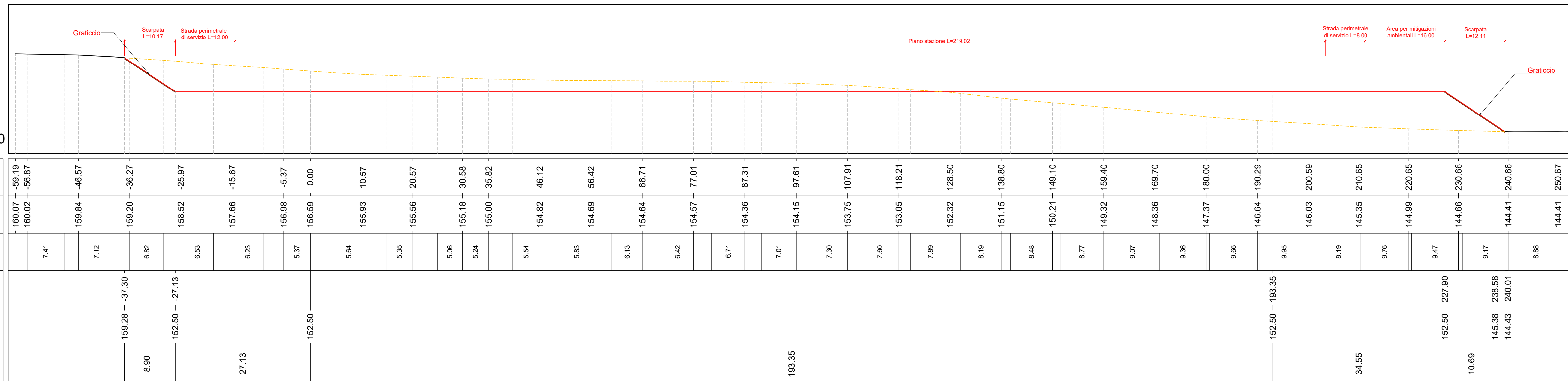


Sezione 4
Scala: 1:500
Quota di Riferimento: 140.00



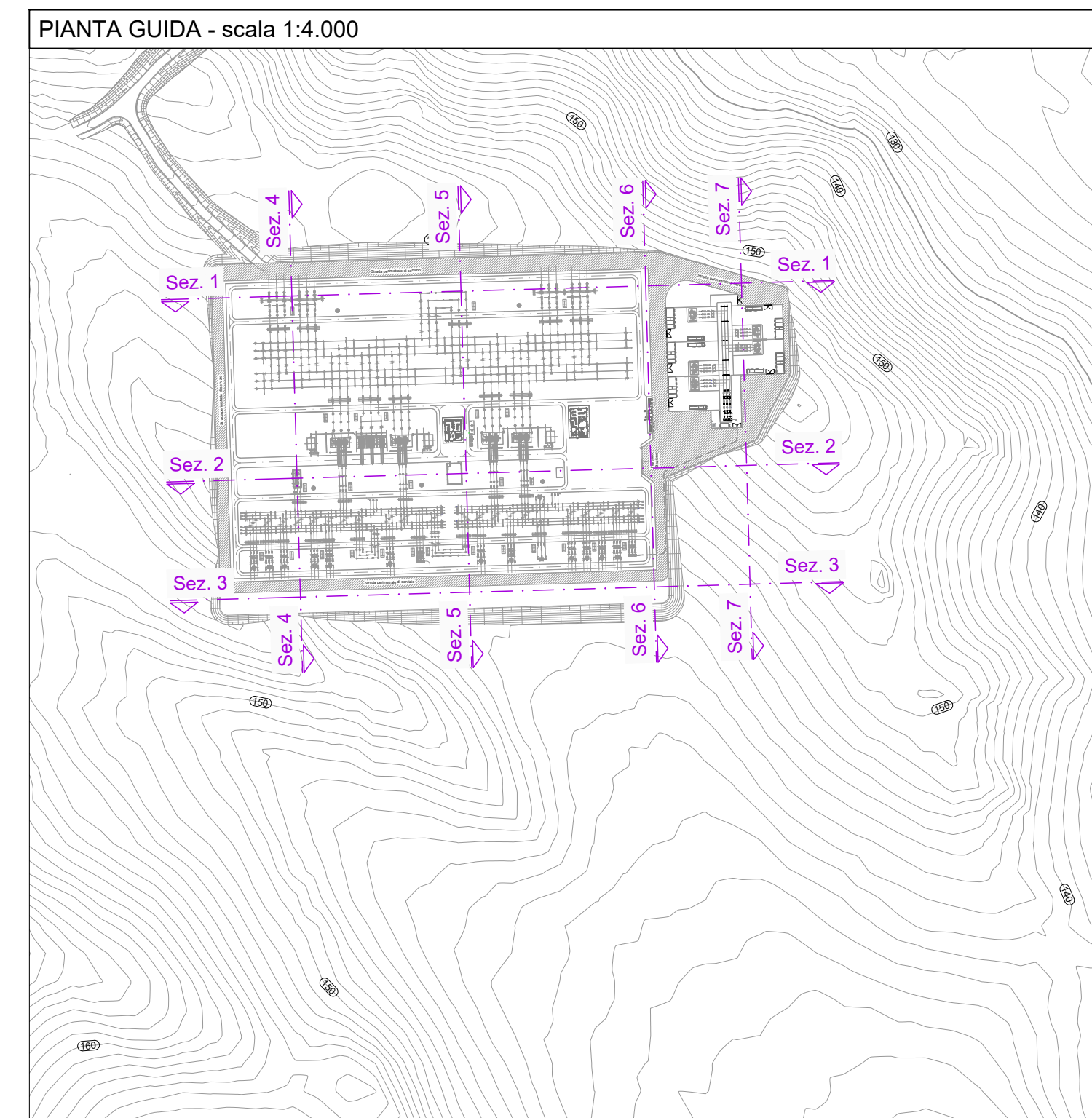
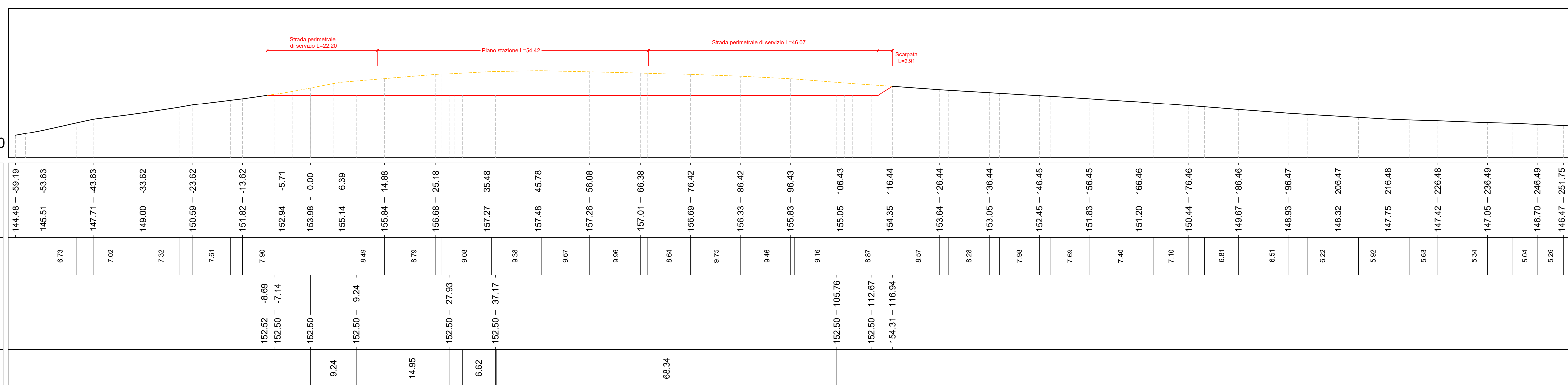
Sezione 5
Scala: 1:500
Quota di Riferimento: 140.00



Sezione 6
Scala: 1:500
Quota di Riferimento: 140.00

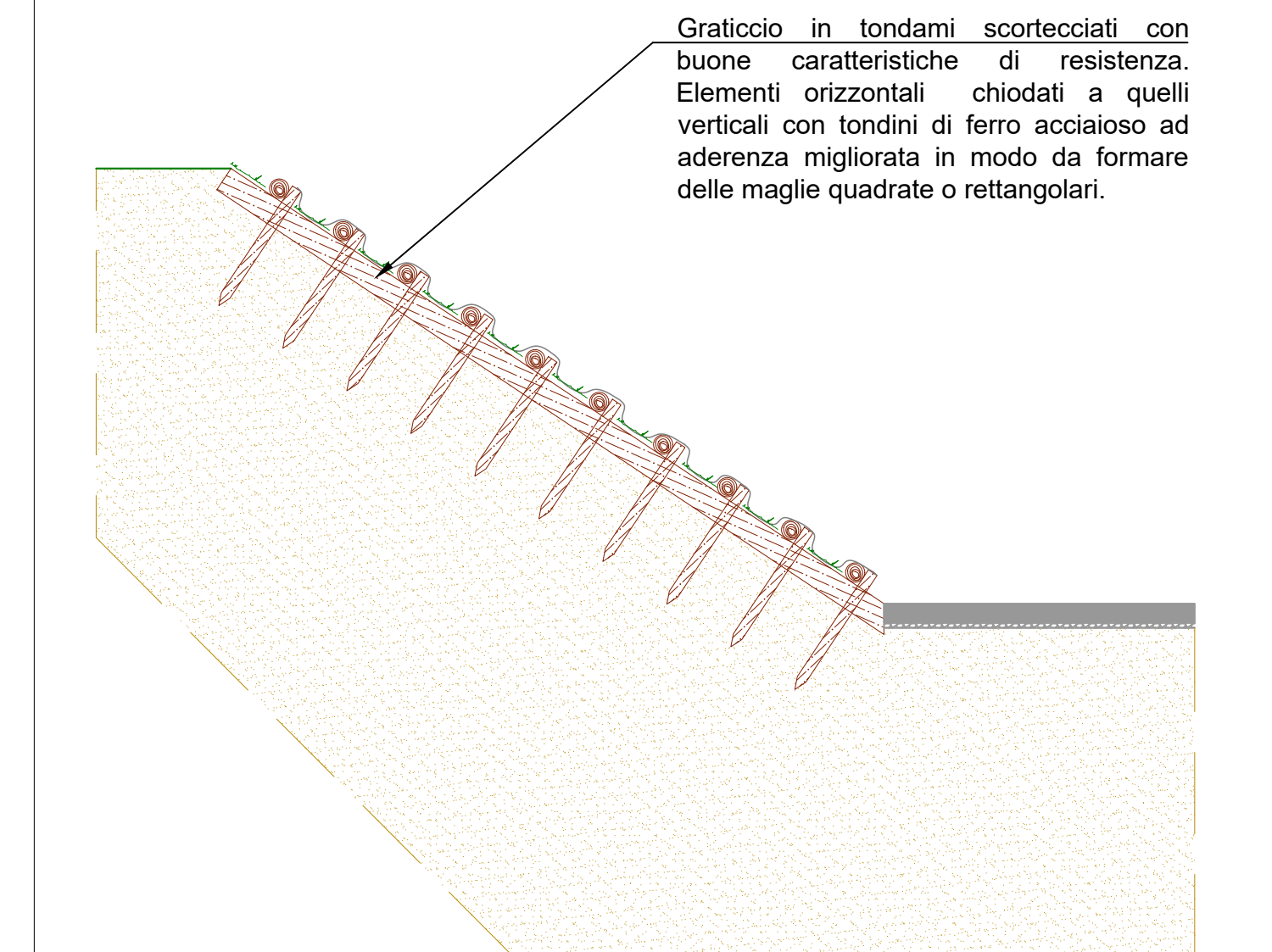


Sezione 7
Scala: 1:500
Quota di Riferimento: 140.00



Tutte le misure sono espresse in metri

SEZIONE SCHEMATICA SISTEMAZIONE SCARPATE
Scala 1:50



<table border="1"> <thead> <tr> <th>REVISIONE</th> <th>DATA</th> <th>DESCRIZIONE</th> <th>ELABORATO</th> <th>VERIFICATO</th> <th>APPROVATO</th> </tr> </thead> <tbody> <tr> <td>00</td> <td>dicembre 2021</td> <td>Prima emissione</td> <td>Geotech S.r.l.</td> <td>Ing. P. Riccardi</td> <td>Dot. N. Riccardi</td> </tr> </tbody> </table>	REVISIONE	DATA	DESCRIZIONE	ELABORATO	VERIFICATO	APPROVATO	00	dicembre 2021	Prima emissione	Geotech S.r.l.	Ing. P. Riccardi	Dot. N. Riccardi	<table border="1"> <thead> <tr> <th>PROGETTISTA</th> <th>PROGETTO</th> </tr> </thead> <tbody> <tr> <td> <p>GEOTECH S.r.l. SOCIETA' DI INGEGNERIA Via T. Nani, 7 - Morbegno (SO) Tel. +39 0340 610774 E-mail: info@geotech-ir.it Site: www.geotech-ir.it</p> <p>SOCIETA' CERTIFICATA </p> </td> <td> <p>REALIZZAZIONE NUOVA STAZIONE ELETTRICA 150/380 KV "SE SANLURI" E OPERE CONNESSE</p> </td> </tr> </tbody> </table>	PROGETTISTA	PROGETTO	<p>GEOTECH S.r.l. SOCIETA' DI INGEGNERIA Via T. Nani, 7 - Morbegno (SO) Tel. +39 0340 610774 E-mail: info@geotech-ir.it Site: www.geotech-ir.it</p> <p>SOCIETA' CERTIFICATA </p>	<p>REALIZZAZIONE NUOVA STAZIONE ELETTRICA 150/380 KV "SE SANLURI" E OPERE CONNESSE</p>
REVISIONE	DATA	DESCRIZIONE	ELABORATO	VERIFICATO	APPROVATO												
00	dicembre 2021	Prima emissione	Geotech S.r.l.	Ing. P. Riccardi	Dot. N. Riccardi												
PROGETTISTA	PROGETTO																
<p>GEOTECH S.r.l. SOCIETA' DI INGEGNERIA Via T. Nani, 7 - Morbegno (SO) Tel. +39 0340 610774 E-mail: info@geotech-ir.it Site: www.geotech-ir.it</p> <p>SOCIETA' CERTIFICATA </p>	<p>REALIZZAZIONE NUOVA STAZIONE ELETTRICA 150/380 KV "SE SANLURI" E OPERE CONNESSE</p>																
<table border="1"> <thead> <tr> <th>COMMITTENTE</th> </tr> </thead> <tbody> <tr> <td>GREENENERGYSARDEGNA2</td> </tr> </tbody> </table>		COMMITTENTE	GREENENERGYSARDEGNA2														
COMMITTENTE																	
GREENENERGYSARDEGNA2																	
<table border="1"> <thead> <tr> <th>CODICE</th> <th>ELABORATO</th> </tr> </thead> <tbody> <tr> <td>T036</td> <td>Sezioni stato di fatto e di progetto Stazione Elettrica e Stazione Utente</td> </tr> </tbody> </table>		CODICE	ELABORATO	T036	Sezioni stato di fatto e di progetto Stazione Elettrica e Stazione Utente												
CODICE	ELABORATO																
T036	Sezioni stato di fatto e di progetto Stazione Elettrica e Stazione Utente																
<table border="1"> <thead> <tr> <th>DATA</th> <th>SCALA</th> <th>UBICAZIONE</th> </tr> </thead> <tbody> <tr> <td>Dicembre 2021</td> <td>1:500</td> <td>Regione Sardegna, Provincia Sud Sardegna</td> </tr> </tbody> </table>		DATA	SCALA	UBICAZIONE	Dicembre 2021	1:500	Regione Sardegna, Provincia Sud Sardegna										
DATA	SCALA	UBICAZIONE															
Dicembre 2021	1:500	Regione Sardegna, Provincia Sud Sardegna															
<table border="1"> <thead> <tr> <th>LIVELLO DI PROGETTO</th> <th>CODIFICA ELABORATO</th> </tr> </thead> <tbody> <tr> <td>Definitivo</td> <td>GB55_DEF_T_036_Sezioni_fatto_prog_2-2_REV00</td> </tr> </tbody> </table>		LIVELLO DI PROGETTO	CODIFICA ELABORATO	Definitivo	GB55_DEF_T_036_Sezioni_fatto_prog_2-2_REV00												
LIVELLO DI PROGETTO	CODIFICA ELABORATO																
Definitivo	GB55_DEF_T_036_Sezioni_fatto_prog_2-2_REV00																
<p>Questo documento contiene informazioni di proprietà della Geotech S.r.l. e deve essere esclusivamente utilizzato dal destinatario in relazione alle finalità per le quali è stato ricevuto. E' vietata qualsiasi forma di riproduzione o divulgazione senza l'esplicito consenso di Geotech S.r.l.</p>																	