Firmato digitalmente da:
RICCIARDINI PIETRO
Firmato il 17/12/2021 15:11
Seriale Certificato: 709896
Infocamere Qualified Electronic Signature CA

SEZIONI TRASVERSALI STRADA DI ACCESSO
Scala 1:500

Sezione 1
Progressiva: 0+030.19
Scala: 1:500
Quota di Riferimento: 130.00

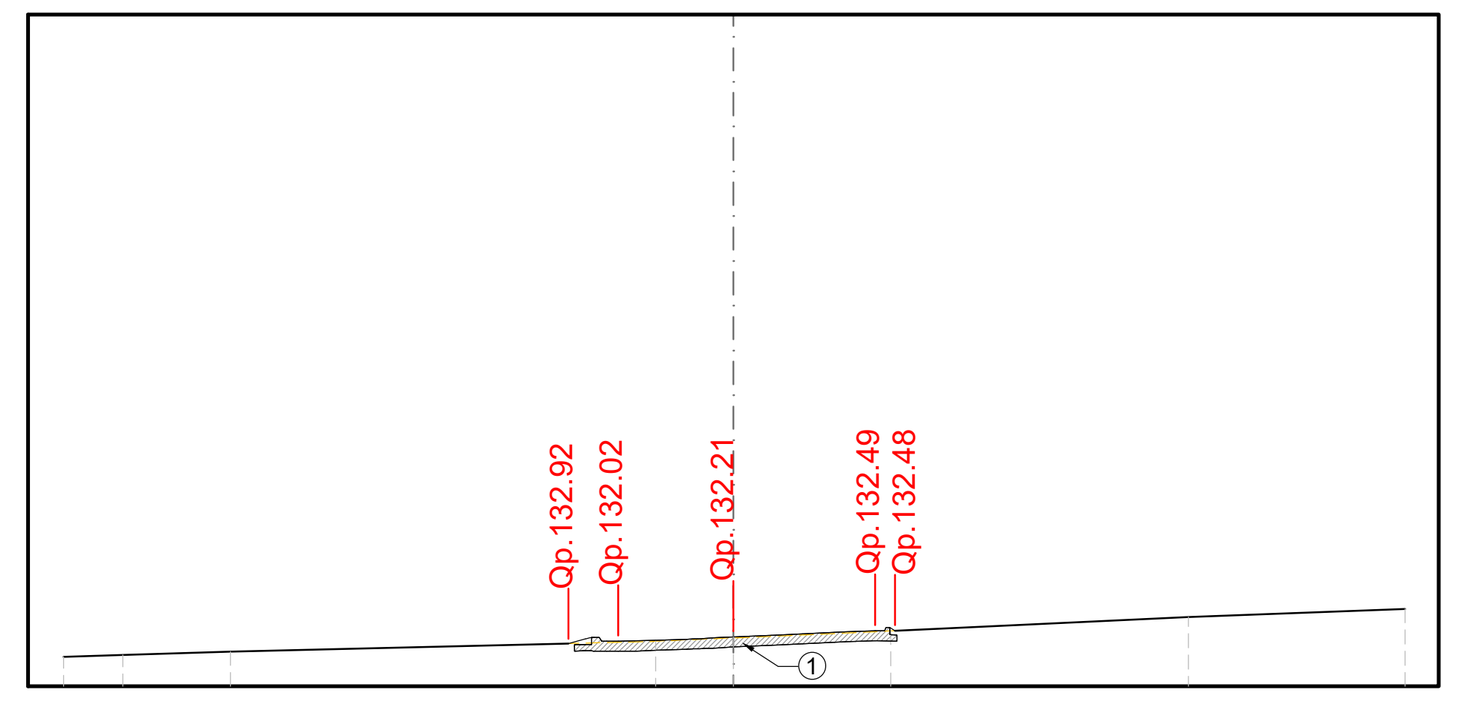

PROGRESSIVE TERRENO	-29.91	-27.25	-22.45	-3.47	0.00	7.03	20.32	30.00
QUOTE TERRENO	131.32	131.41	131.55	132.01	132.17	132.48	133.10	133.46
DISTANZE PARZIALI TERRENO	2.66	4.80	18.98	3.47	7.03	13.29	9.68	
PROGRESSIVE PROGETTO	-7.36	-5.13	0.00	6.34	7.22			
QUOTE PROGETTO	131.92	132.02	132.21	132.49	132.48			
DISTANZE PARZIALI PROGETTO	2.23	5.13	6.34	0.88				

Sezione 2
Progressiva: 0+300.00
Scala: 1:500
Quota di Riferimento: 130.00

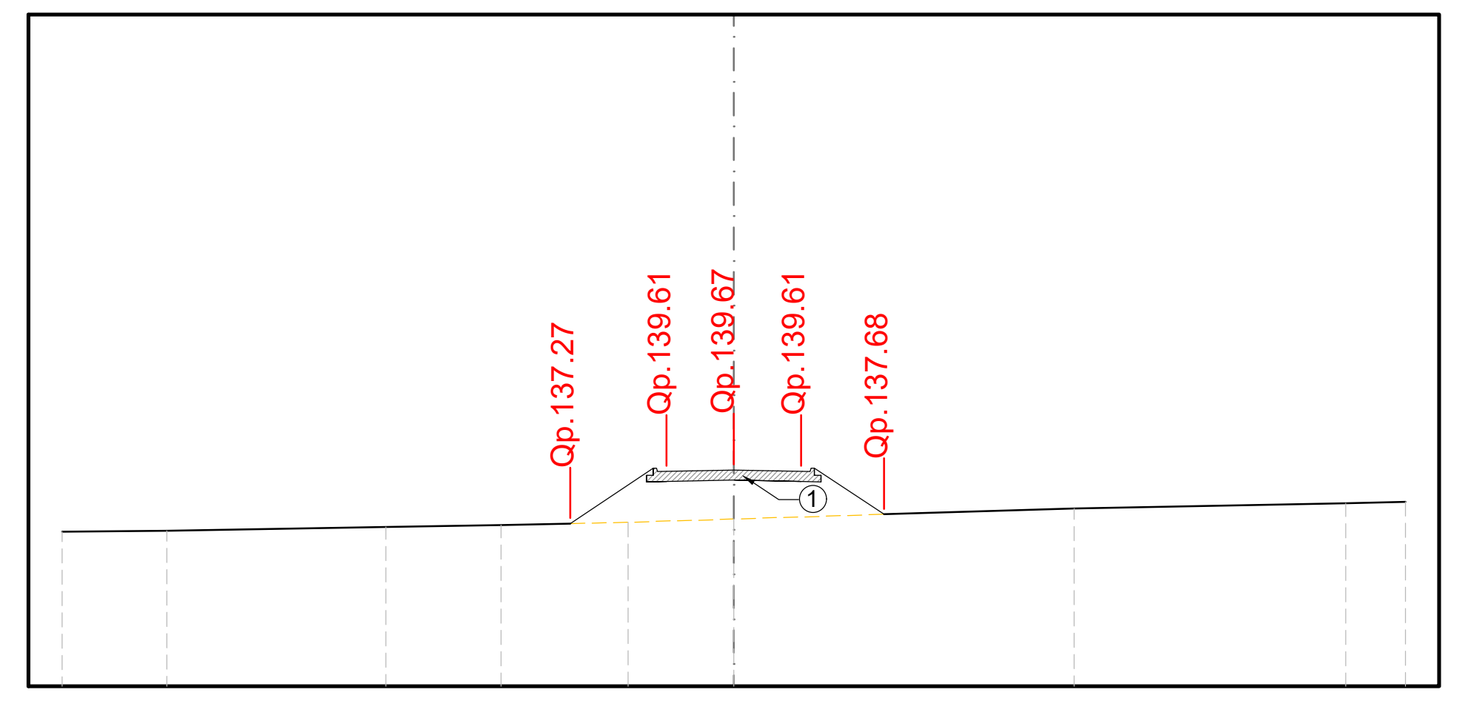

PROGRESSIVE TERRENO	-30.00	-25.31	-15.54	-10.39	-4.72	0.00	15.21	27.33	30.00
QUOTE TERRENO	136.91	136.94	137.12	137.21	137.32	137.47	137.95	138.18	138.25
DISTANZE PARZIALI TERRENO	4.69	9.77	5.15	5.67	4.72	15.21	12.12	2.67	
PROGRESSIVE PROGETTO	-7.31	-3.00	0.00	3.00	6.70				
QUOTE PROGETTO	137.27	139.61	139.67	139.61	137.68				
DISTANZE PARZIALI PROGETTO	4.31	3.00	3.00	3.70					

Sezione 3
Progressiva: 0+450.00
Scala: 1:500
Quota di Riferimento: 140.00

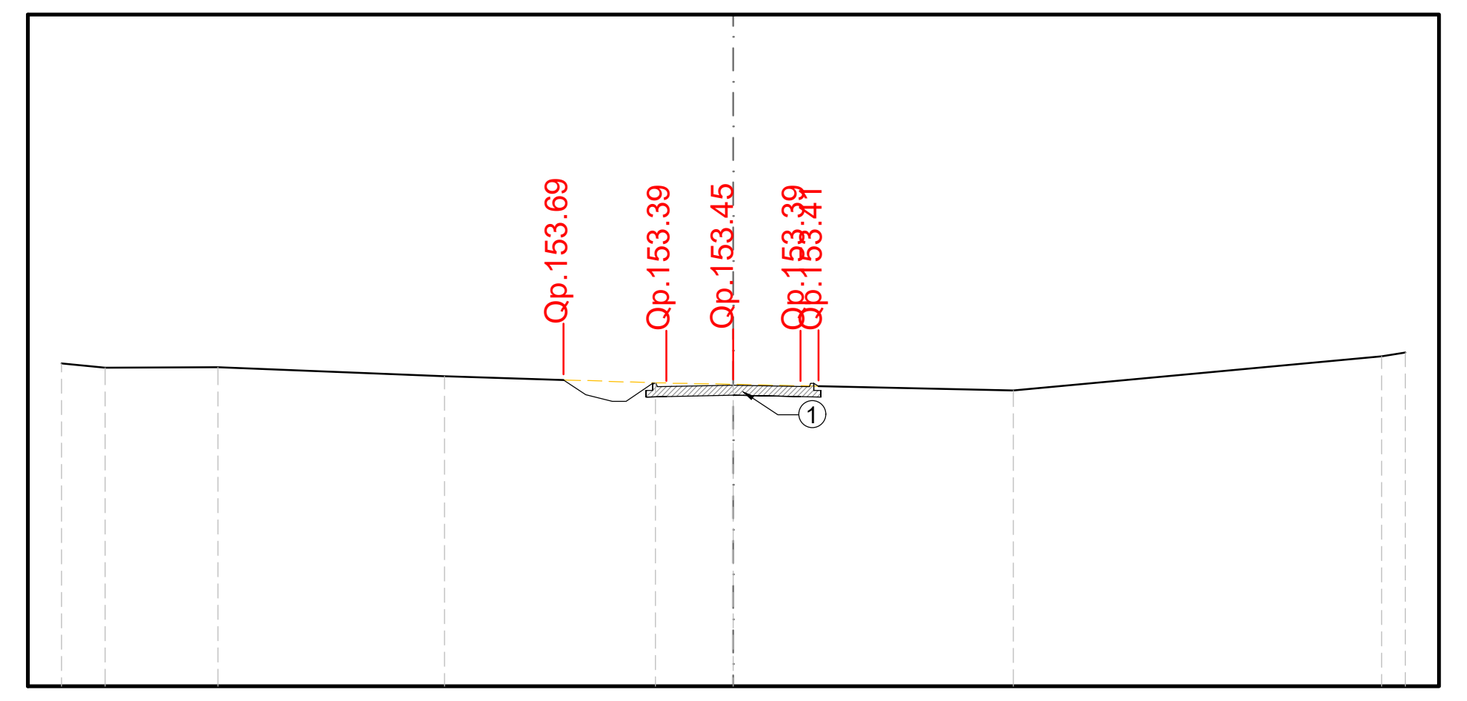

PROGRESSIVE TERRENO	-30.00	-28.05	-23.02	-12.91	-3.47	0.00	12.50	28.95	30.00
QUOTE TERRENO	154.42	154.24	154.25	153.86	153.56	153.48	153.22	154.74	154.91
DISTANZE PARZIALI TERRENO	1.95	5.02	10.12	9.43	3.47	12.50	16.45	1.05	
PROGRESSIVE PROGETTO	-7.58	-3.00	0.00	3.00	3.79				
QUOTE PROGETTO	153.69	153.39	153.45	153.39	153.41				
DISTANZE PARZIALI PROGETTO	4.58	3.00	3.00	0.79					

Sezione 4
Progressiva: 0+535.00
Scala: 1:500
Quota di Riferimento: 150.00

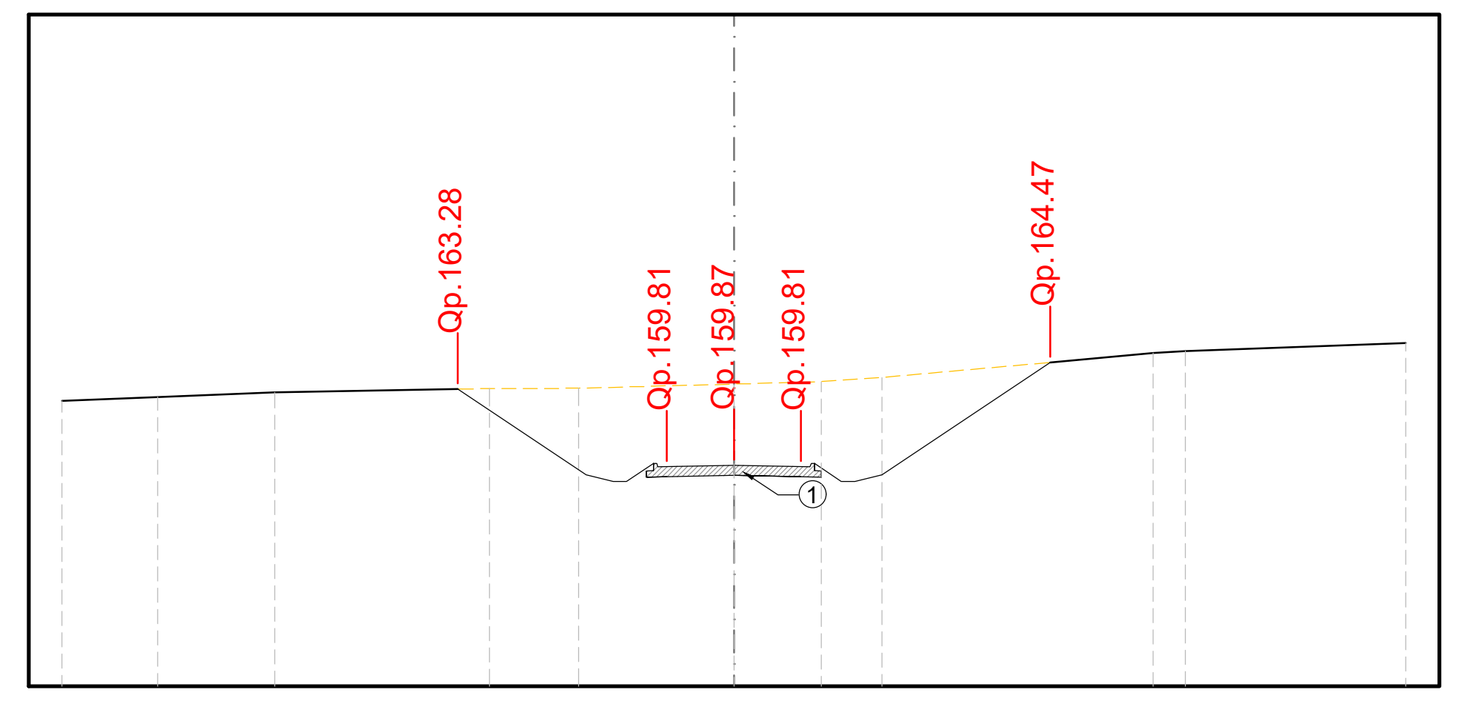

PROGRESSIVE TERRENO	-30.00	-25.73	-20.50	-10.92	-6.94	0.00	3.90	6.61	18.71	20.16	30.00
QUOTE TERRENO	162.74	162.92	163.13	163.30	163.31	163.50	163.61	163.79	164.88	164.96	165.33
DISTANZE PARZIALI TERRENO	4.27	5.23	9.58	3.97	6.94	3.90	2.71	12.10	1.45	9.84	
PROGRESSIVE PROGETTO	-12.33	-3.00	0.00	3.00	14.12						
QUOTE PROGETTO	163.28	159.81	159.87	159.81	164.47						
DISTANZE PARZIALI PROGETTO	9.33	3.00	3.00	11.12							

Sezione 5
Progressiva: 0+600.00
Scala: 1:500
Quota di Riferimento: 150.00

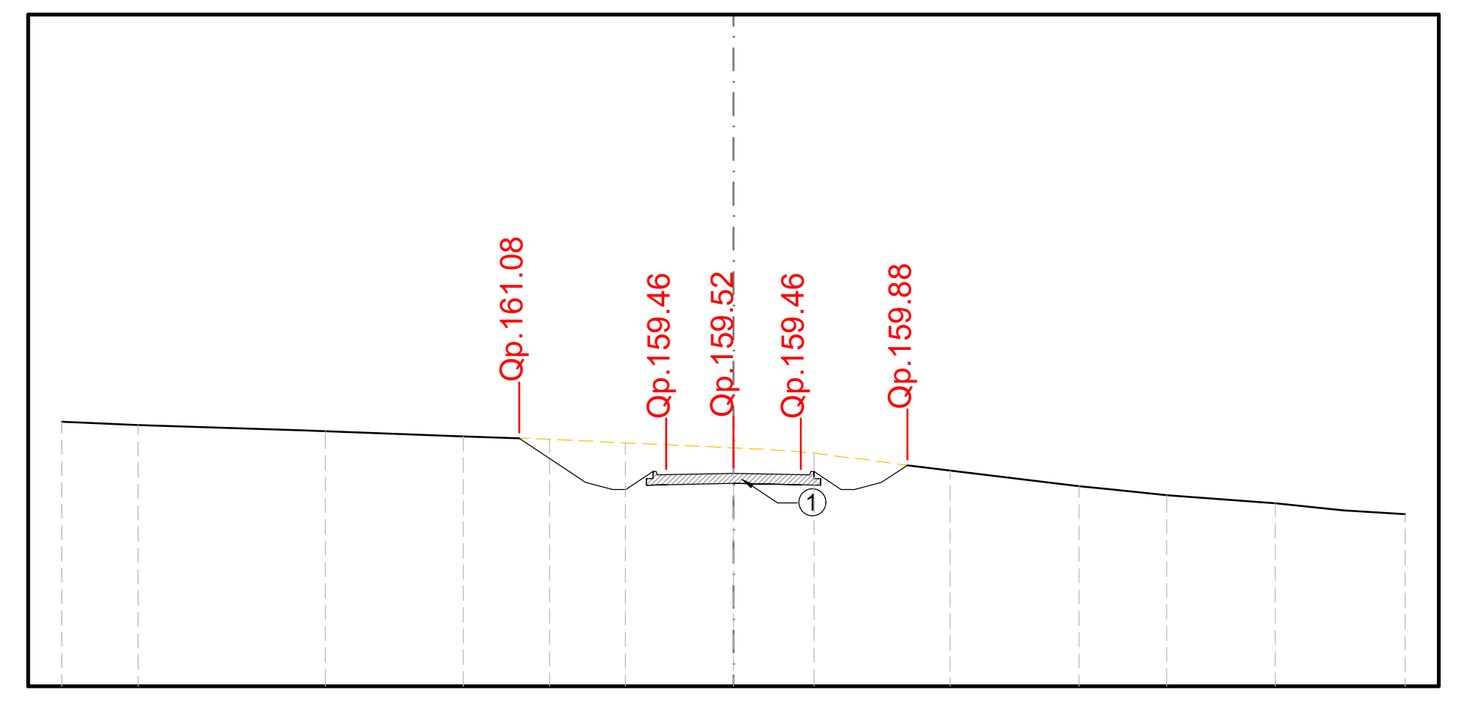

PROGRESSIVE TERRENO	-30.00	-26.58	-18.22	-12.07	-8.21	-4.82	0.00	3.61	9.68	15.42	19.34	24.19	27.23	30.00
QUOTE TERRENO	161.82	161.68	161.40	161.16	161.04	160.87	160.65	160.41	159.63	158.94	158.55	158.17	157.87	157.69
DISTANZE PARZIALI TERRENO	3.42	8.36	6.14	3.87	3.39	4.82	3.61	6.08	5.74	3.92	4.84	3.05	2.77	
PROGRESSIVE PROGETTO	-9.57	-3.00	0.00	3.00	7.77									
QUOTE PROGETTO	161.08	159.46	159.52	159.46	159.88									
DISTANZE PARZIALI PROGETTO	6.57	3.00	3.00	4.77										

Sezione 6
Progressiva: 0+674.44
Scala: 1:500
Quota di Riferimento: 150.00

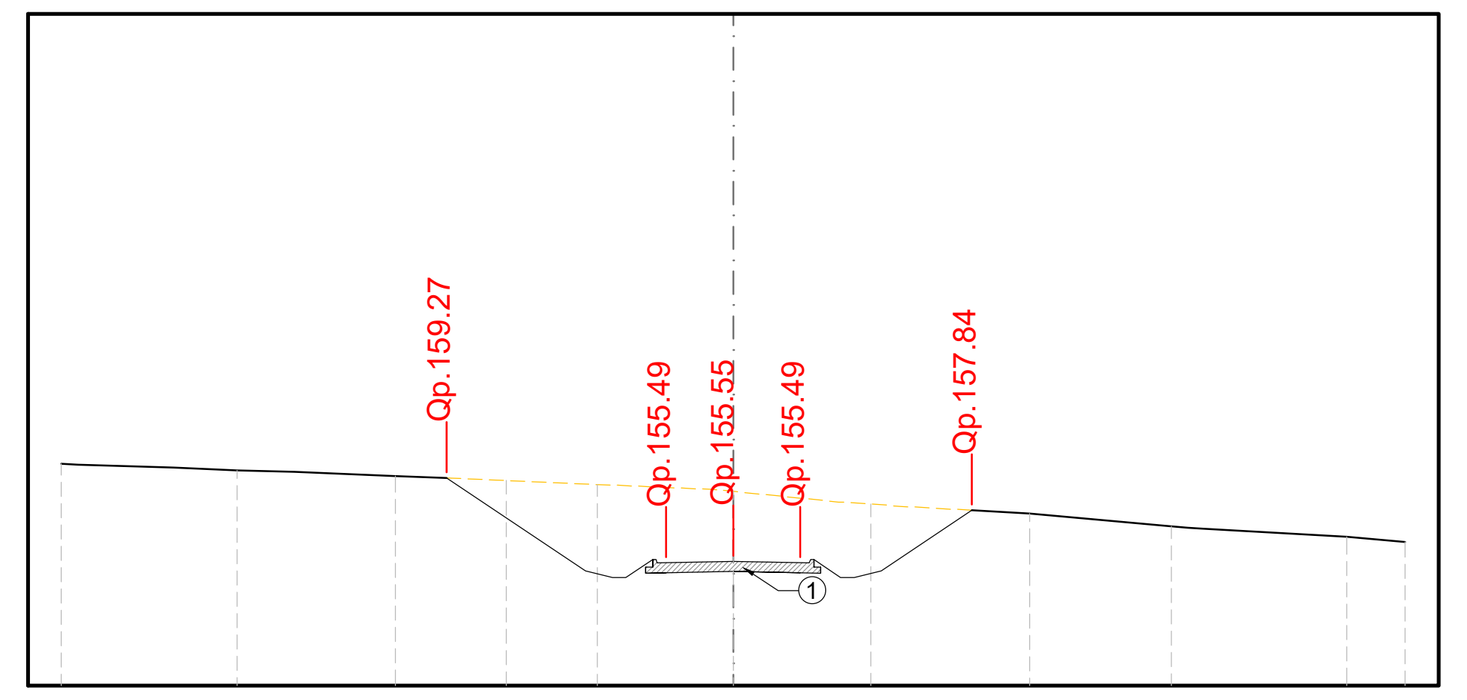

PROGRESSIVE TERRENO	-30.00	-22.16	-15.08	-10.14	-6.06	0.00	6.15	13.23	19.56	27.39	30.00
QUOTE TERRENO	159.91	159.62	159.36	159.17	158.99	158.68	158.12	157.70	157.12	156.64	156.42
DISTANZE PARZIALI TERRENO	7.84	7.08	4.94	4.08	6.06	6.15	7.08	6.33	7.82	2.61	
PROGRESSIVE PROGETTO	-12.81	-3.00	3.00	10.66							
QUOTE PROGETTO	159.27	155.49	155.55	155.49	157.84						
DISTANZE PARZIALI PROGETTO	9.81	3.00	3.00	7.66							

(1) DETTAGLIO SEZIONE CARREGGIATA
Scala 1:20

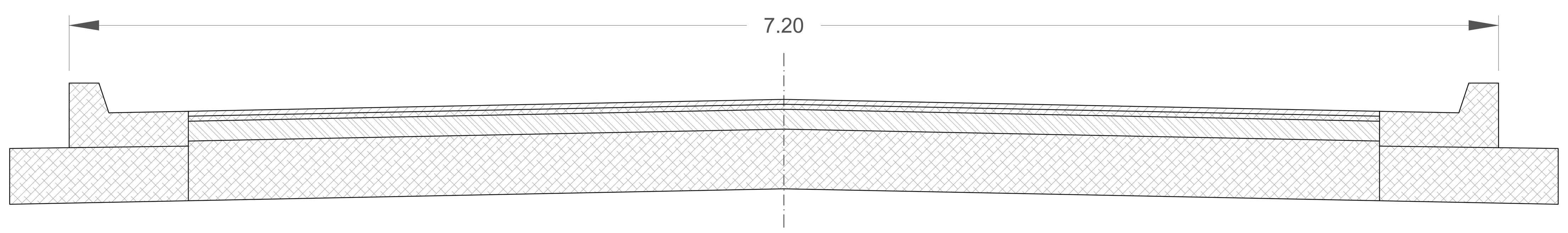

DETTAGLIO SCATOLARE ATTRAVERSAMENTO RIO SASSUNI
Schema tipo
Scala 1:50

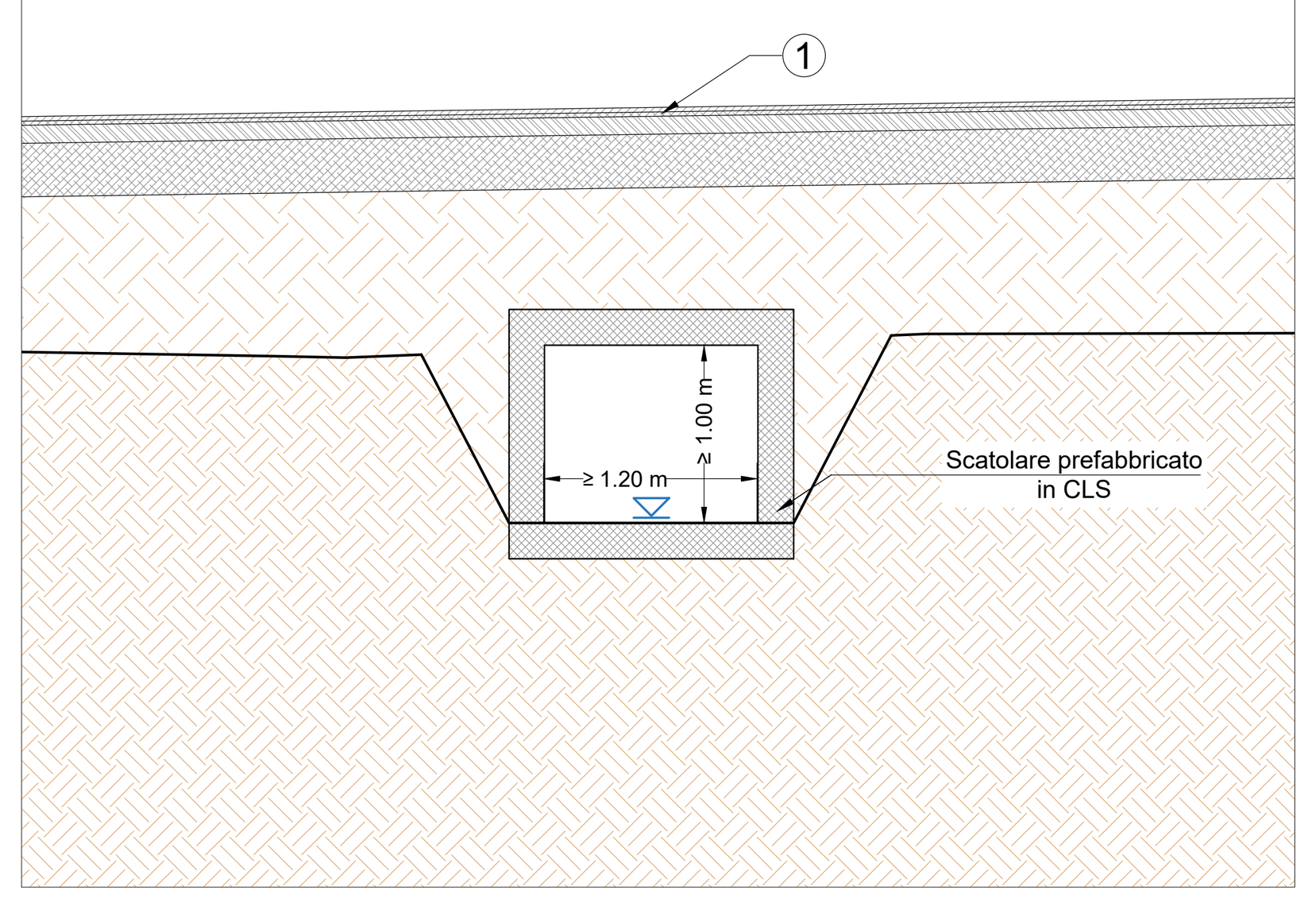

REVISIONE					
00	dicembre 2021	Prima emissione	Geotech S.r.l.	Ing. P.Ricciardini	Dott. N.Ricciardini
N.	DATA	DESCRIZIONE	ELABORATO	VERIFICATO	APPROVATO

PROGETTISTA

GEOTECH S.r.l.
SOCIETA' DI INGEGNERIA
Via T.Nani, 7 Morbegno (SO)
Tel. +39 0342610774
E-mail: info@geotech-srl.it
Sito: www.geotech-srl.it

SOCIETA' CERTIFICATA
TÜV PROFI CERT ISO 9001 + 14001 73 100/104 4379

PROGETTO

REALIZZAZIONE NUOVA STAZIONE ELETTRICA 150/380 KV "SE SANLURI" E OPERE CONNESSE

COMMITTENTE
GREENENERGYSARDEGNA2

CODICE	ELABORATO
T064	Planimetria e sezioni viabilità di accesso Sezioni trasversali

DATA	SCALA	UBICAZIONE
Dicembre 2021	varie	Regione Sardegna, Provincia Sud Sardegna

LIVELLO DI PROGETTO	CODIFICA ELABORATO
Definitivo	G855_DEF_T_064_Plan_viab_accesso_4-4_REV00

Questo documento contiene informazioni di proprietà della Geotech S.rl. e deve essere esclusivamente utilizzato dal destinatario in relazione alle finalità per le quali è stato ricevuto. E' vietata qualsiasi forma di riproduzione o divulgazione senza l'esplicito consenso di Geotech S.r.l.