



REGIONE AUTONOMA DELLA SARDEGNA

CITTA' METROPOLITANA DI CAGLIARI E PROVINCIA DEL MEDIO CAMPIDANO



COMUNE DI SELEGAS



COMUNE DI SANLURI



COMUNE DI FURTEI



COMUNE DI SEGARIU



COMUNE DI GUASILA



COMUNE DI GUAMAGGIORE



PROGETTO PER LA REALIZZAZIONE DEL PARCO EOLICO "TREXENTA"

Potenza complessiva 43.4 MW

PROGETTO DEFINITIVO DELL'IMPIANTO, DELLE OPERE CONNESSE E DELLE INFRASTRUTTURE INDISPENSABILI

SIA-R.4

QUADRO RIASSUNTIVO IMPATTI

COMMITTENTE

**GREEN
ENERGY
SARDEGNA 2**
S.r.l.
**Piazza del Grano 3
39100 Bolzano, Italia**

GRUPPO DI LAVORO

Progettazione e coordinamento:
I.A.T. Consulenza e progetti S.r.l.
Dott. Ing. Giuseppe Frongia



Gruppo di progettazione:
Ing. Giuseppe Frongia
Ing. Marianna Barbarino
Ing. Enrica Batzella
Dott. Andrea Cappai
Ing. Gianfranco Corda
Ing. Antonio Dedoni
Ing. Marco Frau
Ing. Gianluca Melis
Ing. Andrea Onnis
Ing. Elisa Roych



Consulenze specialistiche:
Ing. Antonio Dedoni (Acustica)
Dott. Geol. Maria Francesca Lobina (Geologia e geotecnica)
Agr. Dott. Nat. Nicola Manis (Pedologia)
Dott. Maurizio Medda (Fauna)
Dott. Geol. Mauro Pompei (Geologia e geotecnica)
Agr. Dott. Nat. Fabio Schirru (Flora e vegetazione)
Dott.ssa Ottaviana Soddu (Archeologia)
Dott. Matteo Tatti (Archeologia)

SCALA:

FIRME





Rev.	Descrizione	Redatto	Verificato	Approvato	Data
00	Prima emissione				Gennaio 2022

COMMITTENTE Green Energy Sardegna 2 S.r.l. Piazza del Grano, 3 Bolzano (BZ)		OGGETTO PARCO EOLICO "TREXENTA" STUDIO DI IMPATTO AMBIENTALE	COD. ELABORATO SIA-R.4
 www.iatprogetti.it	TITOLO QUADRO RIASSUNTIVO IMPATTI	PAGINA 2 di 9	

INDICE

1	PREMESSA	3
2	CRITERI GENERALI DI RAPPRESENTAZIONE DEGLI IMPATTI.....	4
3	COMMENTO DEI RISULTATI DELLA VALUTAZIONE COMPLESSIVA	5
3.1	Fase di costruzione.....	5
3.2	Fase di esercizio	7
3.3	Fase di dismissione.....	8
	APPENDICE – MATRICI DI IMPATTO	9



COMMITTENTE Green Energy Sardegna 2 S.r.l. Piazza del Grano, 3 Bolzano (BZ)		OGGETTO PARCO EOLICO "TREXENTA" STUDIO DI IMPATTO AMBIENTALE	COD. ELABORATO SIA-R.4
 www.iatprogetti.it		TITOLO QUADRO RIASSUNTIVO IMPATTI	PAGINA 3 di 9

1 PREMESSA

In accordo con la metodologia di valutazione degli impatti ambientali descritta al Capitolo 2 del Quadro di riferimento ambientale (Elaborato SIA-RA.3), la presente sezione dello SIA riepiloga sinteticamente le risultanze dell'analisi facendo ricorso ad una rappresentazione degli effetti ambientali con matrici cromatiche.

La rappresentazione degli impatti secondo la metodologia di seguito richiamata ha il pregio di consentire un'immediata e sintetica individuazione degli elementi critici di impatto nonché di pervenire ad un rapido discernimento circa l'incidenza sul sistema ambientale delle diverse categorie di fattori di impatto (positivi/negativi, Lievi/medi/alti, reversibili o irreversibili).

Come espresso in sede introduttiva, l'approccio "qualitativo" non deve essere inteso come una semplificazione del problema, in quanto le matrici riassuntive degli impatti costituiscono esclusivamente uno strumento di sintesi della più articolata analisi e rappresentazione contenuta negli elaborati tecnici a corredo dell'istanza di VIA.

COMMITTENTE Green Energy Sardegna 2 S.r.l. Piazza del Grano, 3 Bolzano (BZ)		OGGETTO PARCO EOLICO "TREXENTA" STUDIO DI IMPATTO AMBIENTALE	COD. ELABORATO SIA-R.4
 www.iatprogetti.it	TITOLO QUADRO RIASSUNTIVO IMPATTI	PAGINA 4 di 9	

2 CRITERI GENERALI DI RAPPRESENTAZIONE DEGLI IMPATTI

Ai fini dell'attribuzione del giudizio sulle caratteristiche e l'entità degli effetti ambientali attesi sulle varie componenti ambientali, si è fatto ricorso ad una rappresentazione cromatica atta a descriverne la portata in modo qualitativo.



Con tali presupposti, sono state utilizzate due differenti scale cromatiche, una per gli effetti positivi e una per quelli negativi. La valutazione della significatività degli impatti conseguenti a ciascun aspetto considerato è stata condotta sulla base di due criteri: il primo tiene conto dell'entità dell'impatto sulle varie categorie ambientali (in base ai criteri di valutazione enunciati nel Quadro di riferimento ambientale), mentre il secondo esprime una misura della sua persistenza.

L'applicazione del primo criterio consente di definire l'impatto lieve, medio o alto. Il secondo criterio invece classifica un impatto come reversibile nel breve periodo, reversibile nel medio/lungo periodo oppure irreversibile.

In definitiva sono possibili le seguenti combinazioni:

- 1) impatto lieve – reversibile nel breve periodo;
- 2) impatto lieve – reversibile nel medio/lungo periodo;
- 3) impatto lieve – irreversibile;
- 4) impatto medio – reversibile nel breve periodo;
- 5) impatto medio – reversibile nel medio/lungo periodo;
- 6) impatto medio – irreversibile;
- 7) impatto alto – reversibile nel breve periodo;
- 8) impatto alto – reversibile nel medio/lungo periodo;
- 9) impatto alto – irreversibile.

Come espresso in precedenza, la rappresentazione cromatica degli impatti attraverso matrici di sintesi, relative alla fase di costruzione, esercizio e dismissione dell'opera, consente un'immediata e sintetica individuazione degli elementi critici di impatto su cui focalizzare l'attenzione ai fini di una appropriata gestione e controllo. In tale rappresentazione gli effetti ambientali si intendono quantificati alla luce dell'efficacia delle misure di mitigazione individuate dal progetto e/o dallo Studio di impatto ambientale.

COMMITTENTE Green Energy Sardegna 2 S.r.l. Piazza del Grano, 3 Bolzano (BZ)		OGGETTO PARCO EOLICO "TREXENTA" STUDIO DI IMPATTO AMBIENTALE	COD. ELABORATO SIA-R.4
 www.iatprogetti.it		TITOLO QUADRO RIASSUNTIVO IMPATTI	PAGINA 5 di 9

3 COMMENTO DEI RISULTATI DELLA VALUTAZIONE COMPLESSIVA

3.1 Fase di costruzione

Si riporta in Appendice la matrice cromatica attinente alla valutazione degli impatti attesi relativamente al periodo costruttivo della centrale eolica.



L'esame della matrice mostra come gli impatti attesi si manifestino in modo più significativo, da un lato, sulle componenti naturali dell'ambiente (fauna terrestre e avifauna, vegetazione arborea e arbustiva), componenti geomorfologica e pedologica; da l'altro su quelle antropiche, in relazione ai possibili disagi associati all'operatività del cantiere sulla qualità della vita della popolazione e sugli operatori agricoli locali (impatti da rumore, polveri, traffico in particolare).

Come già rilevato, peraltro, gli impatti principali saranno di carattere temporaneo e reversibili nel breve termine, esaurendosi sostanzialmente alla conclusione del processo costruttivo della centrale. Permarranno per tutta la vita utile dell'impianto i soli effetti legati alla sottrazione/artificializzazione di superfici conseguenti all'allestimento delle piazzole definitive ed alla nuova viabilità di impianto. Trattasi peraltro di impatti di entità non più che lieve in ragione della scarsa significatività delle superfici occupate dal progetto (5,6 ettari circa su un'area produttiva ben più estesa, avente sviluppo di circa 3,2 km in direzione E-W).



Gli effetti paesaggistici associati all'innalzamento degli aerogeneratori cominceranno a manifestarsi fin dalla fase costruttiva impattando inevitabilmente sulla componente percettiva e sui valori identitari anche se solo in maniera temporanea, ovvero al tempo di vita dell'impianto (indicativamente 20/30 anni) essendo comunque prevista la dismissione dello stesso a fine esercizio. Come evidenziato nella relazione di analisi di inserimento paesaggistico, peraltro, il tema della compatibilità dei parchi eolici rispetto all'esigenza di assicurare la conservazione di un'accettabile qualità paesaggistica del contesto di intervento è un argomento chiave nell'ambito delle valutazioni ambientali di tali tipologie di opere, richiedendo un opportuno bilanciamento tra la tutela dell'ambiente a livello sovralocale e globale e quella del paesaggio su scala locale. La complessità di una tale valutazione, inoltre, è ricorrente per questo tipo di impianti, dovendosi privilegiare l'installazione dei parchi eolici in territori con elevato potenziale energetico (aree costiere o zone montane, intrinsecamente sensibili alle modificazioni) ed a debita distanza dagli insediamenti abitati (principalmente aree agricole).

Di minore significatività saranno gli impatti a carico delle altre categorie del sistema ambientale.

A fronte degli impatti negativi più sopra richiamati, durante il processo costruttivo inizieranno a materializzarsi gli auspicate positive ricadute economiche sul contesto di intervento, riferibili al coinvolgimento di imprese e manodopera locali qualificate nell'esecuzione dei lavori, alla corresponsione di indennizzi ai proprietari dei terreni interessati dalle opere, all'indotto sulle attività ricettive e di ristorazione della zona determinato dalla presenza del personale di cantiere. Sotto

COMMITTENTE Green Energy Sardegna 2 S.r.l. Piazza del Grano, 3 Bolzano (BZ)		OGGETTO PARCO EOLICO "TREXENTA" STUDIO DI IMPATTO AMBIENTALE	COD. ELABORATO SIA-R.4
 www.iatprogetti.it	TITOLO QUADRO RIASSUNTIVO IMPATTII	PAGINA 6 di 9	

questo profilo, trattandosi di un territorio con marcata vocazione agricola, tali ricadute economiche possono contribuire al consolidamento delle imprese agricole della zona, rafforzandone il legame con il territorio.

COMMITTENTE Green Energy Sardegna 2 S.r.l. Piazza del Grano, 3 Bolzano (BZ)		OGGETTO PARCO EOLICO "TREXENTA" STUDIO DI IMPATTO AMBIENTALE	COD. ELABORATO SIA-R.4
 www.iatprogetti.it		TITOLO QUADRO RIASSUNTIVO IMPATTI	PAGINA 7 di 9

3.2 Fase di esercizio

La matrice relativa alla fase di esercizio dell'impianto evidenzia in modo chiaro come il sistema degli impatti negativi sulle componenti ambientali si distribuisca prevalentemente su tre categorie ambientali principali, riferibili a quella legata alla dimensione paesaggistico-percettiva (vedasi al riguardo le considerazioni espresse con riferimento alla fase di costruzione), a quella avifaunistica nonché a quella legata alla qualità della vita delle popolazioni che vivono e operano nella porzione di territorio interessata dagli interventi. Strettamente connessa al tema della qualità della vita è la componente delle imprese agricole locali, la cui operatività può essere potenzialmente condizionata dall'esercizio dell'impianto in ragione degli eventuali disturbi associati al funzionamento del parco eolico.

Limitando l'analisi alle componenti esposte ad impatti, risultano pressoché assenti gli effetti sul patrimonio arboreo, nonché trascurabili gli effetti sui sistemi idrici sotterranei e superficiali, nonché sulla qualità dell'aria a livello locale.

A fronte degli effetti ambientali negativi potenzialmente introdotti dal progetto, da ricondursi prevalentemente alla scala locale e immediatamente sovralocale, l'iniziativa sottende significativi impatti positivi a livello globale, ben rappresentati dai costi esterni negativi evitati associati alla produzione energetica da fonti convenzionali (cfr. allegata Analisi costi-benefici). Tali effetti impattano positivamente sulla riduzione dell'emissione di gas serra ed inquinanti in atmosfera, sul risparmio di risorse non rinnovabili e sulla tutela complessiva della biodiversità.



Apprezzabili risultano, inoltre, gli effetti economici positivi alla scala locale sulle componenti dei servizi al cittadino (Amministrazione), sui livelli occupazionali e sulle stesse imprese agricole, questi ultimi esprimibili, in particolare, in termini di adeguati indennizzi ai proprietari delle aree.

A conclusione di tale speditiva disamina conclusiva, la matrice evidenzia in tutta chiarezza come gli impatti introdotti dall'esercizio del parco eolico "Trexenta" siano pressoché interamente reversibili, potendosi considerare irreversibili, ma comunque controllabili e mitigabili, gli effetti legati all'abbattimento di avifauna e chiropteri.

Sotto questo profilo, l'individuazione di eventuali misure di mitigazione potrà essere proposta, qualora, a conclusione delle attività di monitoraggio *ante-operam* attualmente in corso, sia accertata la presenza di specie di particolare interesse conservazionistico e ad alta sensibilità di collisione.

Ulteriori ed eventuali opportune misure mitigative, in ogni caso, potranno essere formulate a seguito dei risultati conseguenti alle previste fasi di monitoraggio *post-operam*, che consentiranno di valutare quale sia l'entità delle collisioni sito-specifica.

Sotto questo profilo, la definizione di appropriate misure mitigative rispetto al rischio di abbattimento dell'avifauna per effetto del movimento dei rotori, potranno essere implementate



COMMITTENTE Green Energy Sardegna 2 S.r.l. Piazza del Grano, 3 Bolzano (BZ)		OGGETTO PARCO EOLICO "TREXENTA" STUDIO DI IMPATTO AMBIENTALE	COD. ELABORATO SIA-R.4
 www.iatprogetti.it	TITOLO QUADRO RIASSUNTIVO IMPATTII	PAGINA 8 di 9	

anche in corso di esercizio, in funzione degli esiti delle previste attività di monitoraggio della componente

3.3 Fase di dismissione

Come evidenziato nello SIA, la fase di dismissione, prevista al termine della vita utile della centrale eolica, presuppone il manifestarsi di aspetti ambientali sostanzialmente analoghi a quelli contemplati dalla fase di cantiere.

Peraltro, come evidenziato dalla relativa matrice cromatica, l'esito della fase di disinstallazione degli aerogeneratori, rimozione delle opere accessorie e ripristino ambientale presuppone effetti ambientali positivi sui sistemi biotici e abiotici nonché sulla qualità paesaggistica complessiva del territorio.

COMMITTENTE Green Energy Sardegna 2 S.r.l. Piazza del Grano, 3 Bolzano (BZ)		OGGETTO PARCO EOLICO "TREXENTA" STUDIO DI IMPATTO AMBIENTALE	COD. ELABORATO SIA-R.4
 www.iatprogetti.it	TITOLO QUADRO RIASSUNTIVO IMPATTI	PAGINA 9 di 9	

APPENDICE – MATRICI DI IMPATTO

CLASSIFICAZIONE IMPATTI - LEGENDA -

Caratteristiche dell'impatto

	Rev. BT	Rev. MT/LT	Irrev.
Positivo lieve	PLB	PLM	PLI
	Rev. BT	Rev. MT/LT	Irrev.
Positivo medio	PMB	PMM	PMI
	Rev. BT	Rev. MT/LT	Irrev.
Positivo alto	PAB	PAM	PAI
	Rev. BT	Rev. MT/LT	Irrev.
Negativo lieve	NLB	NLM	NLI
	Rev. BT	Rev. MT/LT	Irrev.
Negativo medio	NMB	NMM	NMI
	Rev. BT	Rev. MT/LT	Irrev.
Negativo alto	NAB	NAM	NAI
Impatto trascurabile	T		

**MATRICE RIASSUNTIVA DEGLI IMPATTI
- FASE DI ESERCIZIO -**

		EFFETTI AMBIENTALI ATTESI																			
		ARIA E FATTORI CLIMATICI		SUOLO E SOTTOSUOLO			AMBIENTE IDRICO					COMPONENTI BIOTICHE					AMBIENTE SOCIO-ECONOMICO E SALUTE PUBBLICA				
FATTORI DI IMPATTO	COMPONENTI AMBIENTALI	Qualità dell'aria a livello locale	Cambiamenti climatici	Unità pedologiche e qualità dei terreni	Unità Litologiche e geomorfologiche	Unità geologico-tecniche	Unità idrogeologiche	Unità idrologiche	Percezione visuale	Tessiture territoriali storiche e patrimonio identitario	Funzionalità ecologica, idraulica ed equilibrio idrogeologico	Biodiversità a livello globale	Specie arbustive ed arboree	Specie erbacee	Fauna terrestre	Avifauna e chiropteri	Imprese agricole	Livelli occupazionali e tessuto imprenditoriale locale	Amministrazioni comunali e servizi ai cittadini	Popolazione residente e lavoratori	
	Emissione diffusa di polveri																				
Emissioni da mezzi e attrezzature in fase di cantiere																					
Incremento del traffico veicolare																					
Trasformazione ed occupazione di superfici				T	T	T	T	T	T	T		T	T	T			T				T
Alterazione dei caratteri morfologici				T	T	T	T	T	NLB	NLB		T	T	T			T				T
Rischi di destabilizzazione superficiale/strutturale dei terreni				T	T	T	T	T	T			T	T	T			T				T
Rischi di destabilizzazione geotecnica				T	T	T															
Rischi di dispersione accidentale di rifiuti				T			T	T			T				T						
Interferenze con la dinamica dei deflussi sotterranei					T		T	T			T						T				T
Interazioni con la dinamica dei deflussi superficiali				T			T	T			T						T				T
Modificazioni dell'assetto insediativo storico										T											T
Modificazioni dell'assetto del territorio agricolo				T					T	T	T	T	T	T	T		NLB				T
Introduzione di strutture in elevazione				NLB	T	NLB			NAM	NAM		T	T	T	T	NMM	T				T
Asportazione di vegetazione erbacea e/o arbustiva				T	T	T			T		T	T	T	T	T		T				
Abbattimento/mortalità di esemplari															NMI		T				
Produzione di energia da FER			PAM									PAM					PAM	PAM	PAM	PAM	
Danni alle attività economiche esistenti o future																	T				T
Corresponsione di diritti di superfici sulle aree di intervento																	PMB	PMB			PMB
Offerta di nuove opportunità per le attività locali																	PMB	PAM			PAM
Induzione di rischi/disturbi da rumore															T	T	NLM				NLM
Induzione di rischi/disturbi campi elettromagnetici																	T				T

