



REGIONE AUTONOMA DELLA SARDEGNA
CITTA' METROPOLITANA DI CAGLIARI E PROVINCIA DEL MEDIO CAMPIDANO



COMUNE DI SELEGAS



COMUNE DI SANLURI



COMUNE DI FURTEI



COMUNE DI SEGARIU



COMUNE DI GUASILA



COMUNE DI GUAMAGGIORE



**PROGETTO PER LA REALIZZAZIONE
DEL PARCO EOLICO
"TREXENTA"**

Potenza complessiva 43.4 MW

PROGETTO DEFINITIVO
DELL'IMPIANTO, DELLE OPERE CONNESSE E DELLE
INFRASTRUTTURE INDISPENSABILI

RS-3

**PIANO DI MONITORAGGIO AVIFAUNA E
CHIROTTERI**

COMMITTENTE

**GREEN
ENERGY
SARDEGNA 2**
S.r.l.
**Piazza del Grano 3
39100 Bolzano, Italia**

GRUPPO DI LAVORO

Progettazione e coordinamento:
I.A.T. Consulenza e progetti S.r.l.
Dott. Ing. Giuseppe Frongia



Gruppo di progettazione:
Ing. Giuseppe Frongia
Ing. Marianna Barbarino
Ing. Enrica Batzella
Dott. Andrea Cappai
Ing. Gianfranco Corda
Ing. Antonio Dedoni
Ing. Marco Frau
Ing. Gianluca Melis
Ing. Andrea Onnis
Ing. Elisa Roych



Consulenze specialistiche:
Ing. Antonio Dedoni (Acustica)
Dott. Geol. Maria Francesca Lobina (Geologia e geotecnica)
Agr. Dott. Nat. Nicola Manis (Pedologia)
Dott. Maurizio Medda (Fauna)
Dott. Geol. Mauro Pompei (Geologia e geotecnica)
Agr. Dott. Nat. Fabio Schirru (Flora e vegetazione)
Dott.ssa Ottaviana Soddu (Archeologia)
Dott. Matteo Tatti (Archeologia)

SCALA:

FIRME





Rev.	Descrizione	Redatto	Verificato	Approvato	Data
00	Prima emissione				Gennaio 2022

COMMITTENTE Green Energy Sardegna 2 S.r.l Piazza del Grano, 3 Bolzano (BZ)		OGGETTO PARCO EOLICO "TREXENTA" STUDIO DI IMPATTO AMBIENTALE	COD. ELABORATO RS-3
 iat CONSULENZA E PROGETTI www.iatprogetti.it	TITOLO PIANO DI MONITORAGGIO AVIFAUNA E CHIROTTERI	PAGINA 2 di 14	

INDICE

1	PREMESSA	3
2	APPROCCIO METODOLOGICO ADOTTATO	4
2.1	<i>Materiali</i>	4
2.2	<i>Tempistica</i>	4
2.3	<i>Verifica presenza/assenza di siti riproduttivi di rapaci diurni</i>	4
2.4	<i>Verifica presenza/assenza di avifauna lungo transetti lineari</i>	5
2.5	<i>Verifica presenza/assenza rapaci diurni</i>	6
2.6	<i>Verifica presenza/assenza uccelli notturni</i>	6
2.7	<i>Verifica presenza/assenza uccelli passeriformi nidificanti</i>	7
2.8	<i>Verifica presenza/assenza uccelli migratori e stanziali in volo</i>	7
2.9	<i>Verifica presenza/assenza chiropteri</i>	8
3	MONITORAGGIO FASE DI ESERCIZIO	11
3.1	<i>Tempistica indagine</i>	11
3.2	<i>Metodologia di indagine</i>	11
4	PIANO DELLE ATTIVITA'	14

COMMITTENTE Green Energy Sardegna 2 S.r.l. Piazza del Grano, 3 Bolzano (BZ)	 GREEN ENERGY SARDEGNA 2 S.r.l.	OGGETTO PARCO EOLICO "TREXENTA" STUDIO DI IMPATTO AMBIENTALE	COD. ELABORATO RS-3
 www.iatprogetti.it	TITOLO PIANO DI MONITORAGGIO AVIFAUNA E CHIROTTERI	PAGINA 3 di 14	



1 PREMESSA

Il presente Piano descrive le metodologie d'indagine previste dalle attività di monitoraggio ante operam, attualmente in corso, per approfondire la conoscenza qualitativa e distributiva delle specie di avifauna presente nell'area proposta per la realizzazione del parco eolico denominato "trexenta", in territorio comunale di Selegas (CA).

Il piano delle attività prevede indagini nelle fasi del ciclo annuale (12 mesi) con particolare riferimento agli aspetti faunistici relativi alla riproduzione, svernamento ed alla migrazione per la componente faunistica avifauna che utilizza l'area in oggetto o transita negli spazi aerei sovrastanti l'ambito dell'impianto eolico proposto che le superfici contermini.

L'esito dei rilievi nel primo anno di monitoraggio inoltre potrà fornire indicazioni essenziali per la pianificazione del monitoraggio post-operam che eventualmente sarà adottato in fase di esercizio.

Per le metodologie di rilevamento di seguito illustrate è stato consultato il Protocollo per l'indagine dell'avifauna e dei chiroterri nei siti proposti per la realizzazione di parchi eolici che è stato adottato dalla Regione Piemonte con D.G.R. 6 Luglio 2009, n. 20-11717 e pubblicato nel B.U. n. 27 del 9/07/2009 ed anche il Protocollo di Monitoraggio dell'Osservatorio Nazionale su Eolico e Fauna che è stato elaborato dall'ANEV (Associazione Nazionale Energia del Vento), dall'Osservatorio Nazionale Eolico e Fauna, da Legambiente e con la collaborazione dell'ISPRA (Istituto Superiore per la Protezione e la Ricerca Ambientale). In particolare quest'ultimo documento risulta essere quello più aggiornato ed applicabile nei suoi contenuti soprattutto per i contesti regionali, come è quello della Sardegna, che non hanno ancora adottato un protocollo di monitoraggio riferimento da adottare obbligatoriamente nelle fasi ante e post operam, così come invece già accade in alcune regioni d'Italia tra cui il sopracitato Piemonte, in Liguria, in Umbria ed in Puglia.

COMMITTENTE Green Energy Sardegna 2 S.r.l. Piazza del Grano, 3 Bolzano (BZ)		OGGETTO PARCO EOLICO "TREXENTA" STUDIO DI IMPATTO AMBIENTALE	COD. ELABORATO RS-3
 www.iatprogetti.it		TITOLO PIANO DI MONITORAGGIO AVIFAUNA E CHIROTTERI	PAGINA 4 di 14

2 APPROCCIO METODOLOGICO ADOTTATO

Le metodologie di seguito descritte adottano l'approccio BACI (*Before After Control Impact*) che permette di misurare il potenziale impatto di un disturbo, o un evento. In breve, esso si basa sulla valutazione dello stato delle risorse prima (*Before*) e dopo (*After*) l'intervento, confrontando l'area soggetta alla pressione (*Impact*) con siti in cui l'opera non ha effetto (*Control*), in modo da distinguere le conseguenze dipendenti dalle modifiche apportate da quelle non dipendenti.

2.1 Materiali

Per le attività di rilevamento sul campo si prevede l'impiego dei seguenti materiali in relazione alle caratteristiche territoriali in cui è proposto il parco eolico ed alle specificità di quest'ultimo in termini di estensione e composizione nel numero di aerogeneratori:



- cartografia in scala 1:25.000 comprendente l'area di studio e le aree circostanti;
- cartografia dell'area di studio in scala 1:2000, con indicazione della posizione delle torri;
- cartografia dell'area di studio in scala 1:5000, con indicazione della posizione delle torri;
- binocoli 10x42;
- Cannocchiale con oculare 20-60x + montato su treppiede;
- macchine fotografica reflex digitali dotate di focali variabili;
- GPS.

2.2 Tempistica

L'applicabilità del seguente protocollo di monitoraggio prevede un tempo d'indagine pari a 12 mesi dall'avvio delle attività; ciò risulta essere funzionale ad accertare la presenza e distribuzione qualitativa delle specie che comprenda tutti i differenti periodi del ciclo biologico secondo le diverse fenologie.

2.3 Verifica presenza/assenza di siti riproduttivi di rapaci diurni

Le indagini sul campo saranno condotte in un'area circoscritta da un buffer di **500 metri** a partire dagli aerogeneratori più esterni secondo il layout del parco eolico proposto; all'interno dell'area di studio saranno condotte **4 giornate di campo** previste nel calendario in relazione alla fenologia riproduttiva delle specie attese ed eventualmente già segnalate nella zona di studio come nidificanti. Preliminarmente alle indagini sul territorio saranno pertanto svolte delle indagini cartografiche, aero-fotogrammetriche e bibliografiche, al fine di valutare quali possano essere

COMMITTENTE Green Energy Sardegna 2 S.r.l Piazza del Grano, 3 Bolzano (BZ)	 GREEN ENERGY SARDEGNA 2 S.r.l.	OGGETTO PARCO EOLICO "TREXENTA" STUDIO DI IMPATTO AMBIENTALE	COD. ELABORATO RS-3
 www.iatprogetti.it		TITOLO PIANO DI MONITORAGGIO AVIFAUNA E CHIROTTERI	PAGINA 5 di 14



potenziali siti di nidificazione idonei. Il controllo delle pareti rocciose e del loro utilizzo a scopo riproduttivo sarà effettuato da distanze non superiori al chilometro, inizialmente con binocolo per verificare la presenza rapaci; in seguito, se la prima visita ha dato indicazioni di frequentazione assidua, si utilizzerà il cannocchiale per la ricerca di segni di nidificazione (adulti in cova, nidi o giovani involati). Per quanto riguarda le specie di rapaci legati ad habitat forestali, le indagini saranno condotte solo in seguito ad un loro avvistamento nell'area di studio, indirizzando le ispezioni con binocolo e cannocchiale alle aree ritenute più idonee alla nidificazione entro la medesima fascia di intorno. Durante tutte le uscite siti riproduttivi, le traiettorie di volo e gli animali posati verranno mappati su cartografia 1:25.000.

n. rilevatori impiegati: 1

2.4 Verifica presenza/assenza di avifauna lungo transetti lineari

All'interno dell'area circoscritta dagli aerogeneratori, sarà predisposto un percorso (transetto) di lunghezza minima pari a 2 km; analogamente sarà predisposto un secondo percorso nel sito di controllo, laddove possibile, di analoghe caratteristiche ambientali, tale da coprire una superficie di uguale estensione. La lunghezza del transetto terrà comunque conto dell'estensione del parco eolico in relazione al numero di aerogeneratori previsti. Tale metodo risulta essere particolarmente efficace per l'identificazione delle specie di Passeriformi, tuttavia saranno annottate tutte le specie riscontrate durante i rilevamenti; questi prevedono il mappaggio quanto più preciso di tutti i contatti visivi e canori con gli uccelli che si incontrano percorrendo il transetto preliminarmente individuato e che dovrà opportunamente, ove possibile, attraversare tutti i punti di collocazione delle torri eoliche (ed eventualmente anche altri tratti interessati da tracciati stradali di nuova costruzione). Le attività avranno inizio a partire dall'alba o da tre ore prima del tramonto, ed il transetto sarà percorso a piedi alla velocità di circa 1-1,5 km/h. In particolare sono previste un minimo di **5 uscite sul campo**, effettuate dal 1° maggio al 30 di giugno, in occasione delle quali saranno mappate su carta (in scala variabile a seconda del contesto locale di studio), su entrambi i lati dei transetti, i contatti con uccelli Passeriformi entro un buffer di 150 m di larghezza, ed i contatti con eventuali uccelli di altri ordini (inclusi i Falconiformi), entro 1000 m dal percorso, tracciando (nel modo più preciso possibile) le traiettorie di volo durante il percorso (comprese le zone di volteggio) ed annotando orario ed altezza minima dal suolo. Al termine dell'indagine saranno ritenuti validi i territori di Passeriformi con almeno 2 contatti rilevati in 2 differenti uscite, separate da un intervallo di 15 gg.

n. rilevatori impiegati: 2

COMMITTENTE Green Energy Sardegna 2 S.r.l Piazza del Grano, 3 Bolzano (BZ)		OGGETTO PARCO EOLICO "TREXENTA" STUDIO DI IMPATTO AMBIENTALE	COD. ELABORATO RS-3
 www.iatprogetti.it		TITOLO PIANO DI MONITORAGGIO AVIFAUNA E CHIROTTERI	PAGINA 6 di 14

2.5 Verifica presenza/assenza rapaci diurni

È prevista l'acquisizione di informazioni sull'utilizzo delle aree interessate dall'impianto eolico da parte di uccelli rapaci nidificanti, mediante osservazioni effettuate da transetti lineari su due aree, la prima interessata dall'impianto eolico, la seconda di controllo, laddove possibile.

I rilevamenti saranno effettuati nel corso di **almeno 5 uscite sul campo**, tra il 1° maggio e il 30 di giugno, e si prevede di completare il percorso dei transetti tra le ore 10 e le ore 16, con soste di perlustrazione mediante binocolo 10x42 dell'intorno circostante, concentrate in particolare nei settori di spazio aereo circostante i siti in cui è prevista la collocazione delle torri eoliche.

I contatti con uccelli rapaci rilevati in entrambi i lati dei transetti entro 1000 m dal percorso saranno mappati su carta in scala opportuna, annotando inoltre, in apposita scheda di rilevamento, le traiettorie di volo (per individui singoli o per stormi di uccelli migratori), il comportamento (caccia, voli in termica, posatoi...etc), l'orario delle osservazioni, l'altezza o intervalli di queste approssimativa/e dal suolo.

n. rilevatori impiegati: 2



2.6 Verifica presenza/assenza uccelli notturni

Saranno effettuati dei rilevamenti notturni specifici al fine di rilevare la presenza/assenza di uccelli notturni, in particolare le specie appartenenti agli ordini degli Strigiformi (rapaci notturni), Caradriformi (Occhione) e Caprimulgiformi (Succiacapre).

I rilevamenti saranno condotti sia all'interno dell'area di pertinenza del parco eolico sia in un'area esterna di confronto avente caratteristiche ambientali quanto più simili all'area del sito di intervento progettuale.

La metodologia prevista consiste nel recarsi sul campo per condurre due sessioni mensili nei mesi di aprile e maggio (**almeno 4 uscite sul campo**) ed avviare le attività di rilevamento dalle ore crepuscolari fino al sopraggiungere dell'oscurità; durante l'attività di campo sarà adottata la metodologia del play-back che consiste nell'emissione di richiami mediante registratore delle specie oggetto di monitoraggio e nell'ascolto delle eventuali risposte degli animali per un periodo non superiore a 5 minuti per ogni specie stimolata. I punti di emissione/ascolto saranno posizionati, ove possibile, presso ogni punto in cui è prevista ciascuna torre eolica, all'interno dell'area del parco stesso ed ai suoi margini, rispettando l'accorgimento di distanziare ogni punto di emissione/ascolto di almeno 200 metri.

n. rilevatori impiegati: 2

COMMITTENTE Green Energy Sardegna 2 S.r.l Piazza del Grano, 3 Bolzano (BZ)		OGGETTO PARCO EOLICO "TREXENTA" STUDIO DI IMPATTO AMBIENTALE	COD. ELABORATO RS-3
 www.iatprogetti.it		TITOLO PIANO DI MONITORAGGIO AVIFAUNA E CHIROTTERI	PAGINA 7 di 14

2.7 Verifica presenza/assenza uccelli passeriformi nidificanti

Il metodo di censimento adottato sarà il campionamento mediante punti d'ascolto (*point count*) che consiste nel sostare in punti prestabiliti 10 minuti, annotando tutti gli uccelli visti e uditi entro un raggio di 100 m ed entro un buffer compreso tra i 100 e i 200 m intorno al punto.

I punti di ascolto saranno individuati all'interno dell'area del parco eolico in numero pari al numero di aerogeneratori + 2, ed un numero corrispondente in un area di controllo adiacente e comunque di simili caratteristiche ambientali; nel caso in cui il numero di aerogeneratori sia uguale a 2 o 3, saranno ugualmente effettuati non meno di 9 punti. I conteggi, che saranno svolti in condizioni di vento assente o debole e cielo sereno o poco nuvoloso, saranno ripetuti in almeno 8 sessioni per ciascun punto di ascolto (regolarmente distribuiti tra il 15 aprile e il 30 di giugno), cambiando l'ordine di visita di ciascun punto tra una sessione di conteggio e la successiva. Gli intervalli orari di conteggio comprendono il mattino, dall'alba alle successive 4 ore; e la sera, da 3 ore prima del tramonto al tramonto stesso.



n. rilevatori impiegati: 2

2.8 Verifica presenza/assenza uccelli migratori e stanziali in volo

Saranno acquisite informazioni circa la frequentazione nell'area interessata dal parco eolico da parte di uccelli migratori diurni; il rilevamento consiste nell'effettuare osservazioni da un punto fisso di tutte le specie di uccelli sorvolanti l'area dell'impianto eolico, nonché la loro identificazione, il conteggio, la mappatura su carta delle traiettorie di volo (per individui singoli o per stormi di uccelli migratori), con annotazioni relative al comportamento, all'orario, all'altezza approssimativa dal suolo e all'altezza rilevata al momento dell'attraversamento nell'area in cui si sviluppa il parco eolico. Per il controllo da I punto di osservazione il rilevatore sarà dotato di binocolo 10x40 lo spazio aereo circostante, e con un cannocchiale 20-60x montato su treppiede per le identificazioni a distanza più problematiche. I rilevamenti saranno condotti dal 15 di marzo al 10 di novembre per un totale di **24 sessioni di osservazione** tra le 10 e le 16; in particolare ogni sessione sarà svolta ogni 12 gg circa; almeno 4 sessioni sono previste nel periodo tra il 24 aprile e il 7 di maggio e 4 sessioni tra il 16 di ottobre e il 6 novembre, al fine di intercettare il periodo di maggiore flusso di migratori diurni. In ogni sessione saranno comunque censite tutte le specie che attraversano o utilizzano abitualmente lo spazio aereo sovrastante l'area del parco eolico.

L'ubicazione del punto di osservazione/i soddisferà i seguenti criteri, qui descritti secondo un ordine di priorità decrescente:

- ogni punto deve permettere il controllo di una porzione quanto più elevata dell'insieme dei volumi aerei determinati da un raggio immaginario di 500 m intorno ad ogni pala.

COMMITTENTE Green Energy Sardegna 2 S.r.l Piazza del Grano, 3 Bolzano (BZ)	 GREEN ENERGY SARDEGNA 2 S.r.l.	OGGETTO PARCO EOLICO "TREXENTA" STUDIO DI IMPATTO AMBIENTALE	COD. ELABORATO RS-3
 www.iatprogetti.it		TITOLO PIANO DI MONITORAGGIO AVIFAUNA E CHIROTTERI	PAGINA 8 di 14

- ogni punto dovrebbe essere il più possibile centrale rispetto allo sviluppo (lineare o superficiale) dell'impianto;
- saranno preferiti, a parità di condizioni soddisfatte dai punti precedenti, i punti di osservazione che offrono una visuale con maggiore percentuale di sfondo celeste.

n. rilevatori impiegati: 2

2.9 Verifica presenza/assenza chirotteri

Il monitoraggio, che sarà condotto mediante rilevamenti e indagini sul campo, si svilupperà nelle seguenti fasi operative, di cui forniamo un computo di risorse necessarie e costi:

1. Analisi e sopralluoghi nell'area del monitoraggio:

Ricognizione conoscitiva dei luoghi interessati, con la localizzazione dei punti prescelti per il monitoraggio, sia nell'area del parco eolico, sia nell'area di controllo e organizzazione piano operativo. Analisi del materiale bibliografico. Ricerca della presenza di rifugi di pipistrelli nel raggio di 10 Km e della presenza di importanti colonie, mediante sopralluoghi ed interviste ad abitanti della zona; controlli periodici nei siti individuati effettuati nell'arco di tutto il ciclo annuale.


2. Monitoraggi notturni (periodo marzo-ottobre):

Attività di campo per la valutazione dell'attività dei pipistrelli mediante la registrazione dei suoni in punti di rilevamento da postazione fissa, stabiliti nel piano operativo, presso ogni sito in cui è prevista la collocazione delle torri eoliche come da progetto, ed in altrettanti punti di medesime caratteristiche ambientali presso un'area di controllo.

- n. 8 uscite, nel periodo compreso tra il 15 marzo ed il 15 maggio
- n. 4 uscite nel periodo compreso tra l'1 giugno ed il 15 luglio
- n. 4 uscite nel periodo compreso tra l'1 agosto ed il 30 agosto
- n. 8 uscite nel periodo compreso tra l'1 settembre ed il 31 ottobre

L'attività dei pipistrelli viene monitorata attraverso la registrazione dei contatti con rivelatori elettronici di ultrasuoni (Bat detector). Verranno utilizzati due Bat detector Pettersson D980 e D240 in modalità Eterodine e Time expansion, con registrazione dei segnali su supporto digitale, in formato WAV, successivamente analizzati mediante il software Batsound della Pettersson Elektronik (vedi punto seguente).

3. Analisi in laboratorio dei segnali registrati sul campo con esame e misurazione dei parametri degli impulsi dei pipistrelli, e determinazione ove possibile della specie o gruppo di appartenenza. Le elaborazioni descriveranno il periodo e lo sforzo di campionamento, con valutazione dell'attività

COMMITTENTE Green Energy Sardegna 2 S.r.l Piazza del Grano, 3 Bolzano (BZ)	GREEN ENERGY SARDEGNA 2 S.r.l.	OGGETTO PARCO EOLICO "TREXENTA" STUDIO DI IMPATTO AMBIENTALE	COD. ELABORATO RS-3
 iat CONSULENZA E PROGETTI www.iatprogetti.it	TITOLO PIANO DI MONITORAGGIO AVIFAUNA E CHIROTTERI	PAGINA 9 di 14	

dei pipistrelli, espressa come numeri di contatti/tempo di osservazione, presenza di rifugi e segnalazione di colonie.

4. Stesura relazioni con risultati dell'attività svolta, riportanti i dati rilevati ed i riferimenti cartografici.





COMMITTENTE Green Energy Sardegna 2 S.r.l Piazza del Grano, 3 Bolzano (BZ)		OGGETTO PARCO EOLICO "TREXENTA" STUDIO DI IMPATTO AMBIENTALE	COD. ELABORATO RS-3
 iat CONSULENZA E PROGETTI www.iatprogetti.it	TITOLO PIANO DI MONITORAGGIO AVIFAUNA E CHIROTTERI	PAGINA 10 di 14	

TABELLA DI SINTESI CRONOPROGRAMMA ATTIVITA' DI MONITORAGGIO

ATTIVITÀ DI MONITORAGGIO	N° USCITE SUL CAMPO MENSILI											
	G	F	M	A	M	G	L	A	S	O	N	D
verifica presenza/assenza di siti riproduttivi di rapaci diurni				1	2	1						
verifica presenza/assenza di avifauna lungo transetti lineari					3	2						
verifica presenza/assenza rapaci diurni					3	2						
verifica presenza/assenza uccelli notturni				2	2							
verifica presenza/assenza uccelli passeriformi nidificanti				2	3	3						
verifica presenza/assenza uccelli migratori e stanziali in volo			3	4	2	2	3	2	2	4	2	
verifica presenza/assenza chiroterri			2	3	3	2	2	4	4	4		

COMMITTENTE Green Energy Sardegna 2 S.r.l. Piazza del Grano, 3 Bolzano (BZ)		OGGETTO PARCO EOLICO "TREXENTA" STUDIO DI IMPATTO AMBIENTALE	COD. ELABORATO RS-3
 iat CONSULENZA E PROGETTI www.iatprogetti.it	TITOLO PIANO DI MONITORAGGIO AVIFAUNA E CHIROTTERI	PAGINA 11 di 14	

3 MONITORAGGIO FASE DI ESERCIZIO

3.1 *Tempistica indagine*

Primi trentasei mesi di esercizio dell'impianto eolico.



3.2 *Metodologia di indagine*

Al fine di adottare una metodologia generalmente riconosciuta sia dagli ambiti scientifici che da quelli delle amministrazioni pubbliche territoriali, si sono consultati una serie di documenti che costituiscono dei protocolli di riferimento che, pur non essendo dei riferimenti obbligatori per legge, rappresentano comunque un valido supporto tecnico per le metodologie di indagine da impiegare sul campo ed in sede di elaborazione per questo genere di indagine. Nel caso specifico sono stati consultati i seguenti testi:

- Protocollo per l'indagine dell'avifauna e dei chiroterri nei siti proposti per la realizzazione di parchi eolici – Regione Piemonte;
- Protocollo per l'indagine dell'avifauna e dei chiroterri nei siti proposti per la realizzazione di parchi eolici – Regione Liguria;
- Linee guida per la valutazione di impatto ambientale degli impianti eolici – Regione Toscana;
- Linee guida per la valutazione di impatto ambientale degli impianti eolici – Regione Puglia;
- Eolico e Biodiversità – WWF Italia ONG-ONLUS.
- Protocollo di Monitoraggio dell'Osservatorio Nazionale su Eolico e Fauna – ANEV, ISPRA LegaAmbiente

Dall'altra parte è necessario premettere che i documenti sopra citati spesso indicano una metodologia corretta ed opportuna per quei casi in cui non siano state svolte approfondite indagini faunistiche ante-operam; nel caso specifico invece tale piano di monitoraggio costituisce il proseguo di un'intensa attività di verifica svolta secondo il programma indicato nel piano di monitoraggio ante-operam attuato secondo le specifiche del Servizio SAVI esposto nell'ambito dello stesso progetto di parco eolico. I risultati del monitoraggio pre-istallazione in sostanza costituiranno già di per se un valido supporto di informazioni e dati di partenza sufficientemente esaustivi che consentiranno di evitare ogni ulteriore ripetizione e campionamento di componenti faunistiche presenti nell'area di studio.

A seguito di tali premesse il piano di monitoraggio post-operam riguarderà esclusivamente le metodologie adottate al fine di attuare un controllo periodico alla base di ciascuna torre per

COMMITTENTE Green Energy Sardegna 2 S.r.l Piazza del Grano, 3 Bolzano (BZ)		OGGETTO PARCO EOLICO "TREXENTA" STUDIO DI IMPATTO AMBIENTALE	COD. ELABORATO RS-3
 www.iatprogetti.it		TITOLO PIANO DI MONITORAGGIO AVIFAUNA E CHIROTTERI	PAGINA 12 di 14

accertare l'eventuale presenza di spoglie di uccelli o chirotteri deceduti o feriti in conseguenza dell'impatto con le pale rotanti.

I principali obiettivi che si prefigge un piano di monitoraggio post-operam di questo tipo sono:

1. Valutazione dell'entità dell'impatto eolico sull'avifauna e sulla chirotterofauna;
2. Stima del tasso di mortalità;
3. Test di perdita dei cadaveri per stimare il tasso di predazione.

Tutte le piazzole di servizio degli aerogeneratori saranno oggetto di controllo; la zona controllata avrà una forma circolare (in questo caso si preferisce a quella quadrata poiché si è già a conoscenza che le superfici sono rase e prive di vegetazione che condizionerebbe la contattabilità di eventuali cadaveri) di raggio pari all'altezza della torre eolica (pari a 100.00 metri).

All'interno della superficie d'indagine il rilevatore percorrerà dei transetti preliminarmente individuati sulla carta (eventualmente anche segnando il tracciato sul campo con dei picchetti, al fine di campionare omogeneamente tutta la superficie con un andatura regolare e lenta; le operazioni di controllo avranno inizio un'ora dopo l'alba.


Qualora sia riscontrata la presenza di animali morti o feriti saranno annotati i seguenti dati:

- a. coordinate GPS della specie rinvenuta;
- b. direzione in rapporto all'eolico;
- c. distanza dalla base della torre;
- d. stato apparente del cadavere;
- e. identificazione della specie;
- f. probabile età;
- g. sesso;
- h. altezza della vegetazione dove è stato rinvenuto;
- b. condizioni meteo al momento del rilevamento e fasi della luna


Inoltre sarà determinato un coefficiente di correzione, coefficiente di scomparsa dei cadaveri, proprio del sito utilizzando dei cadaveri test (mammiferi o uccelli) morti naturalmente.

Qualora gli eventuali resti di animali ritrovati non consentissero un'immediata identificazione della specie, gli stessi resti saranno conferiti ai centri di recupero fauna selvatica RAS-Ente Foreste presenti in provincia di Sassari presso il centro di Bonassai o in provincia di Cagliari presso il centro di Monastir affinché possano essere eseguite indagini più specialistiche.

Nei due anni di monitoraggio sono previste delle relazioni ogni sei mesi sullo stato dei risultati conseguiti; per ognuna delle aree oggetto di controllo, dovranno essere indicate la lista delle

COMMITTENTE Green Energy Sardegna 2 S.r.l Piazza del Grano, 3 Bolzano (BZ)	GREEN ENERGY SARDEGNA 2 S.r.l.	OGGETTO PARCO EOLICO "TREXENTA" STUDIO DI IMPATTO AMBIENTALE	COD. ELABORATO RS-3
 iat CONSULENZA E PROGETTI www.iatprogetti.it	TITOLO PIANO DI MONITORAGGIO AVIFAUNA E CHIROTTERI	PAGINA 13 di 14	

specie ritrovate, lo status di protezione, lo stato biologico (di riproduzione o non, ecc.) e la sensibilità generalmente riscontrata in bibliografia delle specie al potenziale impatto dell'eolico. La relazione tecnica finale dovrà riportare, oltre all'insieme dei dati contenuti nei precedenti elaborati, lo sforzo di campionamento realizzato, le specie colpite e la loro frequenza, anche in rapporto alla loro abbondanza nell'area considerata, i periodi di maggiore incidenza degli impatti, sia in riferimento all'avifauna che alla chiropterofauna, gli impatti registrati per ogni torre, con l'individuazione delle torri che rivelino i maggiori impatti sulla fauna alata.

COMMITTENTE Green Energy Sardegna 2 S.r.l Piazza del Grano, 3 Bolzano (BZ)	GREEN ENERGY SARDEGNA 2 S.r.l.	OGGETTO PARCO EOLICO "TREXENTA" STUDIO DI IMPATTO AMBIENTALE	COD. ELABORATO RS-3
 iat CONSULENZA E PROGETTI www.iatprogetti.it	TITOLO PIANO DI MONITORAGGIO AVIFAUNA E CHIROTTERI	PAGINA 14 di 14	

4 PIANO DELLE ATTIVITA'

Per ogni mese è indicato il numero previsto di controlli che verranno svolti nelle superfici in prossimità di ognuno degli aerogeneratori:

PERIODO DI INDAGINE	Gen	Feb	Mar	Apr	Mag	Giu	Lug	Ago	Set	Ott	Nov	Dic
Frequenza controlli	5	5	8	8	8	6	5	5	8	8	5	5