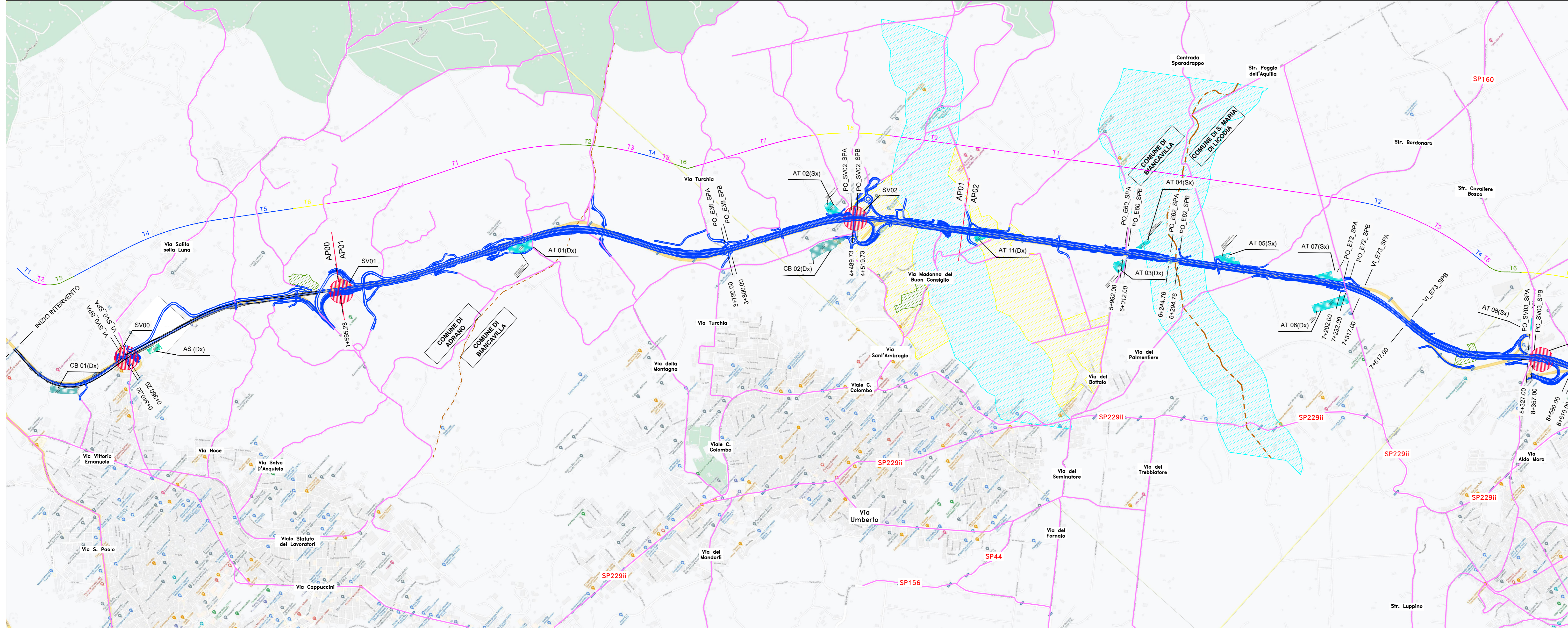
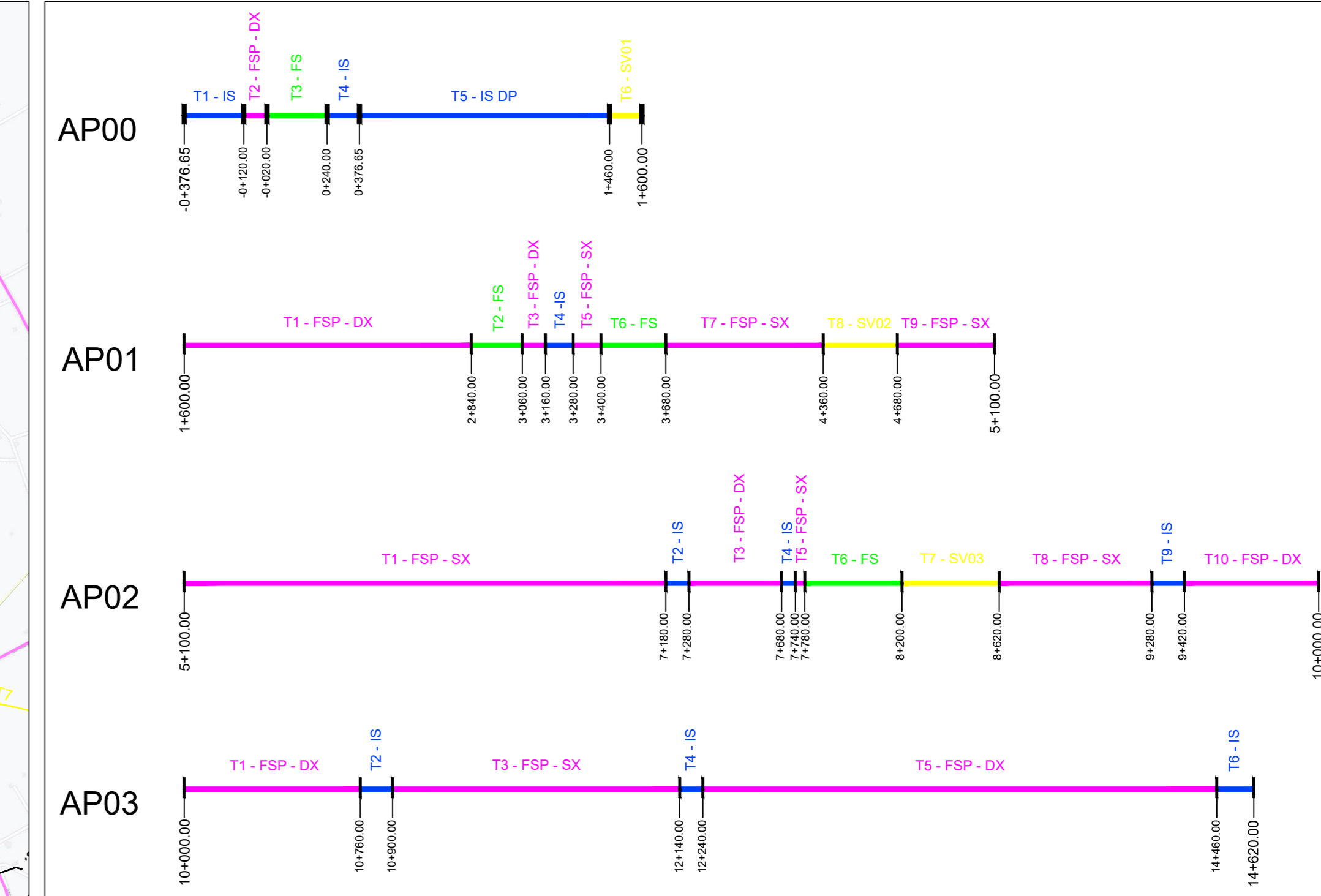


QUADRO SINOTTICO - PARTE 1
1:10000



TRATTI E SUBCANTIERI



LEGENDA

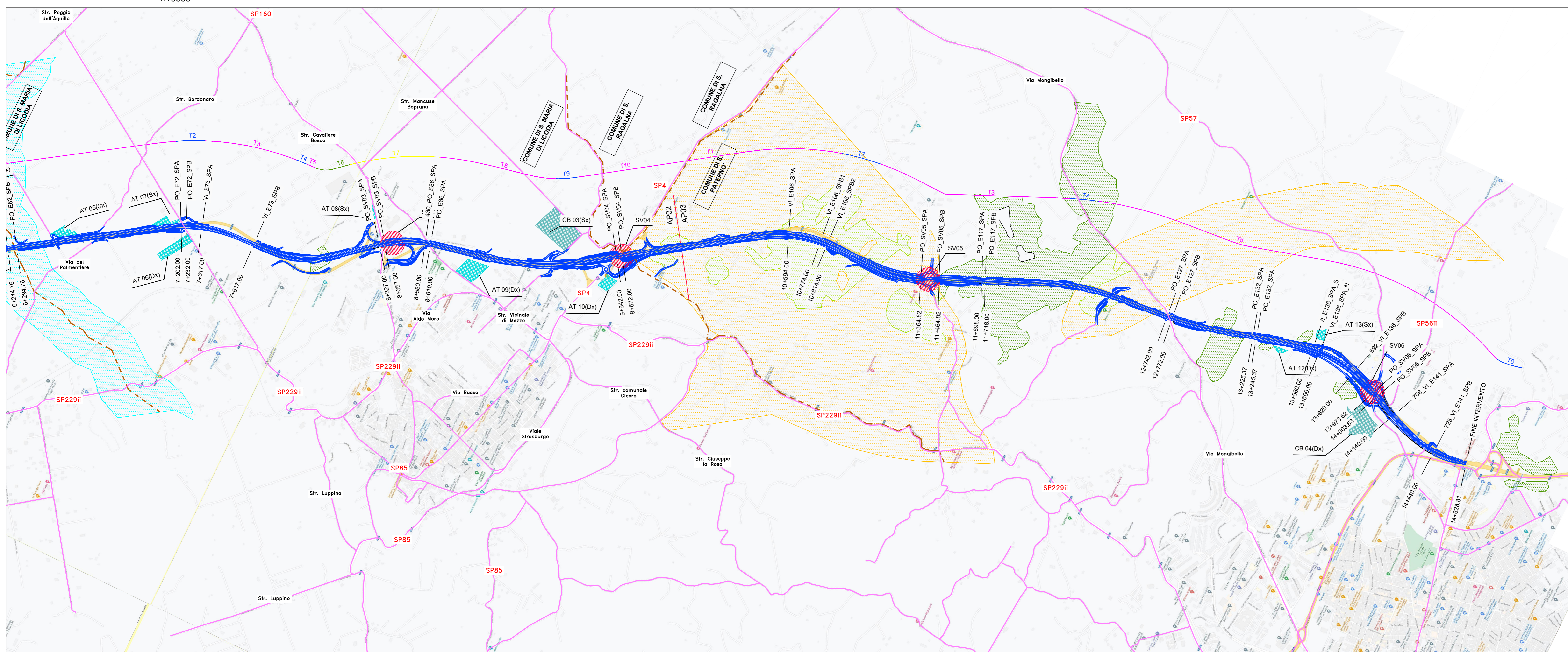
Tipologia di intervento
 I.S. = INTERVENTO IN SEDE
 F.S.P. = FUORI SEDE PARZIALE
 F.S. = FUORI SEDE

--- AREA LOGISTICA E DI STOCCAGGIO DEI MATERIALI PRINCIPALE - CAMPO BASE
 --- AREE TECNICHE / AREE STOCCAGGIO TERRE
 --- AREE STOCCAGGIO VERDE
 --- VIABILITA' LIMITROFE ESISTENTI DI ACCESSO ALLE AREE DI CANTIERE
 --- CONFINI COMUNALI

Vincoli
 D.lgs.48/2004 e s.m.i., art.134, lett. a)
 Immobili e aree di notevole interesse pubblico sottoposte a vincolo paesaggistico ex art. 136, D.lgs. 42/2004 e s.m.i.
 D.lgs.42/2004 e s.m.i., art.134, lett. b) - aree di cui all'art. 142
 Fiumi, torrenti e corsi d'acqua e relative sponde per una fascia di 150m. - comma 1, lett c)
 Territori ricoperti da boschi o sottoposti a vincolo di rimboscimento - comma 1, lett g)
 Aree e siti di interesse archeologico - comma 1, lett m)

Fonte: Piano Paesaggistico Ambientale 8-11-12-13-14-15-17 Catania
 Rev. 204

QUADRO SINOTTICO - PARTE 2
1:10000



Sanas
 GRUPPO FS ITALIANE

Direzione Tecnica

S.S. 284 "Occidentale Etna"
 Ammodernamento del Tratto Adrano - Catania
 1° lotto Adrano - Paternò

PROGETTO DEFINITIVO COD. PA712

PROGETTAZIONE: ATI VIA - SERING - VBP - BIRENG

PROGETTISTA E RESPONSABILE DELL'INTEGRAZIONE DELLE PRESTAZIONI SPECIALISTICHE:
 Dott. Ing. Giovanni Piazza (Dir. Ing. Prov. Roma 27296)

RESPONSABILI D'AREA:
 Responsabile Topografia: Dott. Ing. Massimo Cioppini (Dir. Ing. Prov. Roma 26517)
 Responsabile Strada: Dott. Ing. Giovanni Piazza (Dir. Ing. Prov. Roma 27296)
 Responsabile Idraulica, Sottosedi e Impianti: Dott. Ing. Sergio Di Masi (Dir. Ing. Prov. Roma 26722)
 Responsabile Ambientale: Dott. Ing. Francesco Ventura (Dir. Ing. Prov. Roma 14660)

COORDINATORE SICUREZZA IN FASE DI PROGETTAZIONE:
 Dott. Ing. Sergio Di Masi (Dir. Ing. Prov. Palermo 2972)

RESPONSABILE SIA:
 Dott. Ing. Francesco Ventura (Dir. Ing. Prov. Roma 14660)

VISSO: IL RESPONSABILE DEL PROCEDIMENTO:
 Dott. Ing. Mario Cioppini

CANTIERIZZAZIONE
Quadro Sinottico della cantierizzazione

CODICE PROGETTO	NOME FILE	REVISIONE	SCALA:
PROGETTO	PA712_100CA00CANCO01_B		
ELAB.	100CA00CANCO01		1:10000
D			
C			
B	Rev. per Richiesta Integrativa ME del 20.10.2022 (prot. CTA 7866-1)	NOV. 2022	SCHIRRAKI / DI MONTI / SPANZA
A	EMISSIONE	NOV. 2020	DI MONTI / SPANZA
REV.	DESCRIZIONE	DATA	REDATTO / VERIFICATO / APPROVATO