

Comuni di Ascoli Satriano e Deliceto (FG)

PROGETTO: **DELICETO SOLARE**

progetto per la realizzazione di un impianto fotovoltaico a terra connesso alla R.T.N. con potenza nominale di 83 MWp

Procedimento Autorizzatorio Unico Regionale ai sensi del combinato disposto dell'art. 27 bis del D.lgs 152/2006 e s.m.i. e D.M. 52/2015

TITOLO ELABORATO: **INQUADRAMENTO IMPIANTO E CONNESSIONE SU C.T.R.**

CODICE PRATICA: NB9F3B4

TAVOLA: T03 LAYOUT: iso A0 DENOMINAZIONE FILE: cartatecnica_Deliceto_A01.dwg SCALA: 1:10000



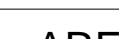



COMMITTENTE: **Sf South S.r.l.**

REV.	DATA	DESCRIZIONE	REDATTO	CONTROLLATO	APPROVATO
01.	01/12/20				
02.	01/12/22	INTEGRAZIONE			
03.					
04.					

VISTI E APPROVAZIONI

PROGETTISTA INCARICATO: ING. MAURIZIO MANENTI
 FIRMA del PROGETTISTA: 
 Sf South S.r.l.
 Via Cantorivo, 44/C
 01021 Acquagrande (VT)
 P.IVA 02233184016
 C.G. 4528/001

LEGENDA

	AREE IMPIANTO (~ 114 ha)
	AREE CATASTALI IN DISPONIBILITÀ
A,B,C H	SETTORI IMPIANTO
SEU 	AREA SOTTOSTAZIONE ELETTRICA UTENTE
	CAVIDOTTO MT DI CONNESSIONE
	COLLEGAMENTI MT INTERNI TRA SETTORI
	CAVIDOTTO AT DI CONNESSIONE

SETTORE A [SEU] (Comune di Deliceto)
Foglio 42 - Part. 383

SETTORE B (Comune di Ascoli Satriano)
Foglio 58 - Part. 113

SETTORE C (Comune di Ascoli Satriano)
Foglio 58 - Part. 225,228,230,232,234,241

SETTORE D (Comune di Ascoli Satriano)
Foglio 58 - Part. 3

SETTORE E (Comune di Ascoli Satriano)
Foglio 58 - Part. 71

SETTORE F (Comune di Ascoli Satriano)
Foglio 58 - Part. 59, 60, 443-444-445(ex 73),
449-450-451(ex 189), 446-447-448 (ex 89)

SETTORE G (Comune di Ascoli Satriano)
Foglio 59 - Part. 145-146-147 (ex 22), 148-149-150 (ex 26),
30, 31

SETTORE H (Comune di Ascoli Satriano)
Foglio 7 - Part. 14
Foglio 10 - Part. 99,131,132,175,176,177,103,104,107,
105, 106,108,115,116,117,124,125,1,7,
46,64,141,73,74,75,78,79,80,82,120,121
Foglio 12 - Part. 1,59,231

