




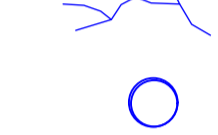

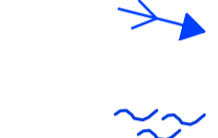
















LEGENDA

-  Depositi detritici di versante, eluviali e colluviali, ad elementi spigolosi eterometrici in matrice fine limoso-sabbiosa, talora con livelli di suoli. OLOCENE
-  Depositi fluviali e alluvionali recenti, stratificati, con intercalazioni di sabbie e ghiaie, localmente terrazzati, da sciolti a parzialmente cementati. OLOCENE
-  Lave basaltiche e trachibasaltiche in colate ed ammassi, lapidee con strutture di flusso e breccie, talora fratturate. PLIOCENE - PLEISTOCENE
-  Filoni ed ammassi di porfidi granitici lapidei, talora fratturati, del complesso intrusivo tardo paleozoico. CARBONIFERO SUP. - PERMIANO
-  Reticolo idrografico
-  Pozzo
-  Sorgente
-  Ruscellamento diffuso
-  Ruscellamento concentrato
-  Area esondabile
-  Area di stagno e palustre
-  Dosso fluviale
-  Meandro fluviale attivo con erosione di sponda
-  Cornice rocciosa
-  Orlo di erosione fluviale
-  Vallecchia a V
-  Sella
-  Rilievo isolato, testimone d'erosione
-  Cupole laviche

TRACCIATI ALTERNATIVI IN PROGETTO

-  Tracciato A
-  Tracciato B (di progetto)
-  Tracciato C



REGIONE AUTONOMA DE SARDIGNA
REGIONE AUTONOMA DELLA SARDEGNA





Consorzio di Bonifica d'Ogliastro

REALIZZAZIONE DI UNA NUOVA CONDOTTA DI ADDUZIONE PER L'IRRIGAZIONE DEL COMPRESORIO SUD DEL CONSORZIO DI BONIFICA D'OGLIASTRA

PROGETTO DI FATTIBILITÀ TECNICA - ECONOMICA

Titolo elaborato:		Elaborato:	
CARTA GEOMORFOLOGICA CONDOTTA SETTORE SUD		EG-12c	
		scala: 1:10.000	

Mandatario:		Redatto da	
	Ing. Umberto Pautasso Sardegna Ingegneria S.r.l.		
Mandanti:			
	Ing. Domenico Castelli STECI S.r.l.		
Ing. Pino Frau		Archeologa Marta Macri	
Geologo Alessandro Melis		Agronomo Massimo Cuccu	
		Il Responsabile del Procedimento Ing. Marcello Giacobbe	

Rev.	DATA	DESCRIZIONE/MODIFICA	REDATTO DA	VERIFICATO DA	APPROVATO DA
01	18/02/2022	Prima emissione	A.M.	U.P.	U.P.
01	28/03/2022	Nota RP del 23/03/2022	A.M.	U.P.	U.P.